

ASSOCIAÇÃO MATO-GROSSENSE DOS MUNICÍPIOS
Coordenação de Infraestrutura e Capacitação

Adm. Neurilan Fraga

PROJETO EXECUTIVO DE INFRAESTRUTURA URBANA
PAVIMENTAÇÃO ASFÁLTICA / DRENAGEM SUPERFICIAL / CALÇADA / SINALIZAÇÃO

Proprietário: Prefeitura Municipal de Santo Antônio do Leste - MT
CNPJ: 04.217.362/0001-90
Trecho: Ruas Diversas



VOLUME 2 - PROJETO DE EXECUÇÃO



ASSOCIAÇÃO MATO-GROSSENSE DOS MUNICÍPIOS
Coordenação de Infraestrutura e Capacitação

Adm. Neurilan Fraga

PROJETO EXECUTIVO DE INFRAESTRUTURA URBANA
PAVIMENTAÇÃO ASFÁLTICA / DRENAGEM SUPERFICIAL / CALÇADA / SINALIZAÇÃO

Proprietário: Prefeitura Municipal de Santo Antônio do Leste - MT
CNPJ: 04.217.362/0001-90
Trecho: Ruas Diversas

Elaboração : Associação Mato-grossense dos Municípios
Resp. Técnico: Eduardo C. Shimba Jr.
CREA/CONFEA: 1215690975




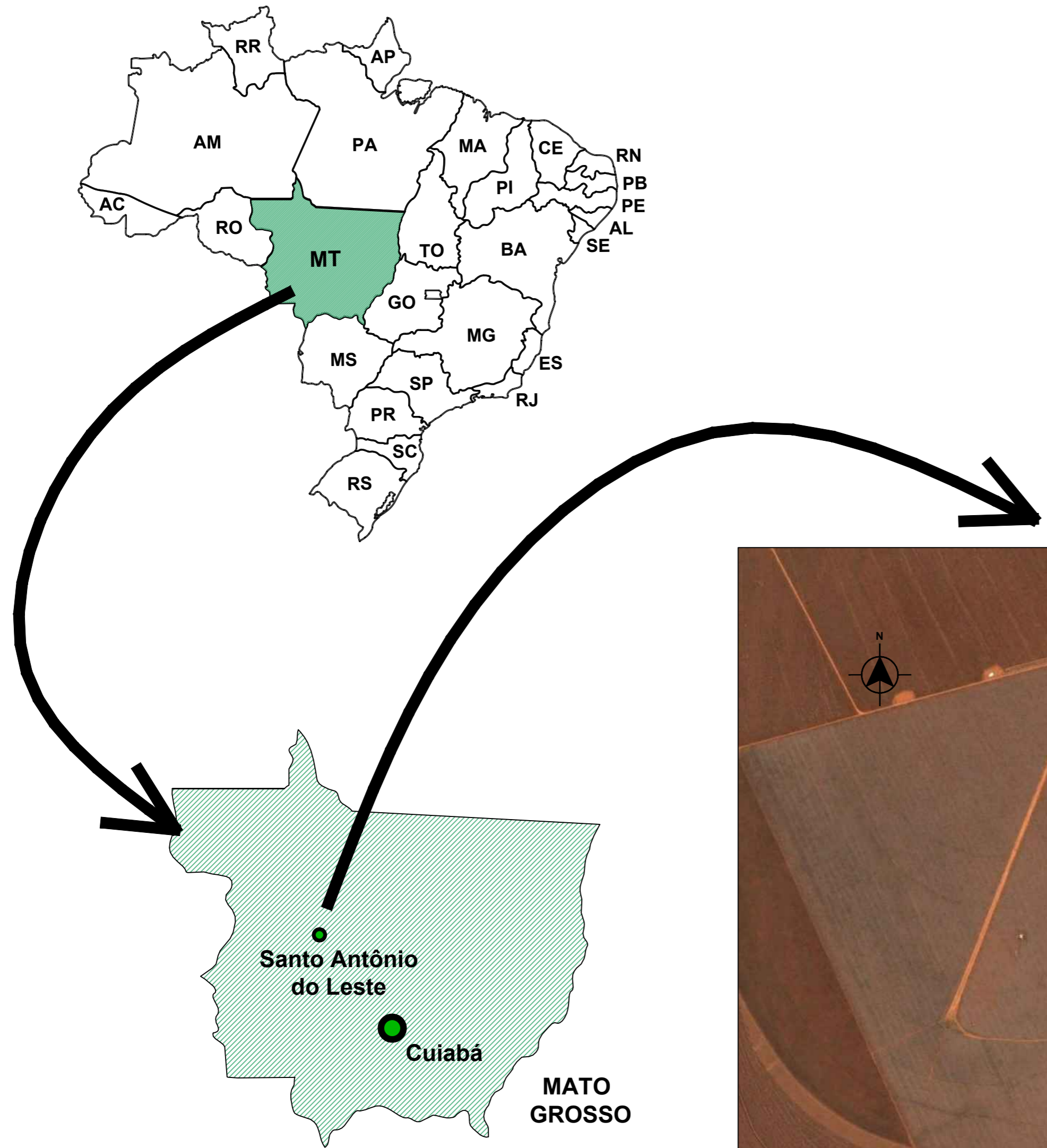
VOLUME 2 - PROJETO DE EXECUÇÃO








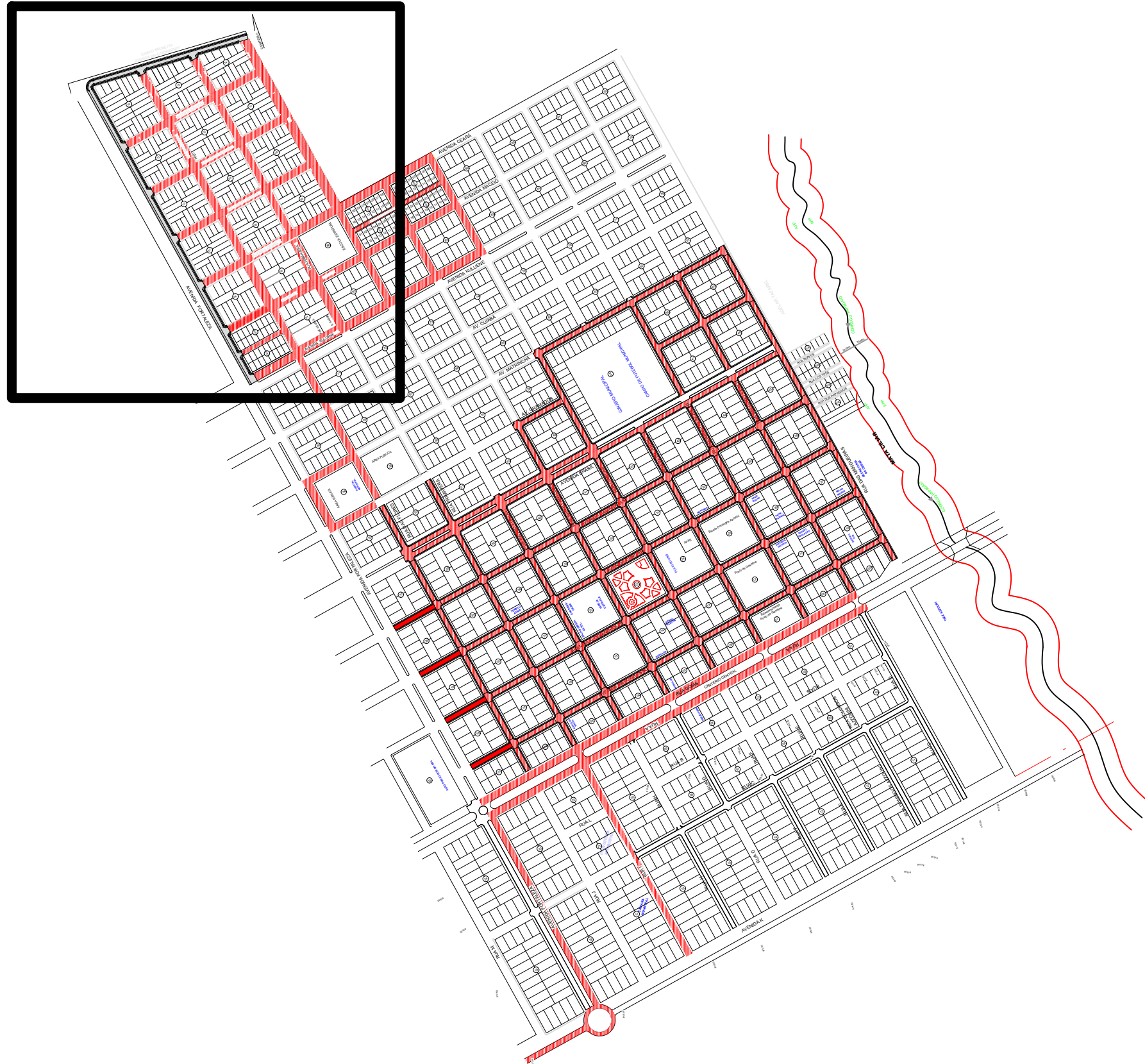
APRESENTAÇÃO

MAPA DE SITUAÇÃO



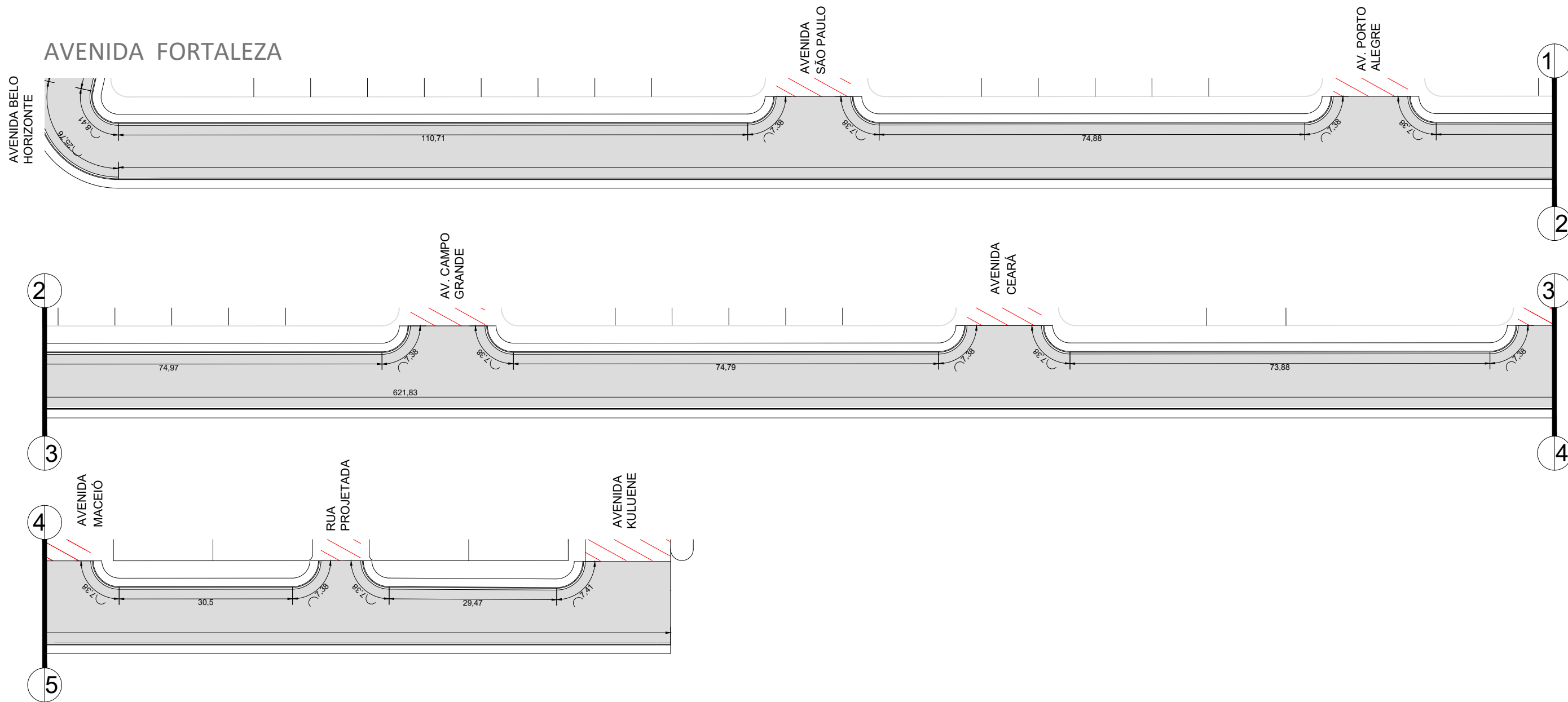
| | | | | | | |
|--|--|--|---------------------------------------|---|---|---------------------------------|
| LEGENDA | | ASSUNTO: MAPA DE LOCALIZAÇÃO | |  | ASSOCIAÇÃO MATO-GROSSENSE DOS MUNICÍPIOS Coordenação de Projetos Adm. Neurilan Fraga | |
|  Ruas a Pavimentar | | LOCAL DO ARQUIVO: APRESENTAÇÃO.DWG | AUTOR DO PROJETO: | | OBRA: INFRA-ESTRUTURA-PAVIMENTAÇÃO ASFÁLTICA | |
| ESCALA: SEM ESCALA | | ART: 000000-0 | DATA DE ENTREGA: MARÇO/2020 |  | PROPRIETÁRIO/CNPJ: Santo Antônio do Leste - 04.217.362/0001-90 | |
| | | REVISÃO: 1ª - MARÇO/2020 | DESENHO: EDUARDO C. SHIMBA JR. | | ENDEREÇO: DISTRITO SEDE - RUAS DIVERSAS | FOLHA Nº AP-02 |

DREANGEM SUPERFICIAL



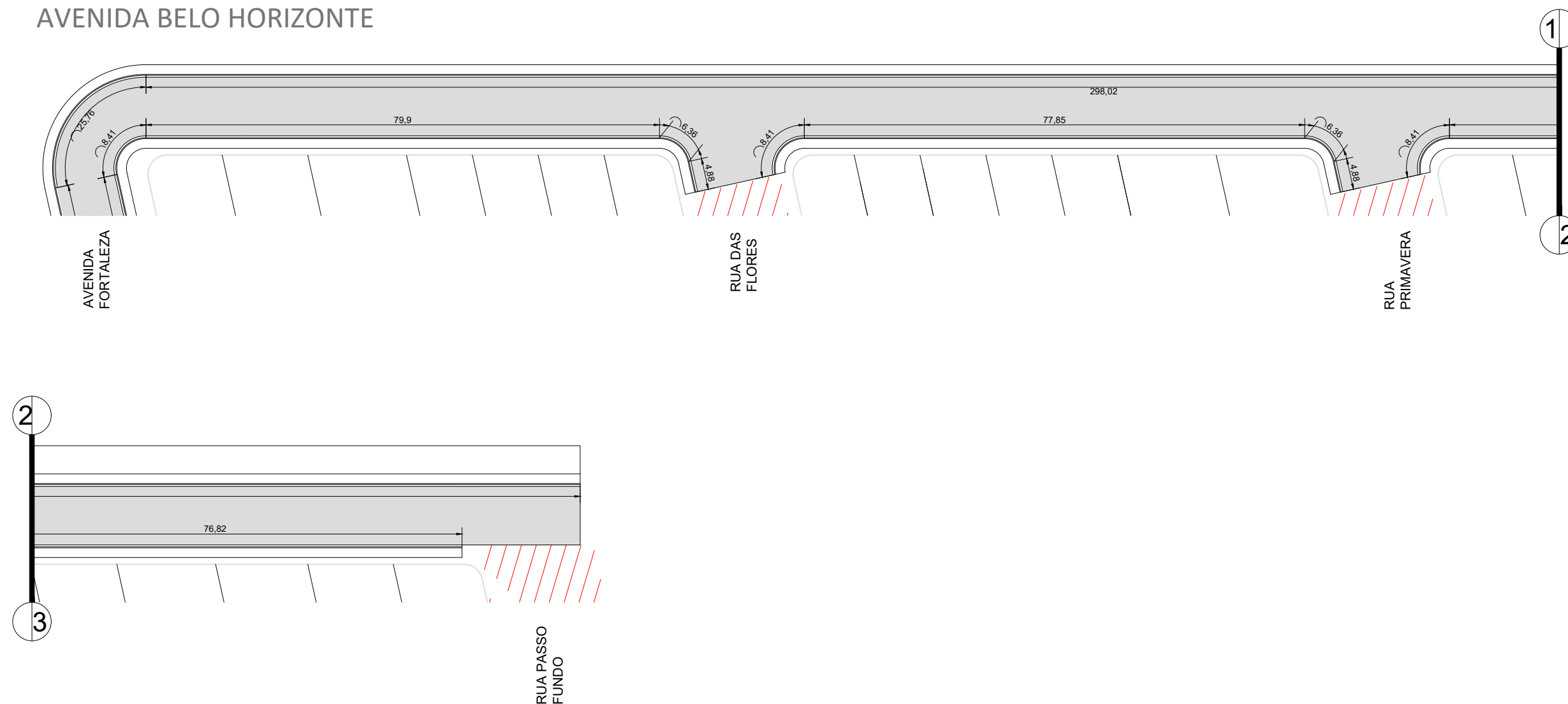
| | | | | | | | |
|---|--|-------------------------------------|---------------------------------------|--------------------------------|---|---|--|
| LEGENDA | | ASSUNTO: MAPA DE LOCALIZAÇÃO | | | | ASSOCIAÇÃO MATO-GROSSENSE DOS MUNICÍPIOS Coordenação de Projetos Adm. Neurilan Fraga | |
| RUAS A EXECUTAR MEIO-FIO SARJETA | LOCAL DO ARQUIVO: GEOMETRICO.DWG | AUTOR DO PROJETO: | | | | OBRA: | INFRA-ESTRUTURA-PAVIMENTAÇÃO ASFÁLTICA |
| PAVIMENTO EXISTENTE | DATA DE ENTREGA: MAIO/2020 | | | PROPRIETÁRIO/ CNPJ: | SANTO ANTONIO DO LESTE - 04.217.362/0001-90 | | |
| ESCALA: SEM ESCALA | ART: 000000-0 | REVISÃO: 1º - MAIO/2020 | DESENHO: EDUARDO C. SHIMBA JR. | ENDEREÇO: | SANTO ANTONIO DO LESTE - DISTRITO SEDE | FOLHA Nº DR-01 | |



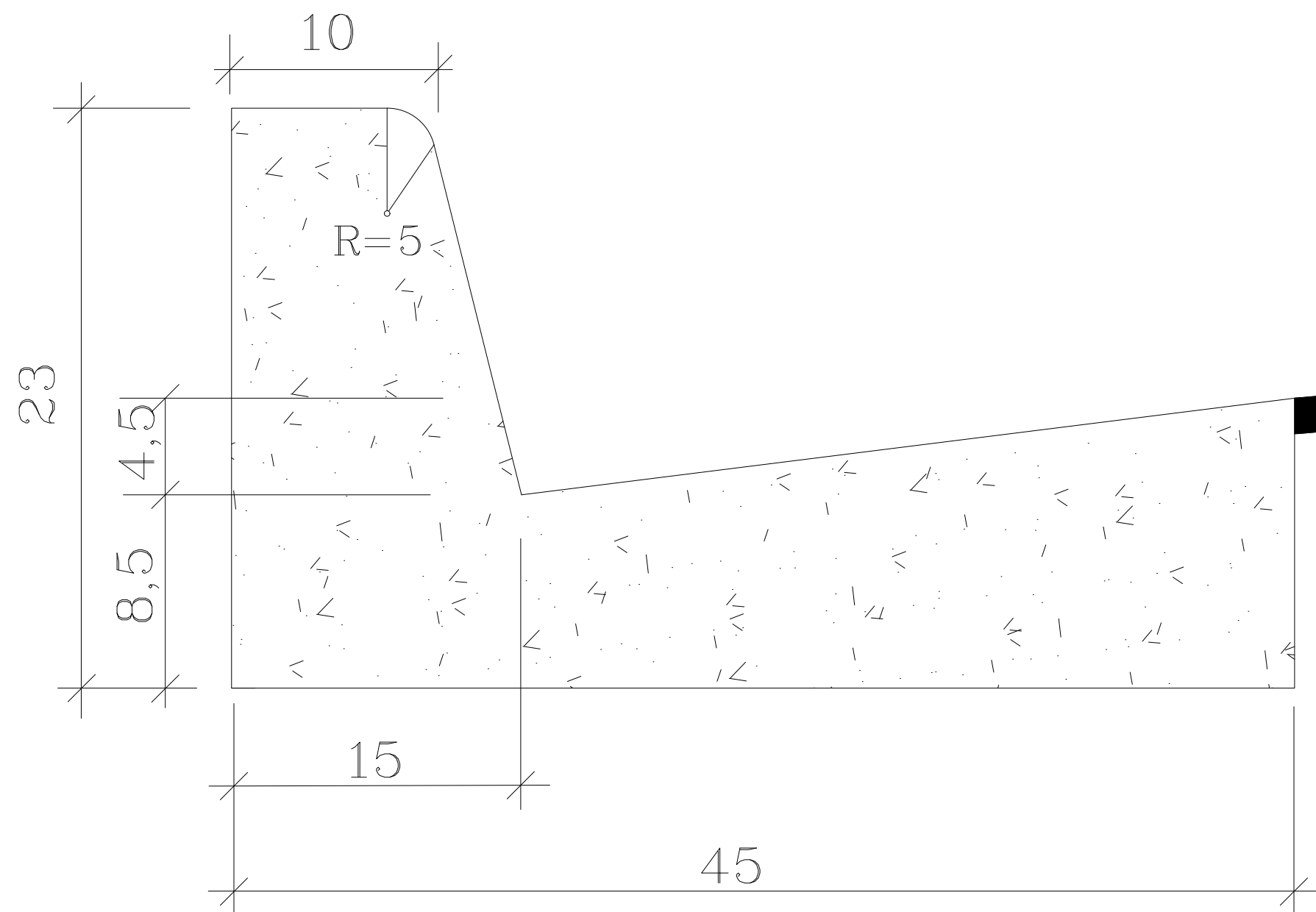


| | | | | | | |
|--|--|--|---------------------------------------|--|---|---|
| LEGENDA | | ASSUNTO: MAPA DE LOCAÇÃO E EXTENÇÃO DE MEIO-FIO E SARJETA | | <small>SITE: www.amm.org.br</small> <small>E-MAIL: centraldeprojetocamm@gmail.com</small> | ASSOCIAÇÃO MATO-GROSSENSE DOS MUNICÍPIOS Coordenação de Projetos Adm. Neurilan Fraga | |
| Trechos a Executar Meio-fio e Sarjeta PAVIMENTO EXISTENTE | LOCAL DO ARQUIVO: GEOMETRICO.DWG DATA DE ENTREGA: MAIO/2020 | AUTOR DO PROJETO: | | | OBRA: | INFRA-ESTRUTURA-PAVIMENTAÇÃO ASFÁLTICA |
| ESCALA: SEM ESCALA | ART: 000000-0 | REVISÃO: 1º - MAIO/2020 | DESENHO: EDUARDO C. SHIMBA JR. | | PROPRIETÁRIO/ CNPJ: | SANTO ANTONIO DO LESTE - 04.217.362/0001-90 |
| ENDEREÇO: AVENIDA FORTALEZA | | | | | | FOLHA Nº DR-03 |

AVENIDA BELO HORIZONTE



| | | | | | |
|--|--|--|---------------------------------------|--|---|
| LEGENDA | | ASSUNTO: MAPA DE LOCAÇÃO E EXTENÇÃO DE MEIO-FIO E SARJETA | | ASSOCIAÇÃO MATO-GROSSENSE DOS MUNICÍPIOS Coordenação de Projetos Adm. Neurilan Fraga | OBRA: INFRA-ESTRUTURA-PAVIMENTAÇÃO ASFÁLTICA |
| ■ Trechos a Executar Meio-fio e Sarjeta ■ PAVIMENTO EXISTENTE | LOCAL DO ARQUIVO: GEOMETRICO.DWG DATA DE ENTREGA: MAIO/2020 | AUTOR DO PROJETO: | | | PROPRIETÁRIO/ CNPJ: SANTO ANTONIO DO LESTE - 04.217.362/0001-90 |
| ESCALA: SEM ESCALA | ART: 000000-0 | REVISÃO: 1º - MAIO/2020 | DESENHO: EDUARDO C. SHIMBA JR. | INSTITUTO ASSISTENCIAL DE DESENVOLVIMENTO | ENDEREÇO: AVENIDA BELO HORIZONTE |
| | | | | | FOLHA Nº DR-04 |



PAVIMENTO

| CONSUMO MÉDIO | |
|------------------|-----------|
| AREIA MÉDIA | 0.015m³/m |
| CONCRETO USINADO | 0.063m³/m |
| ARGAMASSA | 0.003m³/m |

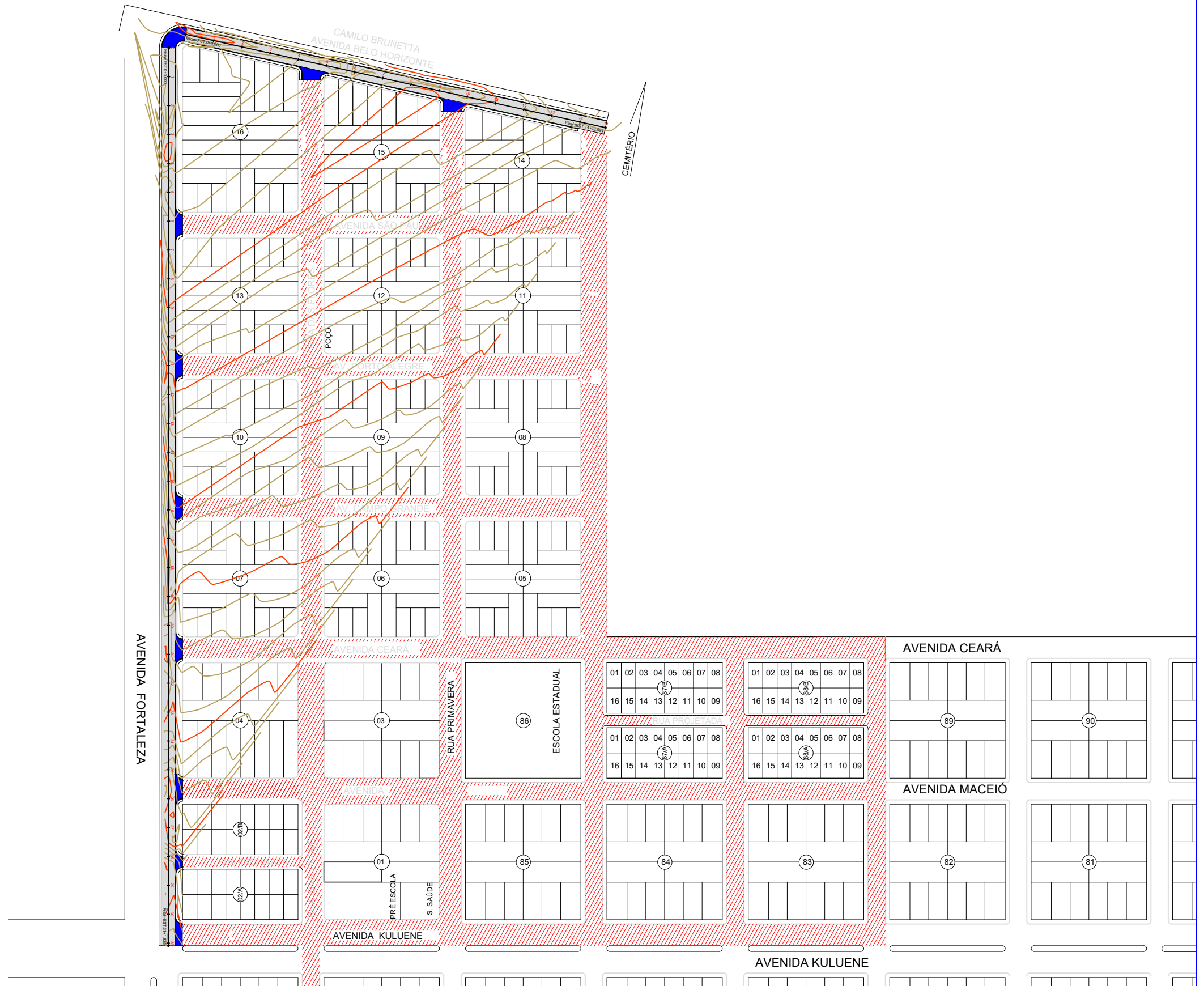
OBSERVAÇÕES

- 1-Dimensões em Cm
- 2-Em geral os meio fios serão moldados "in loco" por extrusão (formas deslizantes)
- 3-As quantidades de formas indicadas aplicam-se ao caso de meios-fios moldados "in loco" por processo convencional.

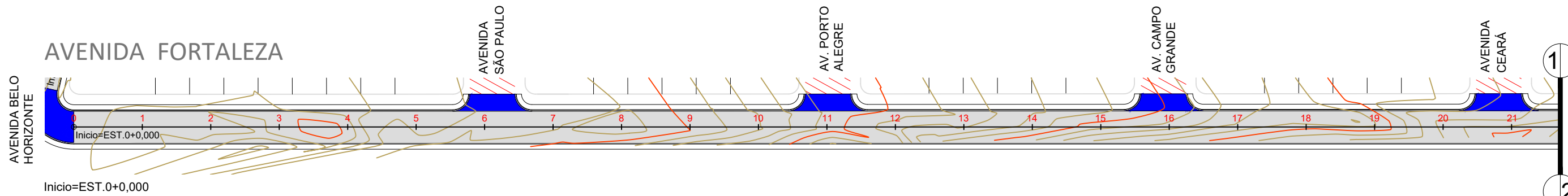
DETALHE DO MEIO FIO E SARJETA

| | | | | | | | |
|------------------------------|----------------------|---|---|--|------------------|---|---|
| LEGENDA | | ASSUNTO: DETALHE DE MEIO-FIO E SARJETA | | | | ASSOCIAÇÃO MATO-GROSSENSE DOS MUNICÍPIOS Coordenação de Projetos Adm. Neurilan Fraga | |
| | | LOCAL DO ARQUIVO: GEOMETRICO.DWG | AUTOR DO PROJETO: Eduardo C. Shimba Jr. Engenheiro Civil CREA - 1215690975 | | | OBRA: INFRA-ESTRUTURA-PAVIMENTAÇÃO ASFÁLTICA | |
| | | DATA DE ENTREGA: MAIO/2020 | | | | PROPRIETÁRIO/ CNPJ: | SANTO ANTONIO DO LESTE - 04.217.362/0001-90 |
| ESCALA: SEM ESCALA | ART: 000000-0 | REVISÃO: 1º - MAIO/2020 | DESENHO: EDUARDO C. SHIMBA JR. | | ENDEREÇO: | SANTO ANTONIO DO LESTE - DISTRITO SEDE | FOLHA Nº DR-05 |

GEOMÉTRICO

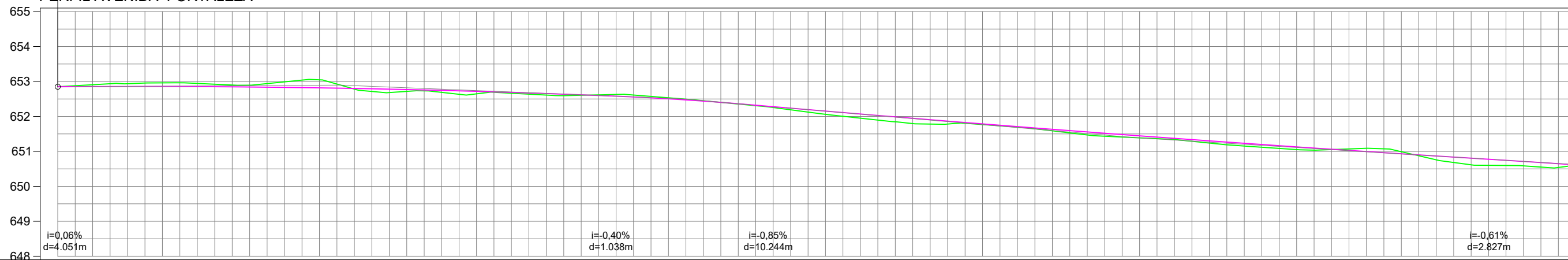


| | | | | | | |
|---|--|---|--|--|---|--|
| LEGENDA | | ASSUNTO: MAPA DE LOCALIZAÇÃO | | | ASSOCIAÇÃO MATO-GROSSENSE DOS MUNICÍPIOS Coordenação de Projetos Adm. Neurilan Fraga | |
| <p>■ Trecho a receber Tratamento Superficial Duplo - TSD <small>*As coordenadas encontram-se em planilha anexa.</small></p> <p>■ LIMPA-RODAS E EMBOCADURAS</p> <p>▨ PAVIMENTO EXISTENTE</p> | <p>LOCAL DO ARQUIVO: GEOMETRICO.DWG</p> <p>AUTOR DO PROJETO:</p> | <p>LOCAL DO ARQUIVO: GEOMETRICO.DWG</p> <p>DATA DE ENTREGA: MAIO/2020</p> | <p>OBRA: INFRA-ESTRUTURA-PAVIMENTAÇÃO ASFÁLTICA</p> <p>PROPRIETÁRIO/ CNPJ: SANTO ANTÔNIO DO LESTE - 04.217.362/0001-90</p> | | | <p>ENDEREÇO: SANTO ANTÔNIO DO LESTE - DISTRITO SEDE</p> |
| <p>ESCALA: SEM ESCALA</p> | <p>ART: 000000-0</p> | <p>REVISÃO: 1º - MAIO/2020</p> | <p>DESENHO: EDUARDO C. SHIMBA JR.</p> | | | <p>FOLHA Nº PG-02</p> |



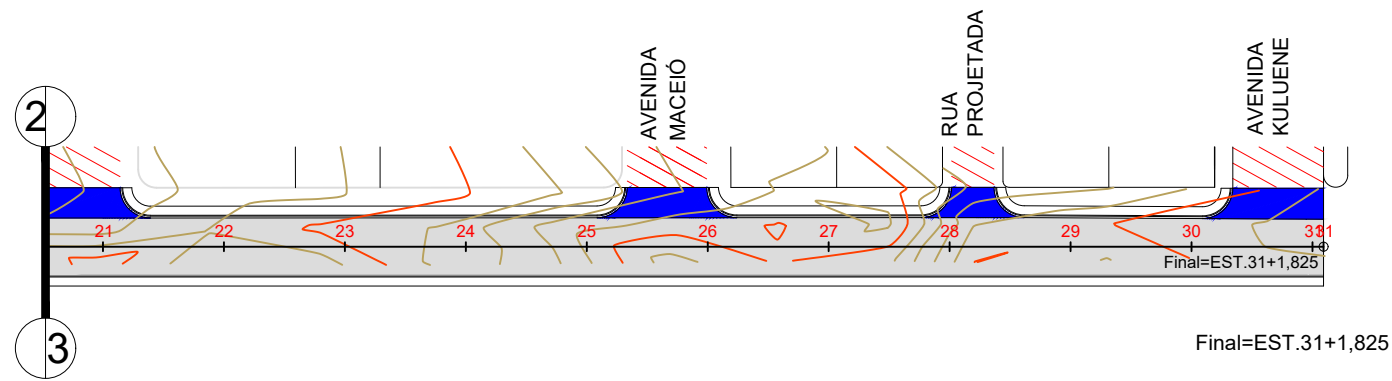
Início=EST.0+0,000

PERFIL AVENIDA FORTALEZA

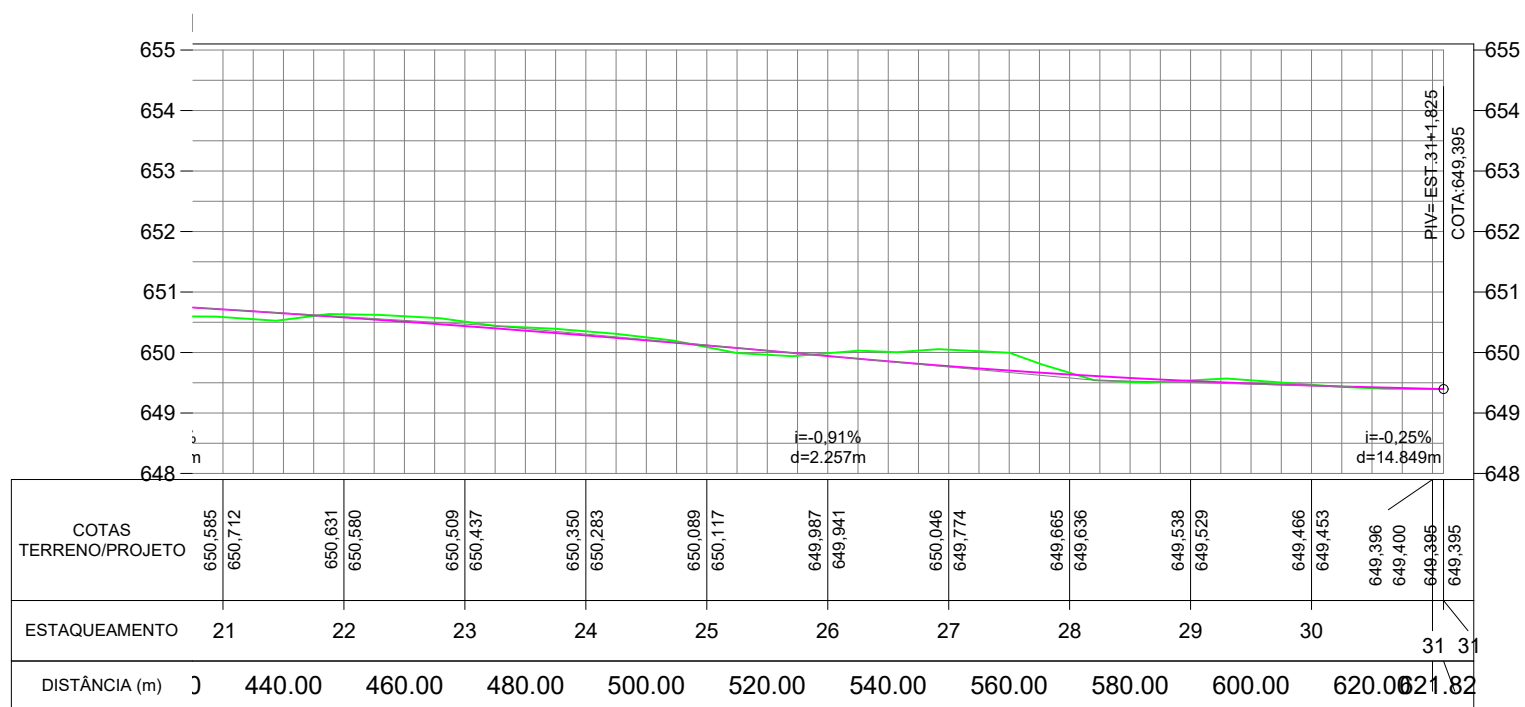


| | | | | | | | | | | | | | | | | | | | | | | | | | | | | | | | | | | | | | | | | | | | | |
|-----------------------|---------|---------|---------|---------|---------|---------|---------|---------|---------|---------|---------|---------|---------|---------|---------|---------|---------|---------|---------|---------|---------|---------|---------|---------|---------|---------|---------|---------|---------|---------|---------|---------|---------|---------|---------|---------|---------|---------|---------|---------|---------|---------|---------|---------|
| COTAS TERRENO/PROJETO | 652,849 | 652,849 | 652,936 | 652,857 | 652,945 | 652,853 | 652,939 | 652,837 | 652,925 | 652,809 | 652,717 | 652,770 | 652,646 | 652,718 | 652,611 | 652,654 | 652,628 | 652,579 | 652,493 | 652,473 | 652,308 | 652,322 | 652,060 | 652,152 | 651,846 | 651,986 | 651,804 | 651,825 | 651,648 | 651,669 | 651,434 | 651,518 | 651,340 | 651,372 | 651,153 | 651,231 | 651,035 | 651,094 | 651,073 | 650,963 | 650,682 | 650,836 | 650,585 | 650,712 |
| ESTAQUEAMENTO | 0 | 1 | 2 | 3 | 4 | 5 | 6 | 7 | 8 | 9 | 10 | 11 | 12 | 13 | 14 | 15 | 16 | 17 | 18 | 19 | 20 | 21 | | | | | | | | | | | | | | | | | | | | | | |
| DISTÂNCIA (m) | 20,00 | 40,00 | 60,00 | 80,00 | 100,00 | 120,00 | 140,00 | 160,00 | 180,00 | 200,00 | 220,00 | 240,00 | 260,00 | 280,00 | 300,00 | 320,00 | 340,00 | 360,00 | 380,00 | 400,00 | 420,00 | 440,00 | | | | | | | | | | | | | | | | | | | | | | |

| | | | | | |
|--|---|--|--|--|---|
| LEGENDA | | ASSUNTO: PERFIL LOGITUDINAL | | ASSOCIAÇÃO MATO-GROSSENSE DOS MUNICÍPIOS Coordenação de Projetos Adm. Neurilan Fraga | OBRA: INFRA-ESTRUTURA-PAVIMENTAÇÃO ASFÁLTICA PROPRIETÁRIO/ CNPJ: SANTO ANTÔNIO DO LESTE - 04.217.362/0001-90 ENDEREÇO: AVENIDA FORTALEZA |
| LINHA DE TERRENO (PERFIL) LINHA DE PROJETO (PERFIL) LIMPA-RODAS E EMBOCADURAS PAVIMENTO EXISTENTE | LOCAL DO ARQUIVO: GEOMETRICO.DWG AUTOR DO PROJETO: | DADOS: EXECUÇÃO DE PAVIMENTO DO TIPO TSD EXTENSÃO: 621,82 m LARGURA DA VIA: 9,10 m ÁREA A PAVIMENTAR: 5.658,562 m² DESENHO: EDUARDO C. SHIMBA JR. | COORDENADAS: INICIO: 14°47'47.13"S 53°37'6.93"O FINAL: 14°48'0.72"S 53°36'59.36"O | | |
| ESCALA: HOR. 1:1.000 VERT. 1:100 | ART: 000000-0 | | | | |

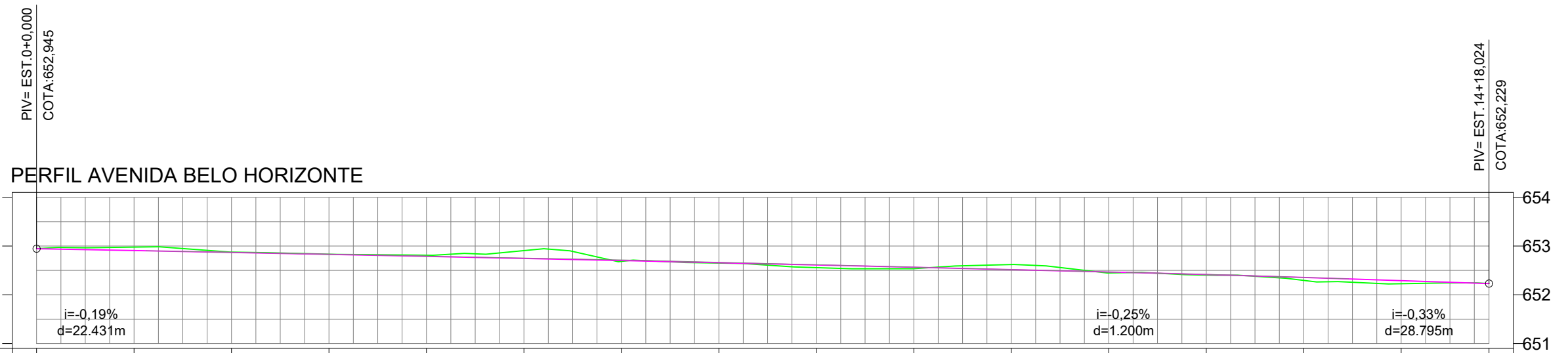
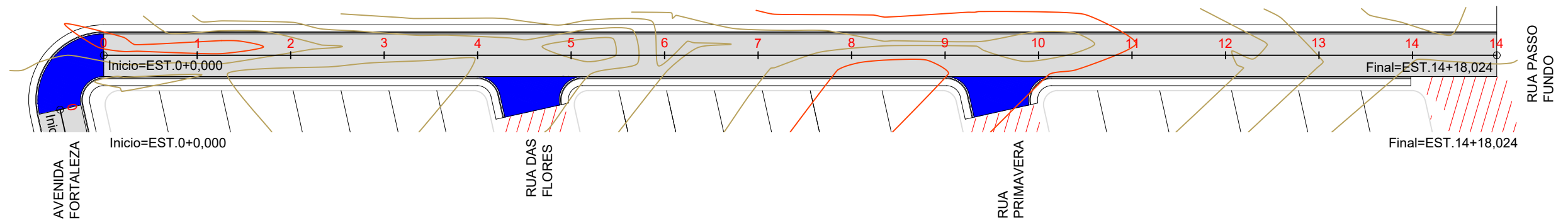


Final=EST.31+1,825



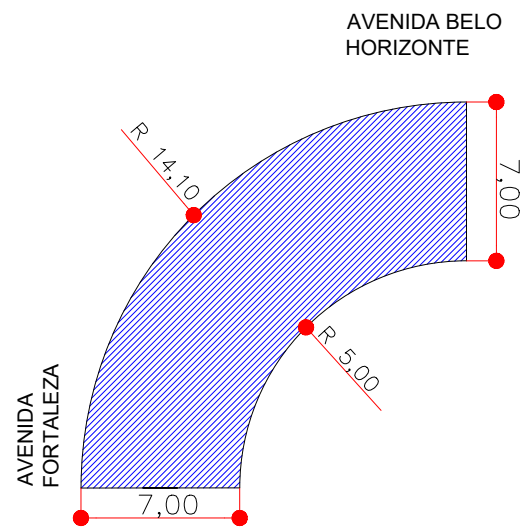
| | | | | | | |
|--|--|--|--|--|--|------------------------------------|
| LEGENDA | | ASSUNTO: PERFIL LOGITUDINAL | | ASSOCIAÇÃO MATO-GROSSENSE DOS MUNICÍPIOS Coordenação de Projetos Adm. Neurilan Fraga | OBRA: INFRA-ESTRUTURA-PAVIMENTAÇÃO ASFÁLTICA | |
| LINHA DE TERRENO (PERFIL) LINHA DE PROJETO (PERFIL) LIMPA-RODAS E EMBOCADURAS PAVIMENTO EXISTENTE | LOCAL DO ARQUIVO: GEOMETRICO.DWG AUTOR DO PROJETO: | DADOS: EXECUÇÃO DE PAVIMENTO DO TIPO TSD EXTENSÃO: 621,82 m LARGURA DA VIA: 9,10 m ÁREA A PAVIMENTAR: 5.658,562 m² DESENHO: EDUARDO C. SHIMBA JR. | COORDENADAS: INICIO: 14°47'47.13"S 53°37'6.93"O FINAL: 14°48'0.72"S 53°36'59.36"O | | PROPRIETÁRIO/ CNPJ: SANTO ANTÔNIO DO LESTE - 04.217.362/0001-90 | ENDEREÇO: AVENIDA FORTALEZA |
| ESCALA: HOR. 1:1.000 VERT. 1:100 | ART: 000000-0 | | | | | |

AVENIDA BELO HORIZONTE

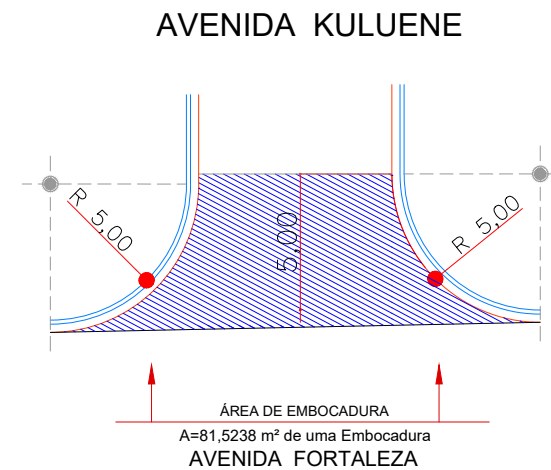
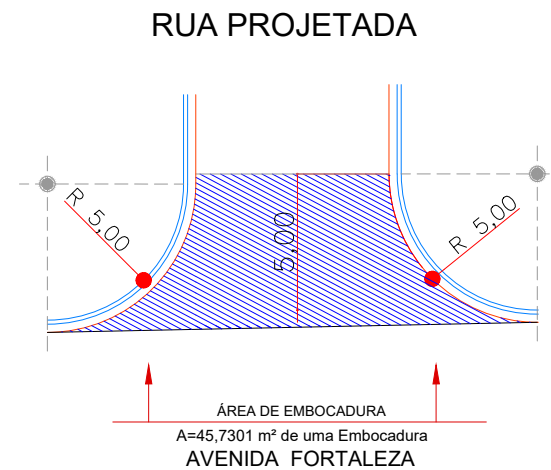
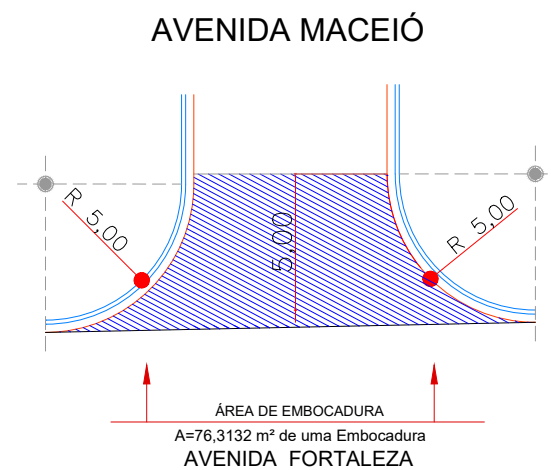
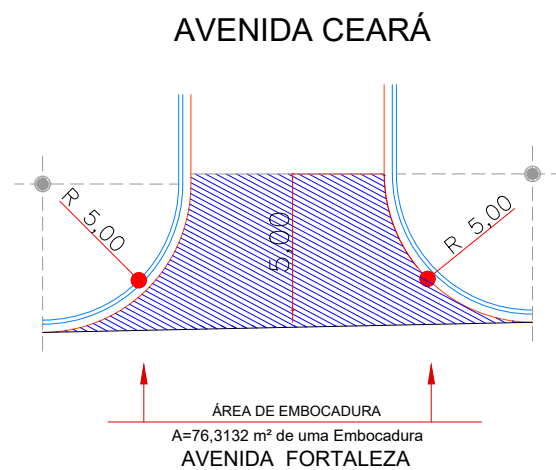
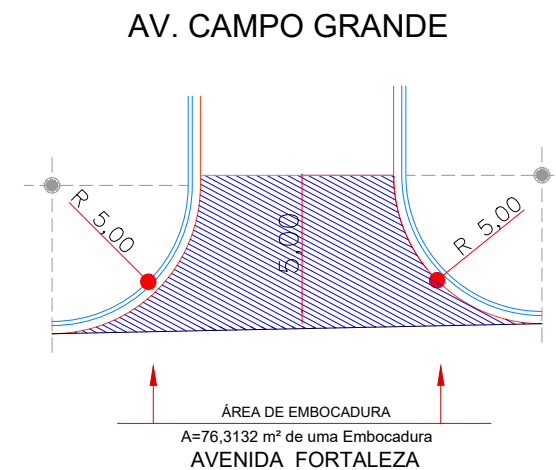
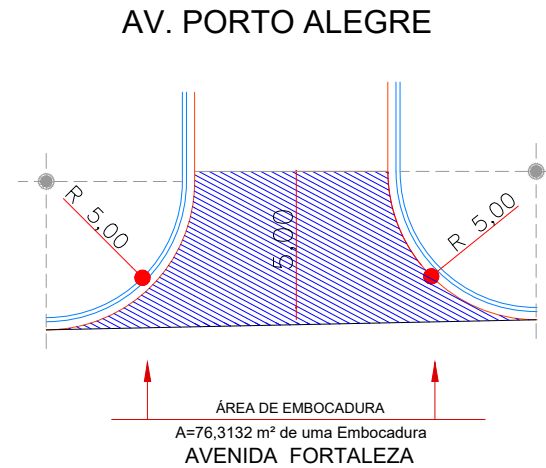


| | | | | | | | | | | | | | | | | | | | | | | | | | | | | | | | | | | |
|-----------------------|---------|---------|---------|---------|---------|---------|---------|---------|---------|---------|---------|---------|---------|---------|---------|---------|---------|---------|---------|---------|---------|---------|---------|---------|---------|---------|---------|---------|---------|---------|---------|---------|----|--|
| COTAS TERRENO/PROJETO | 652,945 | 652,945 | 652,978 | 652,907 | 652,876 | 652,869 | 652,833 | 652,829 | 652,811 | 652,788 | 652,906 | 652,746 | 652,684 | 652,702 | 652,651 | 652,658 | 652,557 | 652,612 | 652,536 | 652,565 | 652,621 | 652,517 | 652,448 | 652,468 | 652,404 | 652,415 | 652,295 | 652,356 | 652,227 | 652,290 | 652,229 | 652,229 | | |
| ESTAQUEAMENTO | 0 | 1 | 2 | 3 | 4 | 5 | 6 | 7 | 8 | 9 | 10 | 11 | 12 | 13 | 14 | 14 | 14 | 14 | 14 | 14 | 14 | 14 | 14 | 14 | 14 | 14 | 14 | 14 | 14 | 14 | 14 | 14 | 14 | |
| DISTÂNCIA (m) | | 20,00 | 40,00 | 60,00 | 80,00 | 100,00 | 120,00 | 140,00 | 160,00 | 180,00 | 200,00 | 220,00 | 240,00 | 260,00 | 280,00 | 298,02 | | | | | | | | | | | | | | | | | | |

| | | | | | | |
|--|--|--|--|--|--|--------------------------|
| LEGENDA | | ASSUNTO: PERFIL LOGITUDINAL | | | ASSOCIAÇÃO MATO-GROSSENSE DOS MUNICÍPIOS Coordenação de Projetos Adm. Neurilan Fraga | |
| LINHA DE TERRENO (PERFIL) LINHA DE PROJETO (PERFIL) LIMPA-RODAS E EMBOCADURAS PAVIMENTO EXISTENTE | LOCAL DO ARQUIVO: GEOMETRICO.DWG AUTOR DO PROJETO: | DADOS: EXECUÇÃO DE PAVIMENTO DO TIPO TSD EXTENSÃO: 298,02 m LARGURA DA VIA: 9,10 m ÁREA A PAVIMENTAR: 2.711,982 m ² DESENHO: EDUARDO C. SHIMBA JR. | COORDENADAS: INICIO: 14°47'46,77"S 53°37'6,76"O FINAL: 14°47'42,73"S 53°36'59,15"O | | OBRA: INFRA-ESTRUTURA-PAVIMENTAÇÃO ASFÁLTICA PROPRIETÁRIO/ CNPJ: SANTO ANTÔNIO DO LESTE - 04.217.362/0001-90 ENDEREÇO: AVENIDA BELO HORIZONTE | FOLHA Nº PG-05 |
| ESCALA: HOR. 1:1.000 VERT. 1:100 | ART: 000000-0 | | | | | |

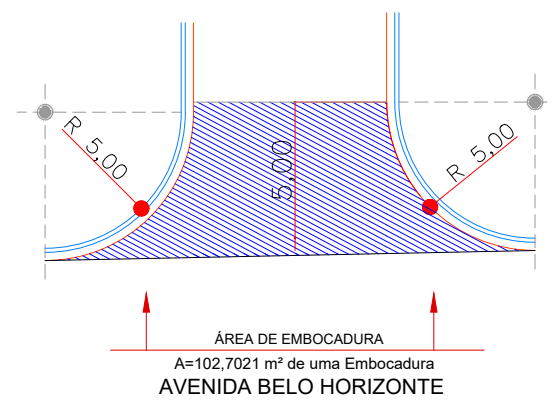


ÁREA DE EMBOCADURA
A=155,4897m² de uma Embocadura
AVENIDA FORTALEZA

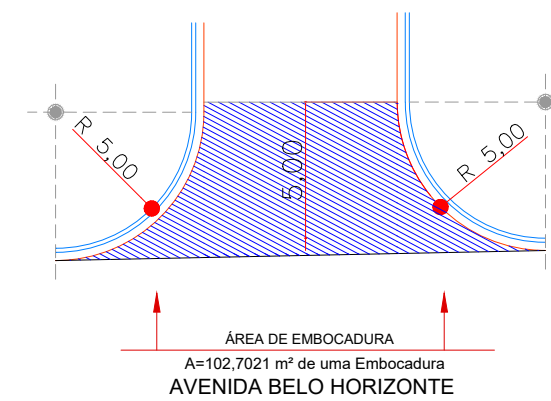



| | | | | | | | |
|------------------------------|----------------------|--|---------------------------------------|--|---|---|---------------------------------|
| LEGENDA | | ASSUNTO: DETALHE DE LIMPA-RODAS E EMBOCADURAS | | AMM SITE: www.amm.org.br E-MAIL: centraldeprojetoamm@gmail.com | ASSOCIAÇÃO MATO-GROSSENSE DOS MUNICÍPIOS Coordenação de Projetos Adm. Neurilan Fraga | | |
| | | LOCAL DO ARQUIVO: GEOMETRICO.DWG | AUTOR DO PROJETO: | | OBRA: | INFRA-ESTRUTURA-PAVIMENTAÇÃO ASFÁLTICA | |
| | | DATA DE ENTREGA: MAIO/2020 | | IAD INSTITUTO ASSISTENCIAL DE DESENVOLVIMENTO | PROPRIETÁRIO/ CNPJ: | SANTO ANTÔNIO DO LESTE - 04.217.362/0001-90 | |
| ESCALA: SEM ESCALA | ART: 000000-0 | REVISÃO: 1º - MAIO/2020 | DESENHO: EDUARDO C. SHIMBA JR. | | ENDEREÇO: | SANTO ANTÔNIO DO LESTE - DISTRITO SEDE | |
| | | | | | | | FOLHA Nº PG-06 |

RUA DAS FLORES

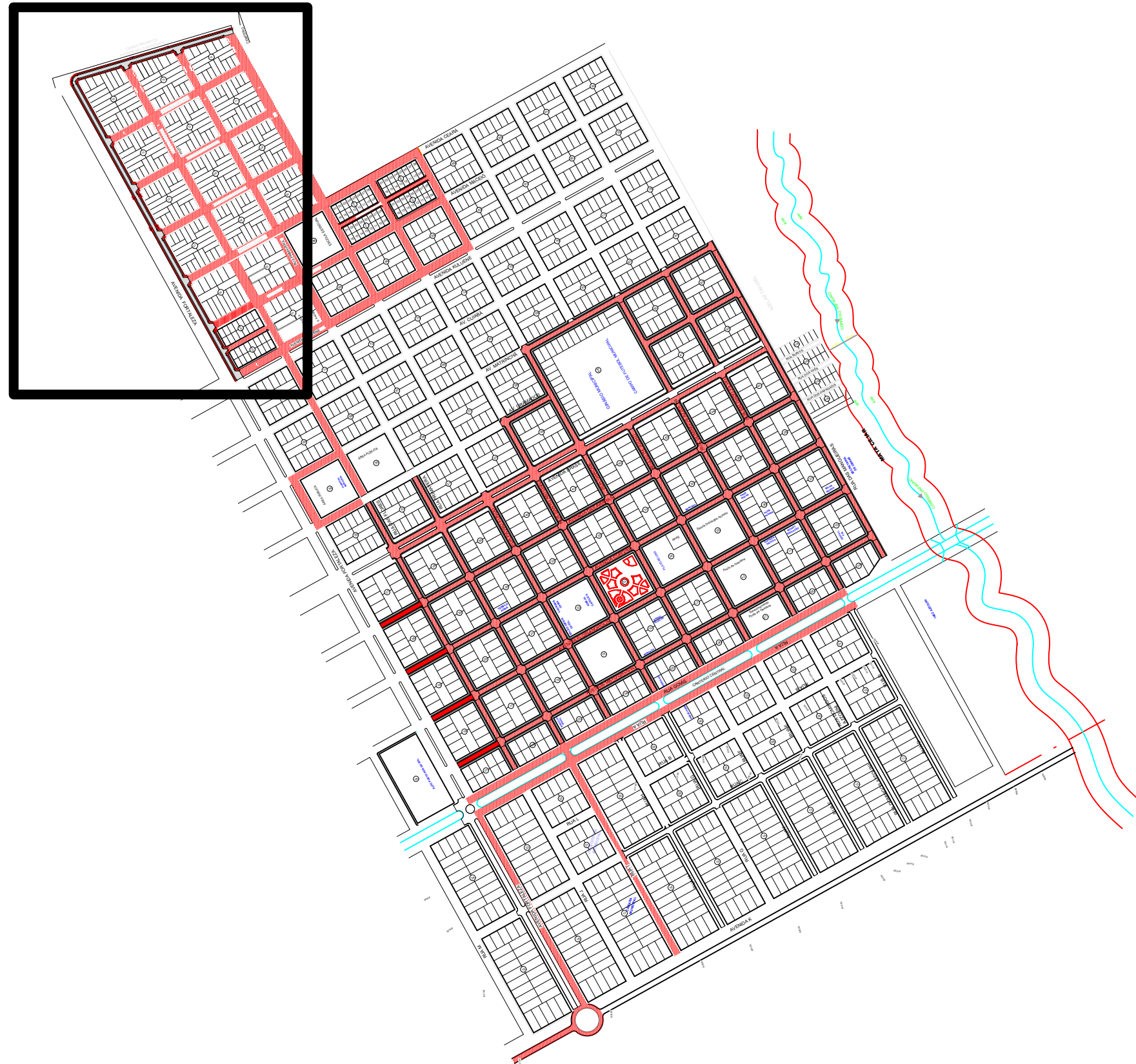





RUA PRIMAVERA



| | | | | | | | |
|------------------------------|----------------------|--|---------------------------------------|---|---|---|---------------------------------|
| LEGENDA | | ASSUNTO: DETALHE DE LIMPA-RODAS E EMBOCADURAS | |  | ASSOCIAÇÃO MATO-GROSSENSE DOS MUNICÍPIOS Coordenação de Projetos Adm. Neurilan Fraga | | |
| | | LOCAL DO ARQUIVO: GEOMETRICO.DWG | AUTOR DO PROJETO: | | OBRA: | INFRA-ESTRUTURA-PAVIMENTAÇÃO ASFÁLTICA | |
| | | DATA DE ENTREGA: MAIO/2020 | | | PROPRIETÁRIO/ CNPJ: | SANTO ANTÔNIO DO LESTE - 04.217.362/0001-90 | |
| ESCALA: SEM ESCALA | ART: 000000-0 | REVISÃO: 1º - MAIO/2020 | DESENHO: EDUARDO C. SHIMBA JR. | IAD INSTITUTO ASSISTENCIAL DE DESENVOLVIMENTO | ENDEREÇO: | SANTO ANTÔNIO DO LESTE - DISTRITO SEDE | FOLHA Nº PG-07 |

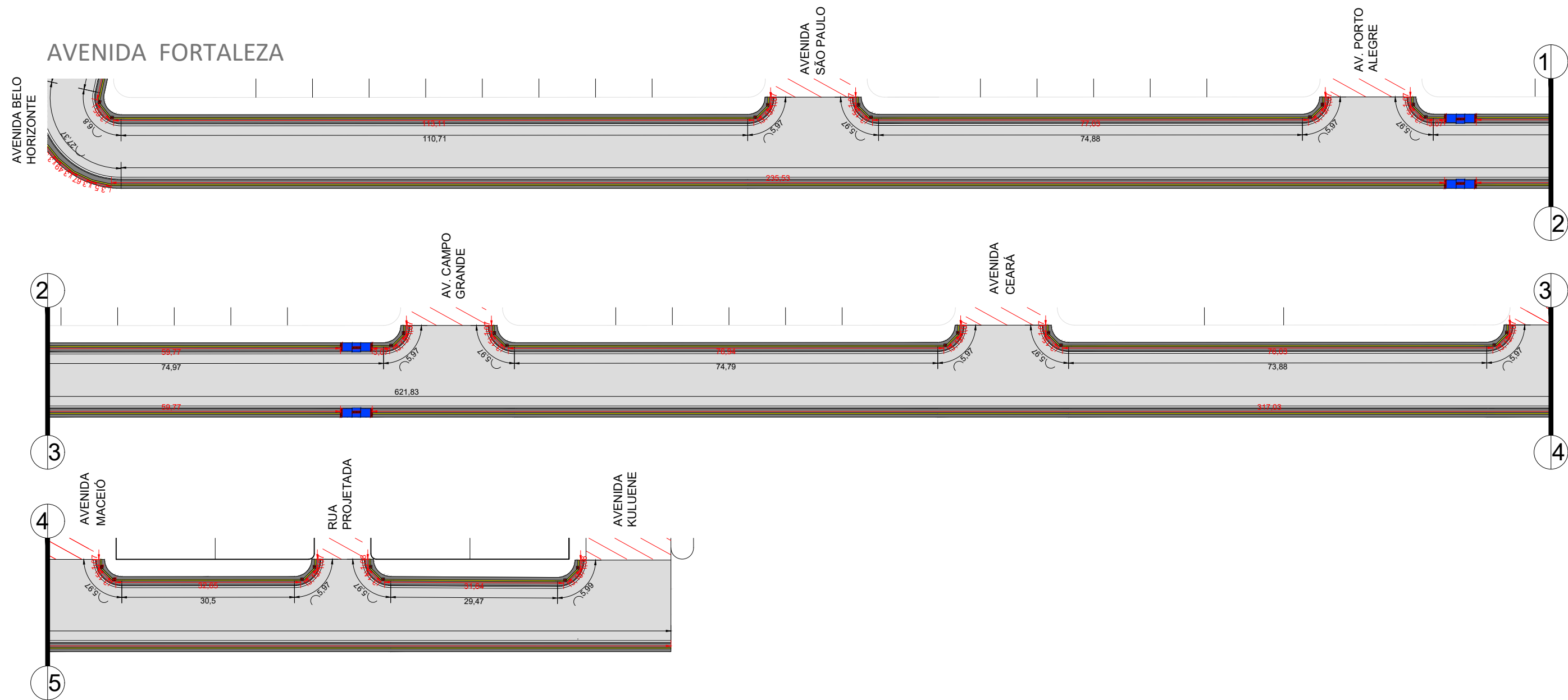
PROJETO DE PASSEIO PÚBLICO



| | | | | | |
|--|---|--|---|--|--|
| LEGENDA | | ASSUNTO: MAPA DE LOCALIZAÇÃO | |  ASSOCIAÇÃO MATO-GROSSENSE DOS MUNICÍPIOS Coordenação de Projetos Adm. Neurilan Fraga | |
|  RUAS A EXECUTAR PASSEIO PÚBLICO  PAVIMENTO EXISTENTE | LOCAL DO ARQUIVO: GEOMETRICO.DWG AUTOR DO PROJETO: Eduardo C. Shimba Jr. Engenheiro Civil CREA - 1215690975 | OBRA: INFRA-ESTRUTURA-PAVIMENTAÇÃO ASFÁLTICA | PROPRIETÁRIO/ CNPJ: SANTO ANTÔNIO DO LESTE - 04.217.362/0001-90 | | |
| ESCALA: SEM ESCALA ART: 000000-0 | DATA DE ENTREGA: MARÇO/2020 REVISÃO: 1º - MARÇO/2020 | DESENHO: EDUARDO C. SHIMBA JR. | ENDEREÇO: SANTO ANTÔNIO DO LESTE - DIVERSAS RUAS | FOLHA Nº 0C-01 | |

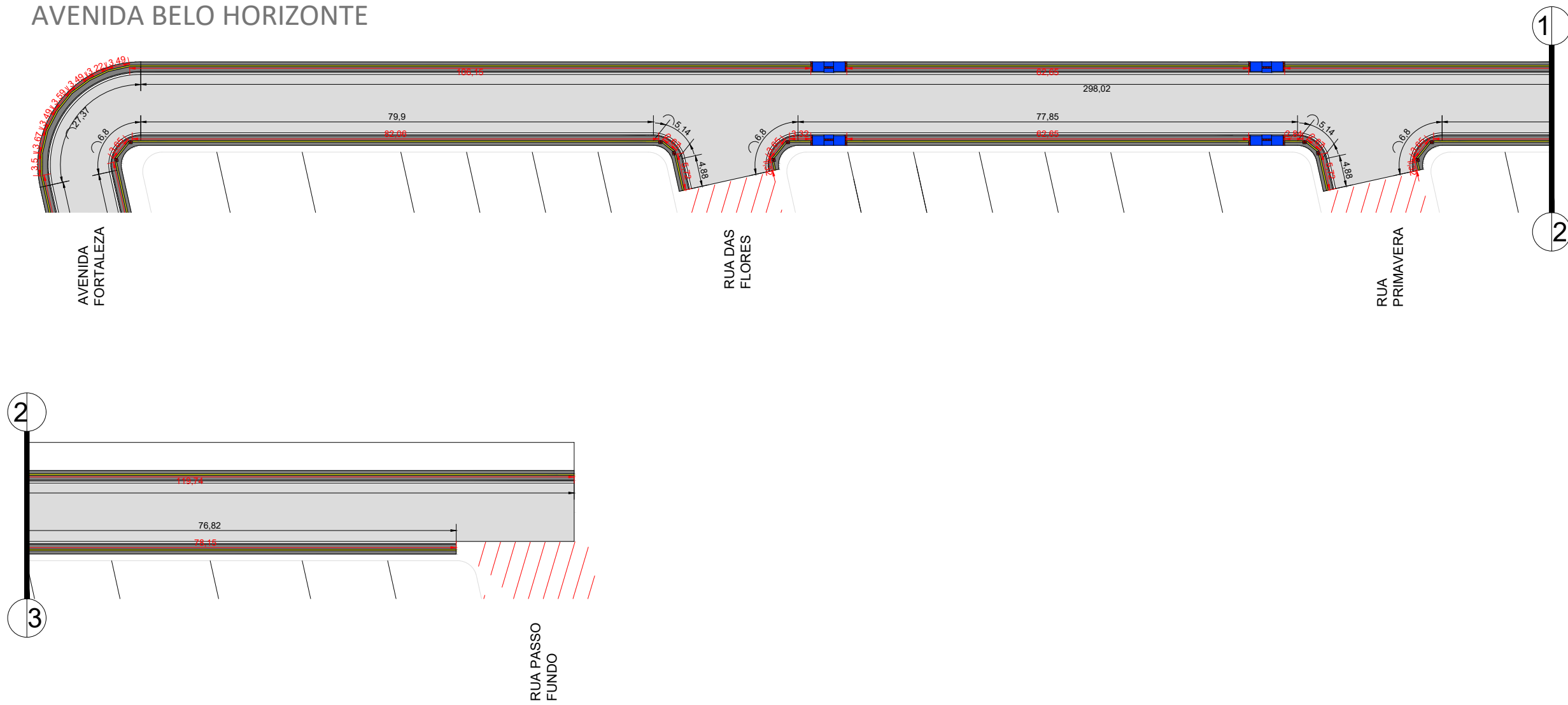


| | | | | | | |
|---|--|--|--|---|--|--|
| LEGENDA | | ASSUNTO: MAPA DE LOCALIZAÇÃO | | | ASSOCIAÇÃO MATO-GROSSENSE DOS MUNICÍPIOS Coordenação de Projetos Adm. Neurilan Fraga | |
| <p>■ Ruas a Executar Passeio Público *As coordenadas encontram-se em planilha anexa.</p> <p>▨ PAVIMENTO EXISTENTE</p> | <p>LOCAL DO ARQUIVO: GEOMETRICO.DWG</p> <p>AUTOR DO PROJETO:</p> | <p>LOCAL DO ARQUIVO: GEOMETRICO.DWG</p> <p>DATA DE ENTREGA: MARÇO/2020</p> | <p>OBRA: INFRA-ESTRUTURA-PAVIMENTAÇÃO ASFÁLTICA</p> <p>PROPRIETÁRIO/ CNPJ: SANTO ANTÔNIO DO LESTE - 04.217.362/0001-90</p> | | <p>OBRA: INFRA-ESTRUTURA-PAVIMENTAÇÃO ASFÁLTICA</p> <p>PROPRIETÁRIO/ CNPJ: SANTO ANTÔNIO DO LESTE - 04.217.362/0001-90</p> | |
| <p>ESCALA: SEM ESCALA</p> <p>ART: 000000-0</p> | <p>REVISÃO: 1º - MARÇO/2020</p> | <p>DESENHO: EDUARDO C. SHIMBA JR.</p> | <p>ENDEREÇO: SANTO ANTÔNIO DO LESTE - DIVERSAS RUAS</p> | <p>FOLHA Nº 0C-02</p> | | |



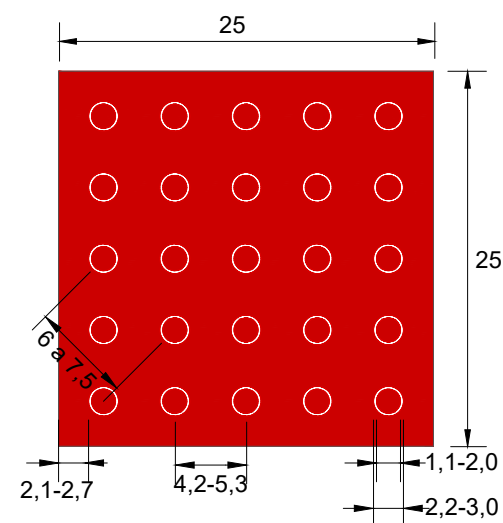
| | | | | | |
|---|---|---|--|--|--------------------------|
| LEGENDA PISO TÁTIL DIRECIONAL PISO TÁTIL DE ALERTA CALÇADA DE CONCRETO COTA DE PISO TÁTIL COTA DE CALÇADAS RAMPA DE ACESSIBILIDADE | ASSUNTO: MAPA DE LOCAÇÃO E EXTENÇÃO DO PASSEIO PÚBLICO E PISO TÁTIL | | ASSOCIAÇÃO MATO-GROSSENSE DOS MUNICÍPIOS Coordenação de Projetos Adm. Neurilan Fraga | OBRA: INFRA-ESTRUTURA-PAVIMENTAÇÃO ASFÁLTICA PROPRIETÁRIO/CNPJ: SANTO ANTÔNIO DO LESTE - 04.217.362/0001-90 ENDEREÇO: AVENIDA FORTALEZA | FOLHA Nº 0C-03 |
| | LOCAL DO ARQUIVO: GEOMETRICO.DWG DATA DE ENTREGA: MARÇO/2020 REVISÃO: 1º - MARÇO/2020 | AUTOR DO PROJETO: DESENHO: EDUARDO C. SHIMBA JR. | | | |

AVENIDA BELO HORIZONTE



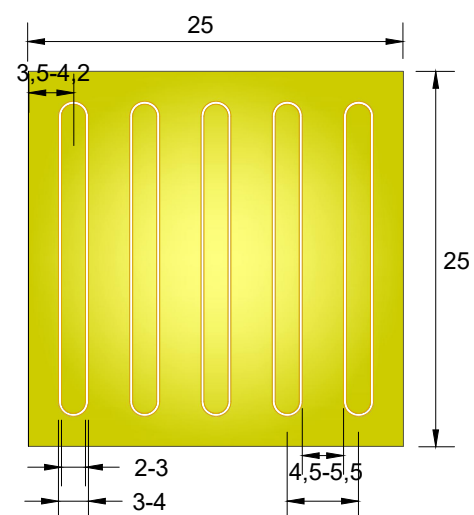
| | | | | | |
|---|--|---------------------------------------|--|---|---|
| LEGENDA PISO TÁTIL DIRECIONAL PISO TÁTIL DE ALERTA CALÇADA DE CONCRETO COTA DE PISO TÁTIL COTA DE CALÇADAS RAMPA DE ACESSIBILIDADE | ASSUNTO: MAPA DE LOCAÇÃO E EXTENÇÃO DO PASSEIO PÚBLICO E PISO TÁTIL | | ASSOCIAÇÃO MATO-GROSSENSE DOS MUNICÍPIOS Coordenação de Projetos Adm. Neurilan Fraga | OBRA: INFRA-ESTRUTURA-PAVIMENTAÇÃO ASFÁLTICA | |
| | LOCAL DO ARQUIVO: GEOMETRICO.DWG | AUTOR DO PROJETO: | | PROPRIETÁRIO/ CNPJ: | SANTO ANTÔNIO DO LESTE - 04.217.362/0001-90 |
| DATA DE ENTREGA: MARÇO/2020 | REVISÃO: 1º - MARÇO/2020 | DESENHO: EDUARDO C. SHIMBA JR. | ENDEREÇO: AVENIDA FORTALEZA | FOLHA Nº OC-04 | |

PISO TÁTIL ALERTA



OBS: MEDIDAS EM CM

PISO TÁTIL DIRECIONAL



OBS: MEDIDAS EM CM

Tabela 4 — Dimensões da sinalização tátil direcional

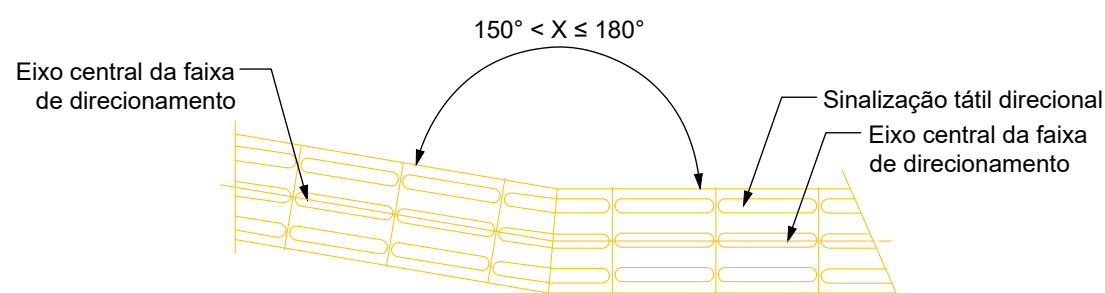
| | Mínimo mm | Máximo mm |
|--|--|--------------|
| Largura de base do relevo | 30 | 40 |
| Largura do topo | 20 | 30 |
| Altura do relevo | Entre 4 e 5 (quando em placas sobrepostas, a altura do relevo pode ser de 3) | |
| Distância horizontal entre centros de relevo | 70 | 85 |
| Distância horizontal entre bases de relevo | 45 | 55 |

NOTA Distância do eixo da primeira linha de relevo à borda do piso = 1/2 distância horizontal entre centros.

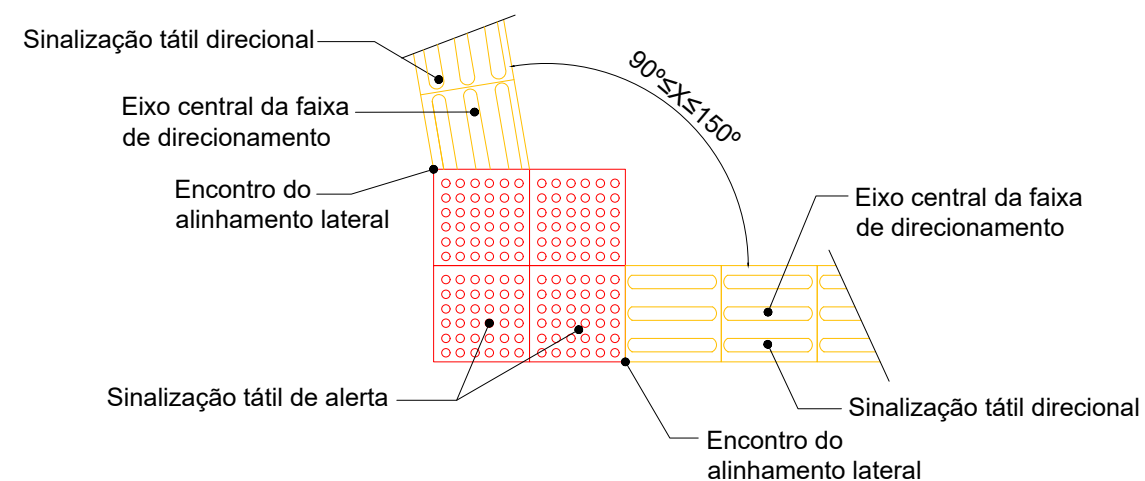
Tabela 3 — Dimensão do piso tátil de alerta

| | Mínimo mm | Máximo mm |
|--|--------------|--------------|
| Diâmetro de base do relevo | 22 | 30 |
| Distância horizontal entre centros de relevo | 42 | 53 |
| Distância diagonal entre centros de relevo | 60 | 75 |
| Altura do relevo | Entre 3 e 5 | |

NOTA Distância do eixo da primeira linha de relevo até a borda do piso = 1/2 distância horizontal entre centros.
Diâmetro do topo = 1/2 a 2/3 do diâmetro da base.

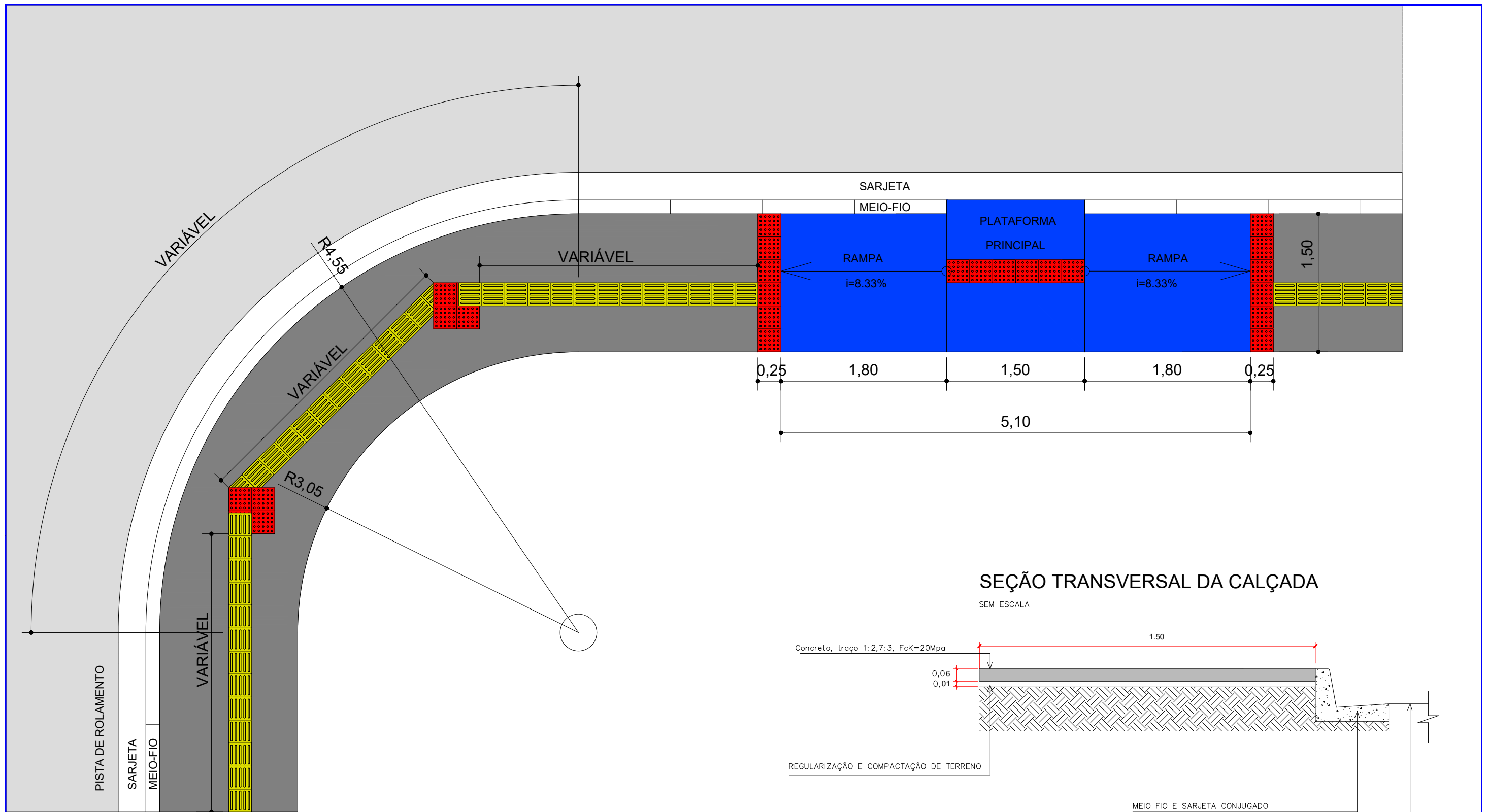


Mudança de direção 150° < X ≤ 180°



*Conforme NBR16537.2016

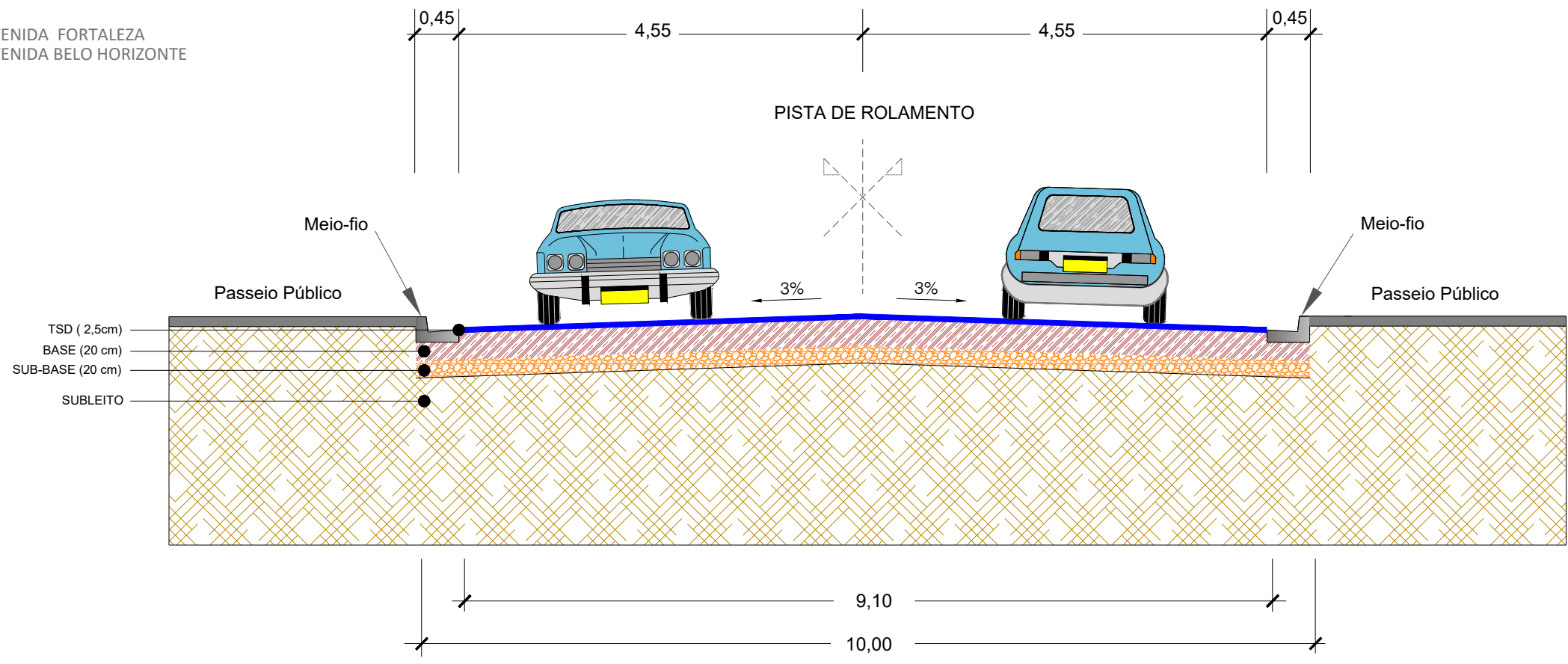
| | | | | | | |
|------------------------------|----------------------|--|---------------------------------------|--|---|---|
| LEGENDA | | ASSUNTO: DETALHE DE PISO TATIL | | | ASSOCIAÇÃO MATO-GROSSENSE DOS MUNICÍPIOS Coordenação de Projetos Adm. Neurilan Fraga | |
| | | LOCAL DO ARQUIVO: GEOMETRICO.DWG | AUTOR DO PROJETO: | | OBRA: | INFRA-ESTRUTURA-PAVIMENTAÇÃO ASFÁLTICA |
| | | DATA DE ENTREGA: MARÇO/2020 | | | PROPRIETÁRIO/ CNPJ: | SANTO ANTÔNIO DO LESTE - 04.217.362/0001-90 |
| ESCALA: SEM ESCALA | ART: 000000-0 | REVISÃO: 1º - MARÇO/2020 | DESENHO: EDUARDO C. SHIMBA JR. | | ENDEREÇO: | SANTO ANTÔNIO DO LESTE - DIVERSAS RUAS |



| | | | | | | |
|---|---|--|--|---|---|--|
| LEGENDA | | ASSUNTO: DETALHE DE CALÇADAS E RAMPAS DE ACESSIBILIDADE | | | ASSOCIAÇÃO MATO-GROSSENSE DOS MUNICÍPIOS Coordenação de Projetos Adm. Neurilan Fraga | |
| Piso Tatil Direcional Piso Tatil Alerta RAMPA DE ACESSIBILIDADE | LOCAL DO ARQUIVO: GEOMETRICO.DWG DATA DE ENTREGA: MARÇO/2020 | AUTOR DO PROJETO: | | | OBRA: INFRA-ESTRUTURA-PAVIMENTAÇÃO ASFÁLTICA PROPRIETÁRIO/ CNPJ: SANTO ANTÔNIO DO LESTE - 04.217.362/0001-90 | |
| ESCALA: SEM ESCALA ART: 000000-0 | REVISÃO: 1º - MARÇO/2020 | DESENHO: EDUARDO C. SHIMBA JR. | | ENDEREÇO: SANTO ANTÔNIO DO LESTE - DIVERSAS RUAS | FOLHA Nº 0C-06 | |

PROJETO DE PAVIMENTAÇÃO


AVENIDA FORTALEZA
AVENIDA BELO HORIZONTE





| | | | | | |
|---------------------------------------|---|--------------------------|------------------------------------|---|--|
| LEGENDA | ASSUNTO: PROJETO DE PAVIMENTAÇÃO | | | ASSOCIAÇÃO MATO-GROSSENSE DOS MUNICÍPIOS Coordenação de Infraestrutura e Capacitação Adm. Neurilan Fraga | |
| | LOCAL DO ARQUIVO: MUNICIPIOS2018_SANTO ANTONIO DO LESTE_PAVIMENTAÇÃO3 | AUTOR DO PROJETO: | | OBRA: | PROJETO DE PAVIMENTAÇÃO ASFÁLTICA |
| DATA DE ENTREGA: MARÇO/2020 | DESENHO: Flávia Lima | | | PROPRIETÁRIO/ CNPJ: | PREFEITURA MUNICIPAL DE SANTO ANTONIO DO LESTE 04.217.362/0001-90 |
| ESCALA: SEM ESCALA | | ART: 000000-0 | REVISÃO: 1º - 00/00/0000 | ENDEREÇO: | RUAS DIVERSAS |
| | | | | | FOLHA Nº PV-01 |

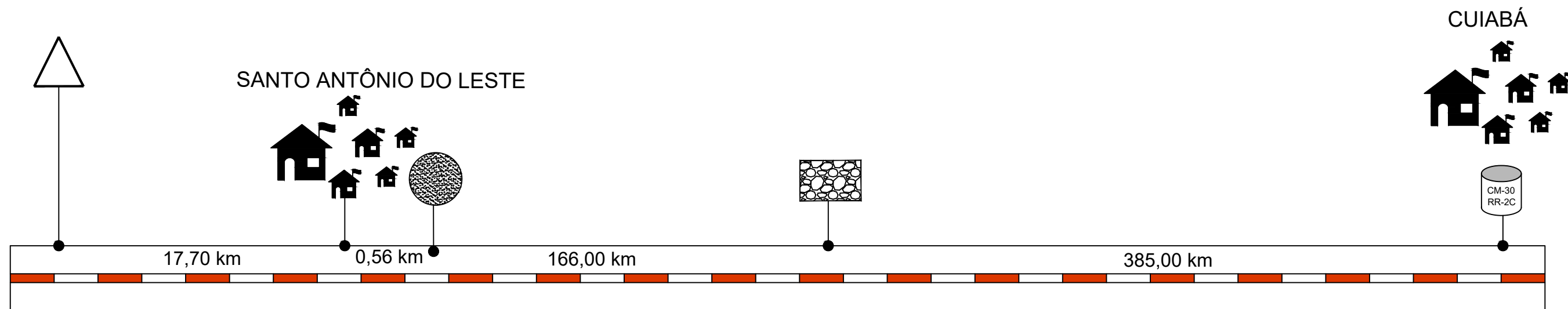
DIAGRAMA LINEAR DO PAVIMENTO

TRECHO DA RUA A SER PAVIMENTADO



| | | | | | | | |
|---|---|---|------------------------------------|--|--|--|---------------------------------|
| LEGENDA | | ASSUNTO: PROJETO DE PAVIMENTAÇÃO | |  ASSOCIAÇÃO MATO-GROSSENSE DOS MUNICÍPIOS Coordenação de Infraestrutura e Capacitação Adm. Neurilan Fraga | OBRA: PROJETO DE PAVIMENTAÇÃO ASFÁLTICA | | |
| 1 - REVESTIMENTO EM TSD (TRATAMENTO SUPERFICIAL DUPLO) ESPESURA: 2,5 cm 2 - BASE DE SOLO ESTABILIZADA GRANULOMETRICAMENTE SEM MISTURA - (CBR > 60% E EXP < 0,5%) 3 - SUB-BASE DE SOLO ESTABILIZADA GRANULOMETRICAMENTE SEM MISTURA - (CBR > 20% E EXP < 1,0%) 4 - REGULARIZAÇÃO DO SUB-LEITO 5 - SUB-LEITO | LOCAL DO ARQUIVO: MUNICIPIOS2018_SANTO ANTONIO DO LESTE_PAVIMENTAÇÃO3 | AUTOR DO PROJETO: | | | PROPRIETÁRIO/ CNPJ: | PREFEITURA MUNICIPAL DE SANTO ANTONIO DO LESTE 04.217.362/0001-90 | |
| ESCALA: SEM ESCALA | ART: 000000-0 | DATA DE ENTREGA: MARÇO/2020 | REVISÃO: 1º - 00/00/0000 | DESENHO: Flávia Lima |  INSTITUTO ASSISTENCIAL DE DESENVOLVIMENTO | ENDEREÇO: RUAS DIVERSAS | FOLHA Nº PV-02 |

CROQUI DE OCORRÊNCIA DE MATERIAIS



| LEGENDA | | COORD. GEOGRÁFICAS | DMT |
|---------|---------------------|--------------------------------|-----------|
| | MATERIAL BETUMINOSO | — | 385,00 Km |
| | BOTA-FORA | 14°47'44.27"S 53°36'53.84"O | 0,56 Km |
| | JAZIDA | 14°44'26.97"S 53°29'41.54"O | 17,70 Km |
| | PEDREIRA | 14°45'5.31"S 54°18'35.77"O | 166,00 Km |

| | | | | | |
|------------------------------|----------------------|---|-----------------------------|---|---|
| LEGENDA | | ASSUNTO: PROJETO DE PAVIMENTAÇÃO | | ASSOCIAÇÃO MATO-GROSSENSE DOS MUNICÍPIOS Coordenação de Infraestrutura e Capacitação Adm. Neurilan Fraga | |
| | | LOCAL DO ARQUIVO: MUNICIPIOS2018_SANTO ANTONIO DO LESTE_PAVIMENTAÇÃO3 | AUTOR DO PROJETO: | | OBRA: PROJETO DE PAVIMENTAÇÃO ASFÁLTICA |
| | | DATA DE ENTREGA: MARÇO/2020 | | | PROPRIETÁRIO/ CNPJ: PREFEITURA MUNICIPAL DE SANTO ANTONIO DO LESTE 04.217.362/0001-90 |
| ESCALA: SEM ESCALA | ART: 000000-0 | REVISÃO: 1° - 00/00/0000 | DESENHO: Flávia Lima | | ENDEREÇO: RUAS DIVERSAS |
| | | | | | FOLHA Nº PV-03 |

CROQUI DE LOCALIZAÇÃO DA JAZIDA

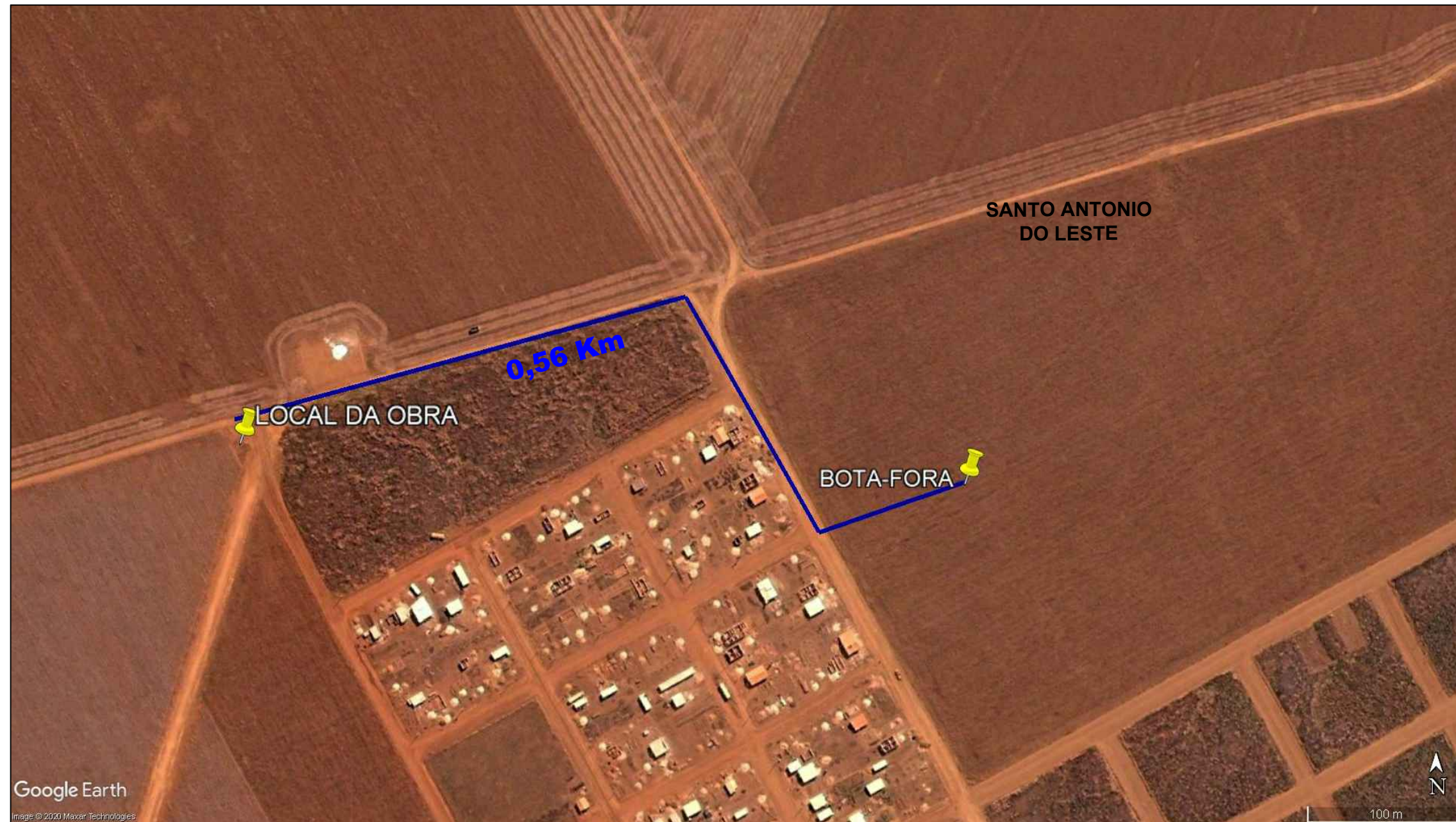


| JAZIDA |
|---|
| Coordenada Geográficas: 14°44'26.97"S 53°29'41.54"O |
| Distância do Trecho: 17,70 Km de trecho não pavimentado |
| Proprietário: Prefeitura Municipal de Santo Antônio do Leste MT |

OBS: PARA O CÁLCULO DE MOMENTO DE TRANSPORTE, FOI UTILIZADO O PONTO MÉDIO ENTRE TODAS AS RUAS

| | | | | |
|------------------------------|--|---|--|---------------------------------|
| LEGENDA | ASSUNTO: PROJETO DE PAVIMENTAÇÃO | AMM | ASSOCIAÇÃO MATO-GROSSENSE DOS MUNICÍPIOS Coordenação de Infraestrutura e Capacitação Adm. Neurilan Fraga | |
| — Trecho não pavimentado | LOCAL DO ARQUIVO: MUNICIPIOS2018_SANTO ANTONIO DO LESTE_PAVIMENTAÇÃO03 | IAD <small>INSTITUTO ASSISTENCIAL DE DESENVOLVIMENTO</small> | OBRA: PROJETO DE PAVIMENTAÇÃO ASFÁLTICA | |
| | DATA DE ENTREGA: MARÇO/2020 | | PROPRIETÁRIO/ CNPJ: PREFEITURA MUNICIPAL DE SANTO ANTONIO DO LESTE 04.217.362/0001-90 | |
| ESCALA: SEM ESCALA | ART: 000000-0 | REVISÃO: 1º - 00/00/0000 | DESENHO: Flávia Lima | FOLHA Nº PV-04 |

CROQUI DE LOCALIZAÇÃO DO BOTA-FORA



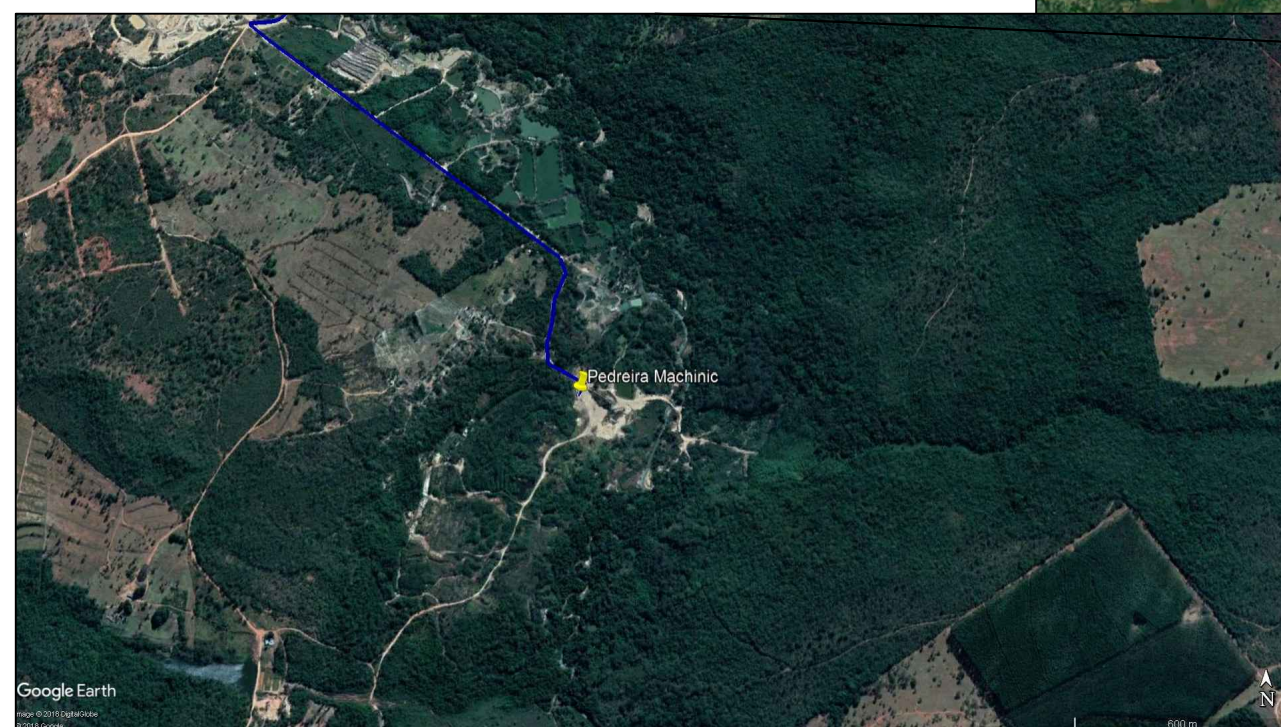
| BOTA-FORA |
|---|
| Coordenada Geográficas: 14°47'44.27"S 53°36'53.84"O |
| Distância do Trecho: 0,56 Km de trecho não pavimentado |
| Proprietário: Prefeitura Municipal de Santo Antônio do Leste MT |

OBS: PARA O CÁLCULO DE MOMENTO DE TRANSPORTE, FOI UTILIZADO O PONTO MÉDIO ENTRE TODAS AS RUAS

| | | | | | | |
|------------------------------------|----------------------|--|--------------------------|--|---|--|
| LEGENDA | | ASSUNTO: PROJETO DE PAVIMENTAÇÃO | | | ASSOCIAÇÃO MATO-GROSSENSE DOS MUNICÍPIOS Coordenação de Infraestrutura e Capacitação Adm. Neurilan Fraga | |
| Trecho Não pavimentado | | LOCAL DO ARQUIVO: MUNICIPIOS2018_SANTO ANTONIO DO LESTE_PAVIMENTAÇÃO03 | AUTOR DO PROJETO: | | OBRA: PROJETO DE PAVIMENTAÇÃO ASFÁLTICA | PROPRIETÁRIO/ CNPJ: PREFEITURA MUNICIPAL DE SANTO ANTONIO DO LESTE 04.217.362/0001-90 |
| ESCALA: SEM ESCALA | ART: 000000-0 | DATA DE ENTREGA: MARÇO/2020 | | | ENDEREÇO: RUAS DIVERSAS | |
| REVISÃO: 1º - 00/00/0000 | | DESENHO: Flávia Lima | | | | |

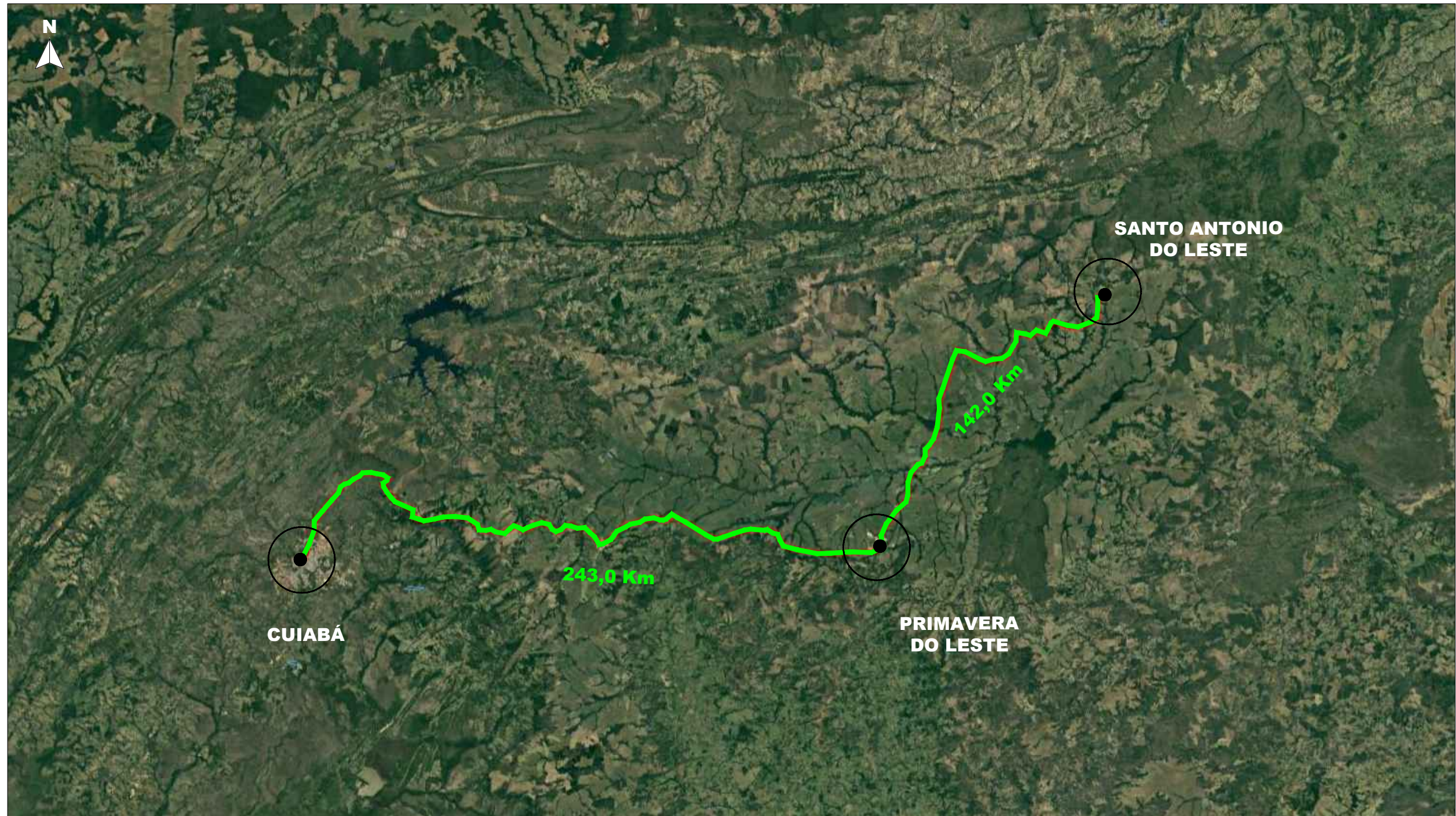
CROQUI DE LOCALIZAÇÃO DA PEDREIRA

| PEDREIRA |
|---|
| Coordenada Geográficas: 15°39'56.80"S 54°24'24.20"O |
| Distância do Trecho: 166,00 Km |
| Proprietário: Vera Lúcia de Almeida Me |
| Processo DNPM: 866940/2016 |



| | | | | | | |
|------------------------------|----------------------|---|------------------------------------|--|--|--|
| LEGENDA | | ASSUNTO: PROJETO DE PAVIMENTAÇÃO | | ASSOCIAÇÃO MATO-GROSSENSE DOS MUNICÍPIOS Coordenação de Infraestrutura e Capacitação Adm. Neurilan Fraga | OBRA: PROJETO DE PAVIMENTAÇÃO ASFÁLTICA | |
| — Trecho pavimentado | | LOCAL DO ARQUIVO: MUNICIPIOS2018_SANTO ANTONIO DO LESTE_PAVIMENTAÇÃO3 | AUTOR DO PROJETO: | | PROPRIETÁRIO/ CNPJ: | PREFEITURA MUNICIPAL DE SANTO ANTONIO DO LESTE 04.217.362/0001-90 |
| ESCALA: SEM ESCALA | ART: 000000-0 | DATA DE ENTREGA: MARÇO/2020 | REVISÃO: 1º - 00/00/0000 | DESENHO: Flávia Lima | ENDEREÇO: | RUAS DIVERSAS |
| | | | | | | FOLHA Nº PV-06 |

CROQUI DE LOCALIZAÇÃO DO MATERIAL BETUMINOSO

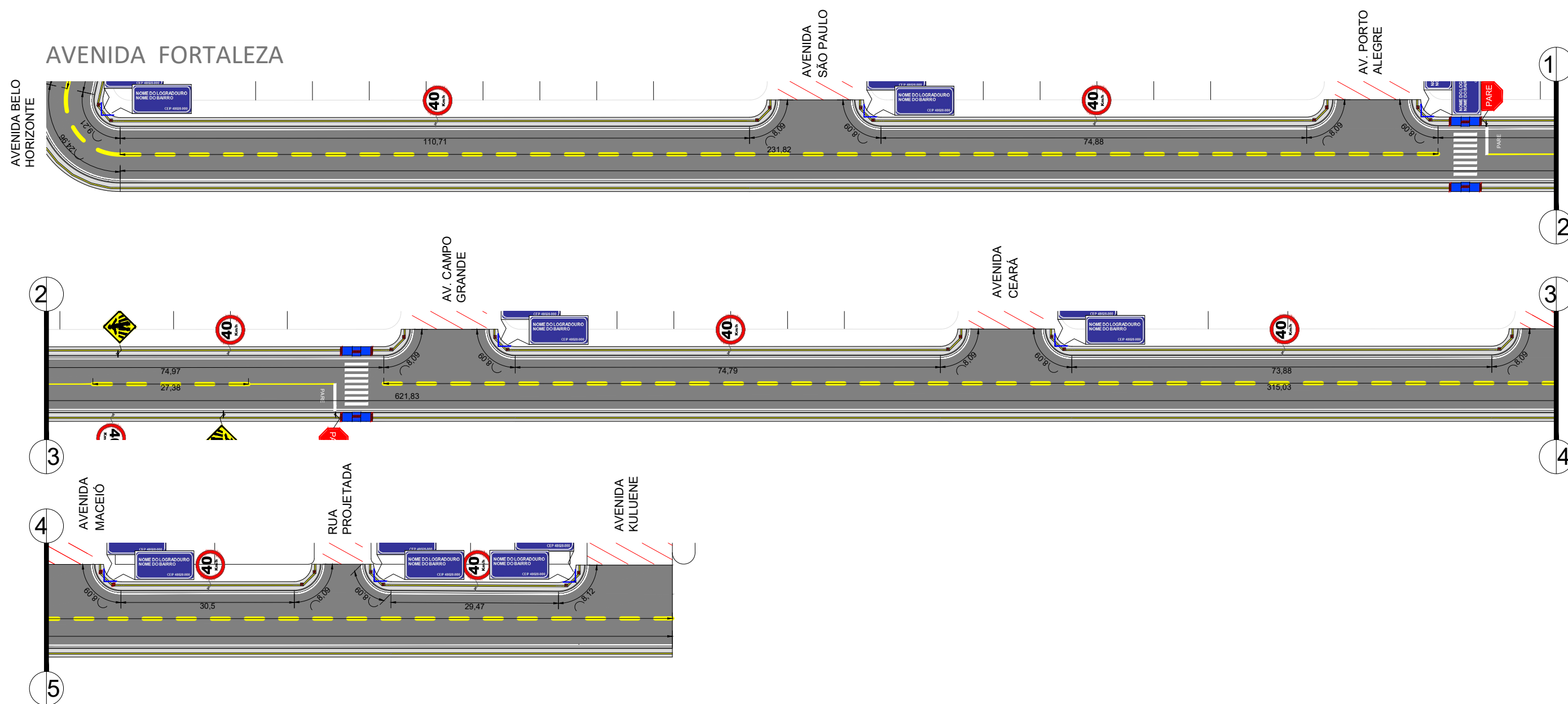


| | | | | | | | |
|------------------------------|--|--|--------------------------|-----------------------------|---|--|---------------------------------|
| LEGENDA | | ASSUNTO: PROJETO DE PAVIMENTAÇÃO | | | ASSOCIAÇÃO MATO-GROSSENSE DOS MUNICÍPIOS Coordenação de Infraestrutura e Capacitação Adm. Neurilan Fraga | | |
| Trecho pavimentado | | LOCAL DO ARQUIVO: MUNICIPIOS2018_SANTO ANTONIO DO LESTE_PAVIMENTAÇÃO03 | AUTOR DO PROJETO: | | OBRA: | PROJETO DE PAVIMENTAÇÃO ASFÁLTICA | |
| ESCALA: SEM ESCALA | | DATA DE ENTREGA: MARÇO/2020 | | DESENHO: Flávia Lima | PROPRIETÁRIO/ CNPJ: | PREFEITURA MUNICIPAL DE SANTO ANTONIO DO LESTE 04.217.362/0001-90 | |
| ART: 000000-0 | | REVISÃO: 1º - 00/00/0000 | | | ENDEREÇO: | RUAS DIVERSAS | |
| | | | | | | | FOLHA Nº PV-07 |

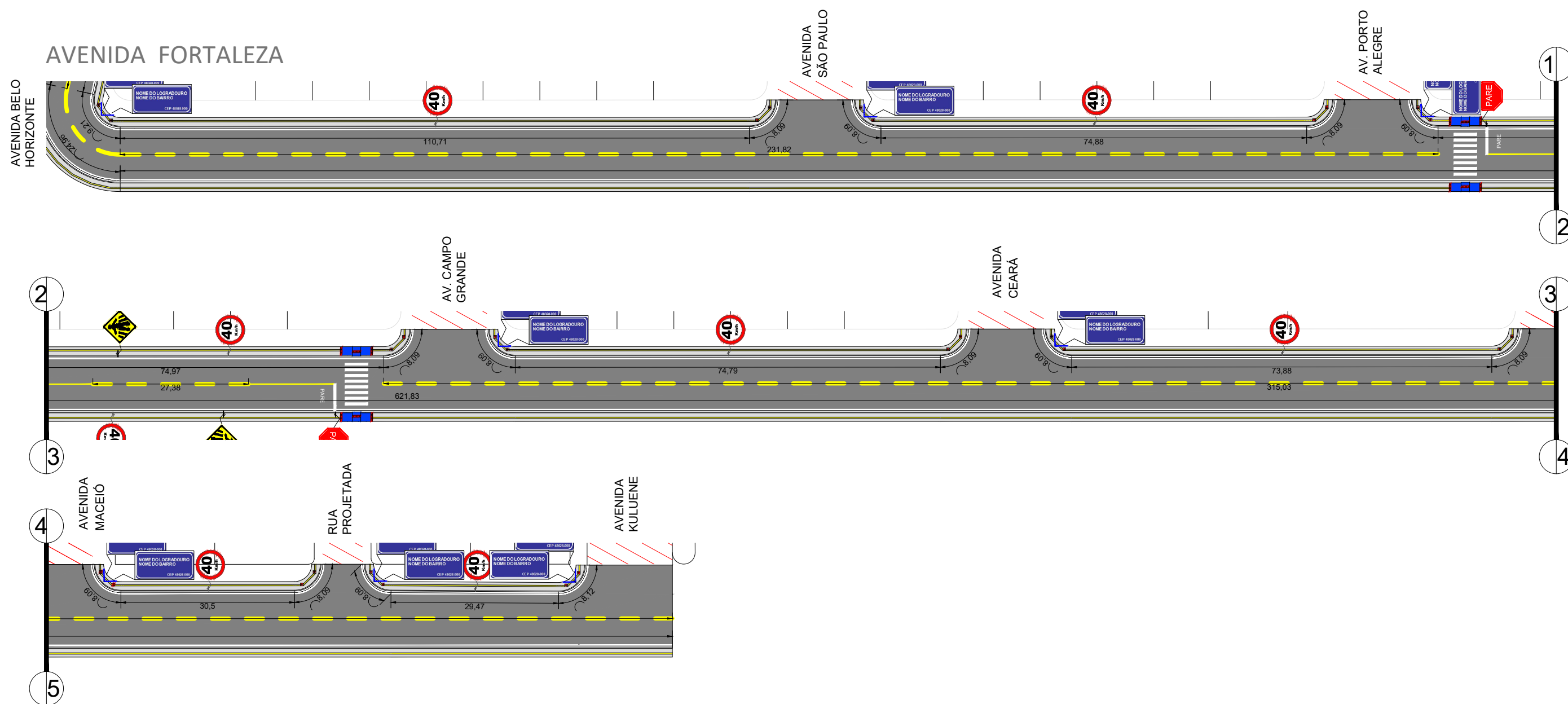
**PROJETO DE SINALIZAÇÃO
VIÁRIA DE TRÂNSITO**



| | | | | | | | |
|---|---|-------------------------------------|---------------------------------------|----------------------------|---|--|--|
| LEGENDA | | ASSUNTO: MAPA DE LOCALIZAÇÃO | | | ASSOCIAÇÃO MATO-GROSSENSE DOS MUNICÍPIOS Coordenação de Projetos Adm. Neurilan Fraga | | |
| Trechos a serem sinalizados *As coordenadas encontram-se em planilha anexa. | LOCAL DO ARQUIVO: SINALIZAÇÃO.DWG | AUTOR DO PROJETO: | | | OBRA: | INFRA-ESTRUTURA-PAVIMENTAÇÃO ASFÁLTICA | |
| PAVIMENTO EXISTENTE | DATA DE ENTREGA: MARÇO/2020 | | | PROPRIETÁRIO/ CNPJ: | SANTO ANTÔNIO DO LESTE - 04.217.362/0001-90 | | |
| ESCALA: SEM ESCALA | ART: 000000-0 | REVISÃO: 1º - MARÇO/2020 | DESENHO: EDUARDO C. SHIMBA JR. | ENDEREÇO: | SANTO ANTÔNIO DO LESTE - RUAS DIVERSAS | | |
| | | | | | | FOLHA Nº SIN-02 | |

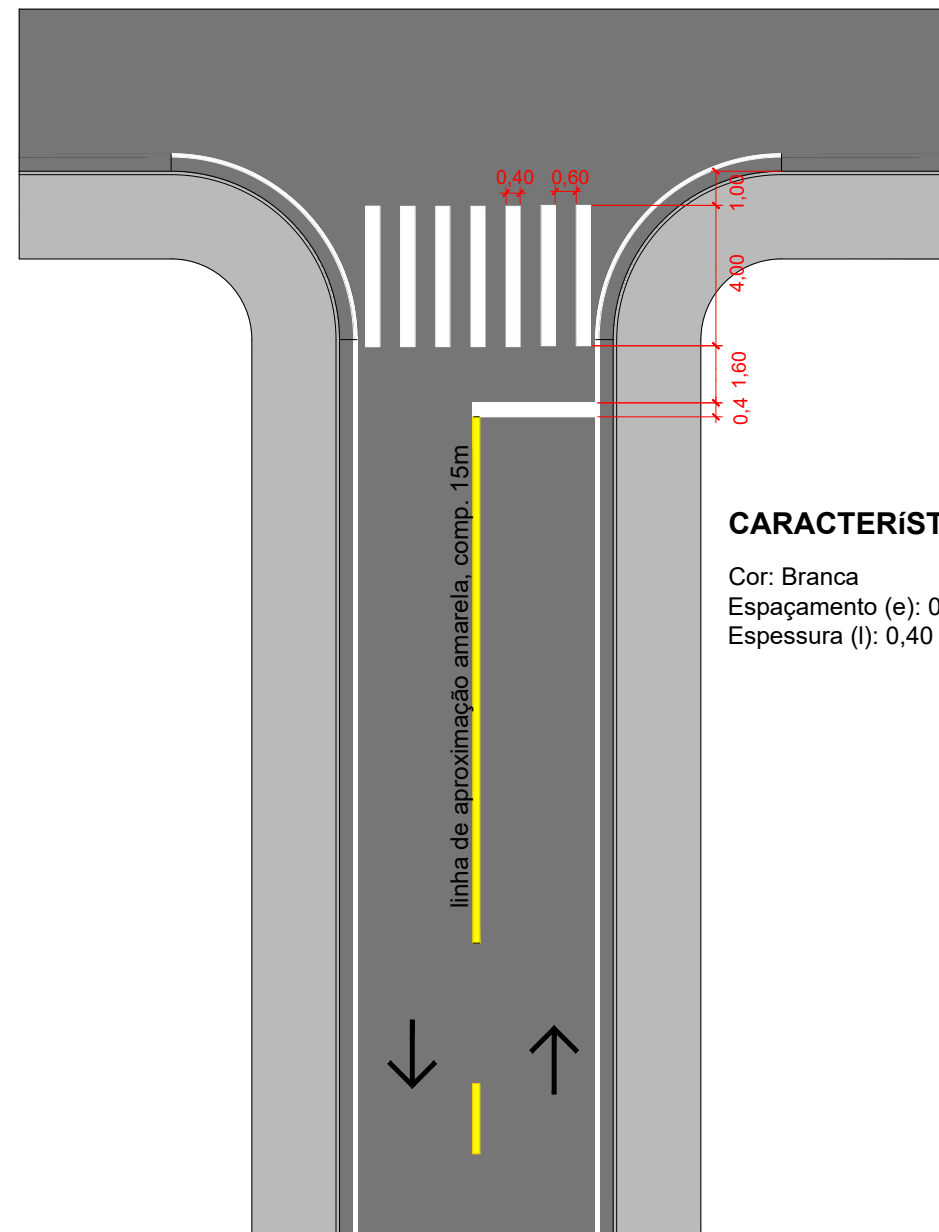


| | | | | | | |
|--|---|---------------------------------------|--|---|---|--|
| LEGENDA | | ASSUNTO: LOCAÇÃO | | AMM SITE: www.amm.org.br E-MAIL: centraldeprojetocamm@gmail.com | ASSOCIAÇÃO MATO-GROSSENSE DOS MUNICÍPIOS Coordenação de Projetos Adm. Neurilan Fraga | |
| Trechos a serem sinalizados *As coordenadas encontram-se em planilha anexa. | LOCAL DO ARQUIVO: SINALIZAÇÃO.DWG | AUTOR DO PROJETO: | | | OBRA: | INFRA-ESTRUTURA-PAVIMENTAÇÃO ASFÁLTICA |
| PAVIMENTO EXISTENTE | DATA DE ENTREGA: MARÇO/2020 | DESENHO: EDUARDO C. SHIMBA JR. | | PROPRIETÁRIO/ CNPJ: | SANTO ANTÔNIO DO LESTE - 04.217.362/0001-90 | |
| ESCALA: SEM ESCALA | ART: 000000-0 | REVISÃO: 1º - MARÇO/2020 | | ENDEREÇO: | RUAS DIVERSAS | FOLHA Nº SIN-03 |



| | | | | | | |
|--|---|---------------------------------------|--|----------------------------|---|--|
| LEGENDA | | ASSUNTO: LOCAÇÃO | | | ASSOCIAÇÃO MATO-GROSSENSE DOS MUNICÍPIOS Coordenação de Projetos Adm. Neurilan Fraga | |
| Trechos a serem sinalizados *As coordenadas encontram-se em planilha anexa. | LOCAL DO ARQUIVO: SINALIZAÇÃO.DWG | AUTOR DO PROJETO: | | | OBRA: | INFRA-ESTRUTURA-PAVIMENTAÇÃO ASFÁLTICA |
| PAVIMENTO EXISTENTE | DATA DE ENTREGA: MARÇO/2020 | DESENHO: EDUARDO C. SHIMBA JR. | | PROPRIETÁRIO/ CNPJ: | SANTO ANTÔNIO DO LESTE - 04.217.362/0001-90 | |
| ESCALA: SEM ESCALA | ART: 000000-0 | REVISÃO: 1º - MARÇO/2020 | | ENDEREÇO: | RUAS DIVERSAS | FOLHA Nº SIN-04 |

Faixa de Pedestres



CARACTERÍSTICAS

Cor: Branca
 Espaçamento (e): 0,60 m
 Espessura (l): 0,40 m

Faixa de Pedestre

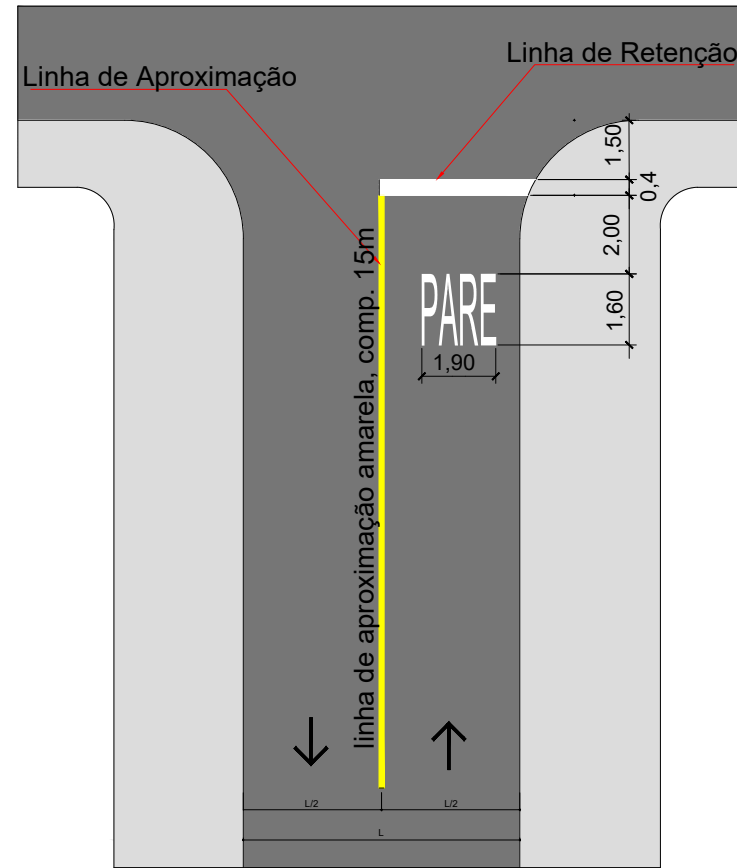


CARACTERÍSTICAS

Cor: Branco

| | | | | | | | |
|------------------------------|----------------------|--|---------------------------------------|---|---|---|----------------------------------|
| LEGENDA | | ASSUNTO: SINALIZAÇÃO HORIZONTAL - FAIXA DE TRAVESSIA DE PEDESTRES | | AMM SITE: www.amm.org.br E-MAIL: centraldeprojetosamm@gmail.com | ASSOCIAÇÃO MATO-GROSSENSE DOS MUNICÍPIOS Coordenação de Projetos Adm. Neurilan Fraga | | |
| | | LOCAL DO ARQUIVO: SINALIZAÇÃO.DWG | AUTOR DO PROJETO: | | OBRA: | INFRA-ESTRUTURA-PAVIMENTAÇÃO ASFÁLTICA | |
| | | DATA DE ENTREGA: MARÇO/2020 | | IAD INSTITUTO ASSISTENCIAL DE DESENVOLVIMENTO | PROPRIETÁRIO/ CNPJ: | SANTO ANTÔNIO DO LESTE - 04.217.362/0001-90 | |
| ESCALA: SEM ESCALA | ART: 000000-0 | REVISÃO: 1º - MARÇO/2020 | DESENHO: EDUARDO C. SHIMBA JR. | | ENDEREÇO: | SANTO ANTÔNIO DO LESTE - RUAS DIVERSAS | FOLHA Nº SIN-05 |

Legenda PARE, Linha de Retenção e Linha de Aproximação



CARACTERÍSTICAS

Legenda PARE

Cor: Branco

Altura (a): 1,60 m

Largura (b): 1,90 m

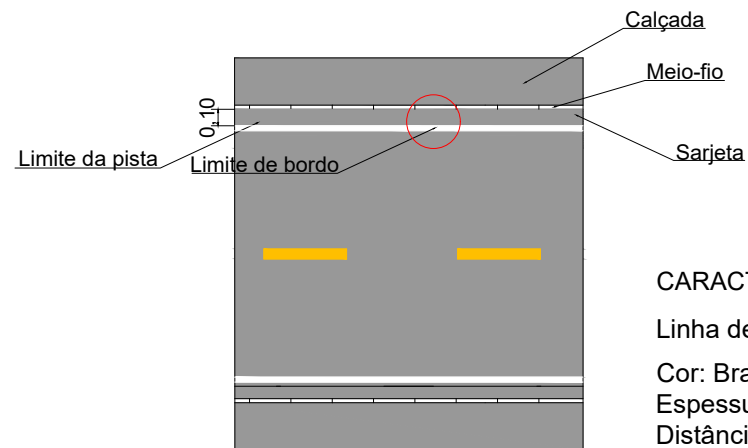
Linha de Retenção

Cor: Branco

Espessura: 0,40 m

Largura: Variável

Linha de Bordo (LBO)
Duas faixas em cada rua indicada



CARACTERÍSTICAS

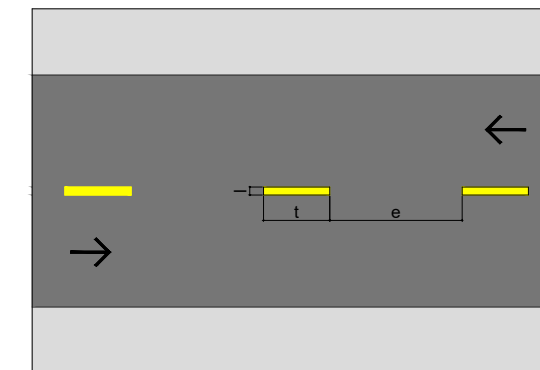
Linha de Bordo (LBO)

Cor: Branco

Espessura: 0,10 m

Distância da Sarjeta: 0,10 m

Linha Simples Seccionada (LFO-2) (sentidos opostos)



CARACTERÍSTICAS

Cor: Amarelo

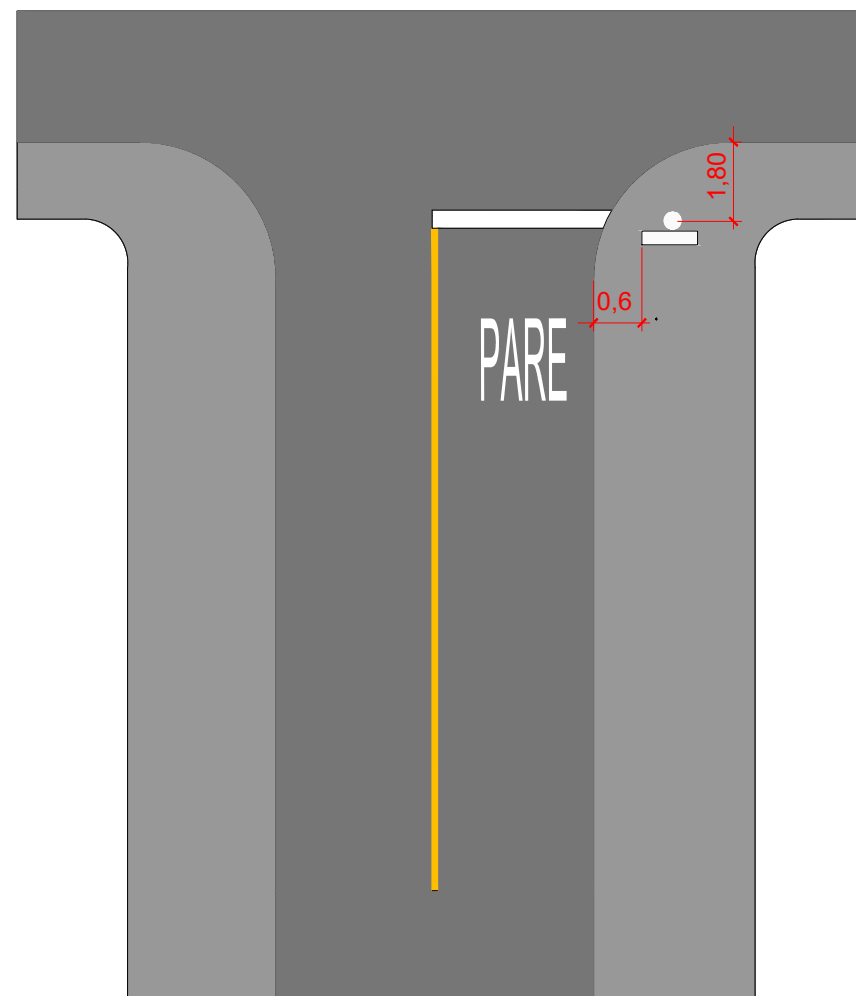
Traço (t): 2,00 m

Espaçamento (e): 4,00 m

Espessura (l): 0,10 m

Cadência (t:e): 1:2

| | | | | | |
|------------------------------|----------------------|---|---------------------------------------|--|----------------------------------|
| LEGENDA | | ASSUNTO: SINALIZAÇÃO HORIZONTAL - LINHA DE RETENÇÃO, LINHA DE APROXIMAÇÃO, LEGENDA PARE, LINHA SIMPLES SECCIONADA E LINHA DE BORDO | | ASSOCIAÇÃO MATO-GROSSENSE DOS MUNICÍPIOS Coordenação de Projetos Adm. Neurilan Fraga | |
| | | LOCAL DO ARQUIVO: SINALIZAÇÃO.DWG | AUTOR DO PROJETO: | | |
| | | DATA DE ENTREGA: MARÇO/2020 | | PROPRIETÁRIO/ CNPJ: SANTO ANTÔNIO DO LESTE - 04.217.362/0001-90 | |
| ESCALA: SEM ESCALA | ART: 000000-0 | REVISÃO: 1º - MARÇO/2020 | DESENHO: EDUARDO C. SHIMBA JR. | ENDEREÇO: SANTO ANTÔNIO DO LESTE - RUAS DIVERSAS | FOLHA Nº SIN-06 |



R-1 Parada Obrigatória



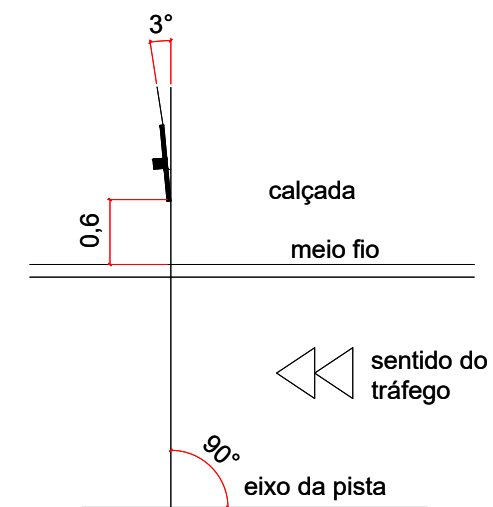
CORES

Fundo: Vermelho Refletivo
 Orla Interna: Branco Refletivo
 Orla Externa: Vermelho Refletivo
 Letras: Branco Refletivo
 Verso: Preto Fosco

DIMENSÕES

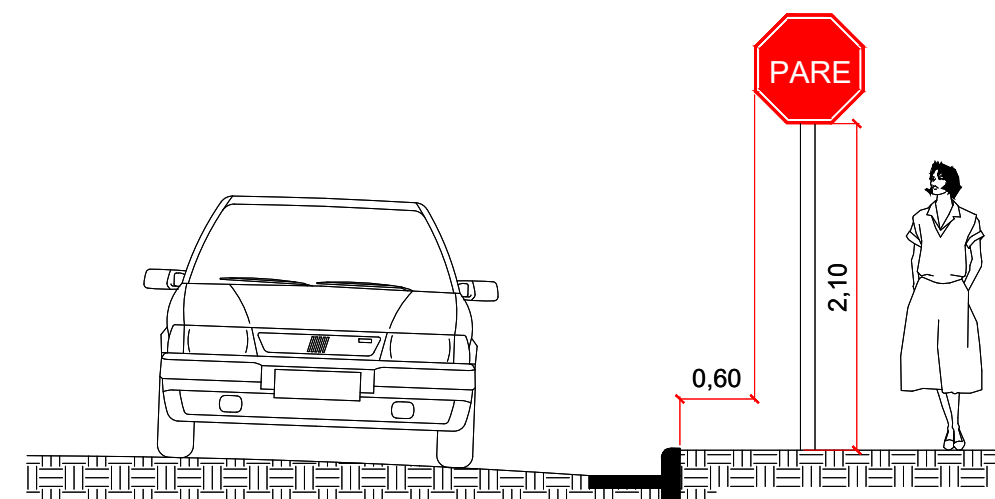
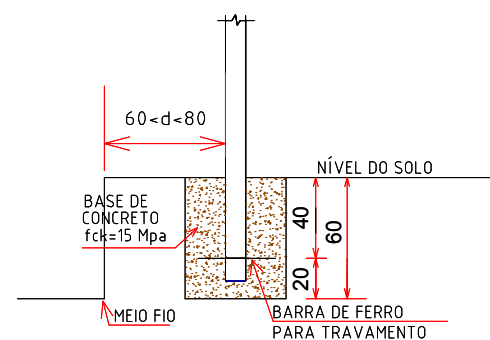
Lado: 350 mm
 Orla Interna: 20 mm
 Orla Externa: 10 mm
 Altura da Letra: 101 mm

As placas devem fazer ângulo de 93° com o sentido do tráfego



PLANTA DE TOPO

Fundação das Placas Verticais



VISTA FRONTAL

| | | | | | | |
|------------------------------|----------------------|---|---------------------------------------|---|---|----------------------------------|
| LEGENDA | | ASSUNTO: SINALIZAÇÃO VERTICAL - PLACA R-1 (PARADA OBRIGATÓRIA) | | AMM Associação Mato-Grossense dos Municípios SITE: www.amm.org.br E-MAIL: centraldeprojetosamm@gmail.com | ASSOCIAÇÃO MATO-GROSSENSE DOS MUNICÍPIOS Coordenação de Projetos Adm. Neurilan Fraga | |
| | | LOCAL DO ARQUIVO: SINALIZAÇÃO.DWG | AUTOR DO PROJETO: | | OBRA: INFRA-ESTRUTURA-PAVIMENTAÇÃO ASFÁLTICA | |
| | | DATA DE ENTREGA: MARÇO/2020 | | PROPRIETÁRIO/ CNPJ: | SANTO ANTÔNIO DO LESTE - 04.217.362/0001-90 | |
| ESCALA: SEM ESCALA | ART: 000000-0 | REVISÃO: 1º - MARÇO/2020 | DESENHO: EDUARDO C. SHIMBA JR. | ENDEREÇO: | SANTO ANTÔNIO DO LESTE - RUAS DIVERSAS | FOLHA Nº SIN-07 |

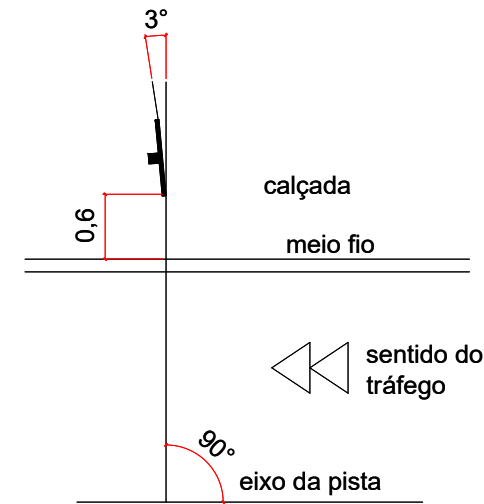
R-19 Velocidade Máxima Permitida



CORES
 Fundo: Branco Refletivo
 Orla: Vermelho Refletivo
 Algarismo: Preto
 Legenda: Preta
 Verso: Preto Fosco

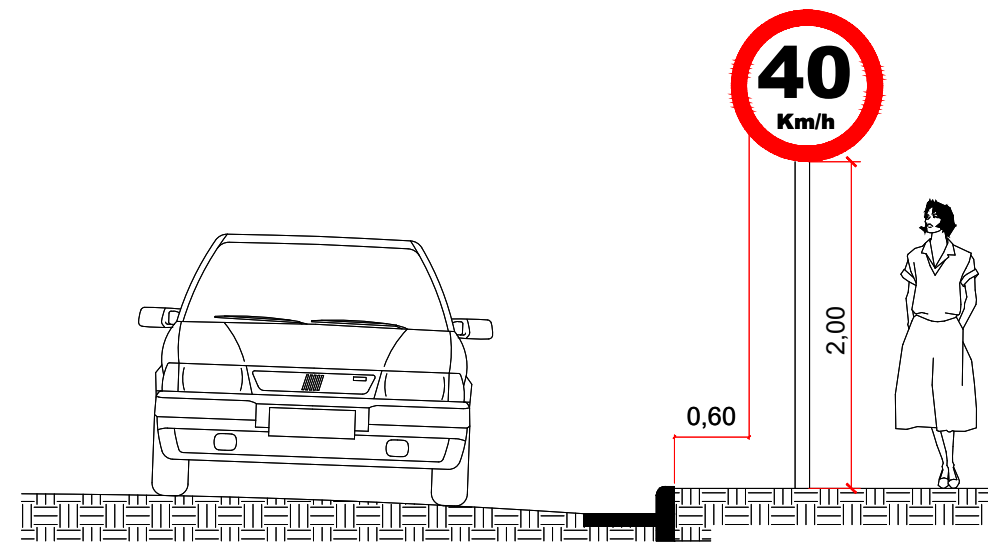
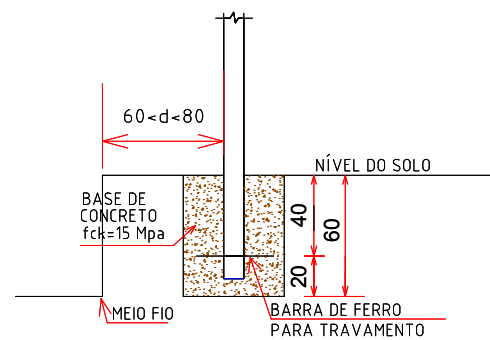
DIMENSÕES
 Diâmetro: 500 mm
 Orla: 50 mm
 Algarismo (40): 200 mm
 Letra (Km/h): 44 mm

As placas devem fazer ângulo de 93° com o sentido do tráfego



PLANTA DE TOPO

Fundação das Placas Verticais



VISTA FRONTAL

| | | | | | |
|---|----------------------|---|---------------------------------------|---|----------------------------------|
| LEGENDA | | ASSUNTO: SINALIZAÇÃO VERTICAL - PLACA R-19 (VELOCIDADE MÁXIMA PERMITIDA) | | ASSOCIAÇÃO MATO-GROSSENSE DOS MUNICÍPIOS Coordenação de Projetos Adm. Neurilan Fraga | |
| LOCAL DO ARQUIVO: SINALIZAÇÃO.DWG | | AUTOR DO PROJETO: | | OBRA: INFRA-ESTRUTURA-PAVIMENTAÇÃO ASFÁLTICA | |
| DATA DE ENTREGA: MARÇO/2020 | | | | PROPRIETÁRIO/ CNPJ: SANTO ANTÔNIO DO LESTE - 04.217.362/0001-90 | |
| ESCALA: SEM ESCALA | ART: 000000-0 | REVISÃO: 1° - MARÇO/2020 | DESENHO: EDUARDO C. SHIMBA JR. | ENDEREÇO: SANTO ANTÔNIO DO LESTE - RUAS DIVERSAS | FOLHA Nº SIN-08 |

A-32b Passagem Sinalizada de Pedestres



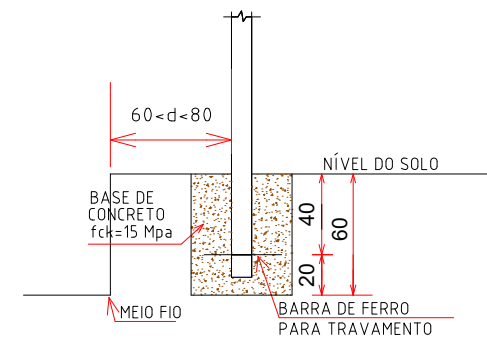
CORES

Fundo: Amarelo
 Orla Externa: Amarelo
 Orla Interna: Preto
 Símbolo: Preto
 Verso: Preto Fosco

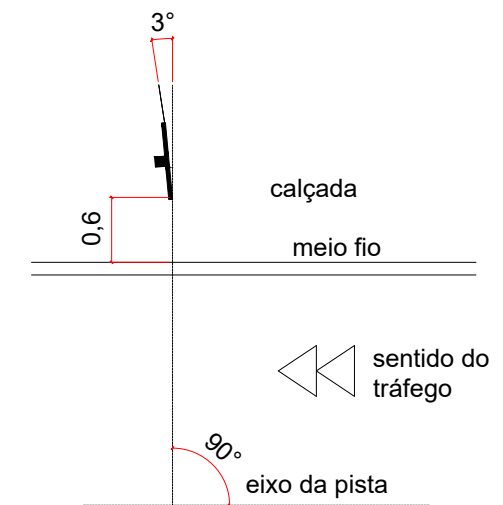
DIMENSÕES

Lado: 450 mm
 Orla Interna: 18 mm
 Orla Externa: 09 mm

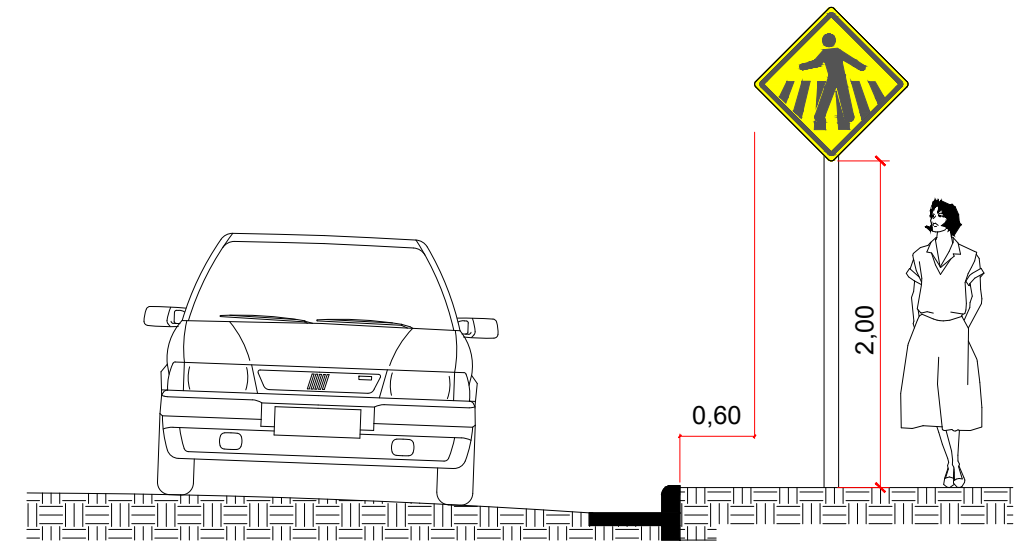
Fundação das Placas Verticais



As placas devem fazer ângulo de 93° com o sentido do tráfego

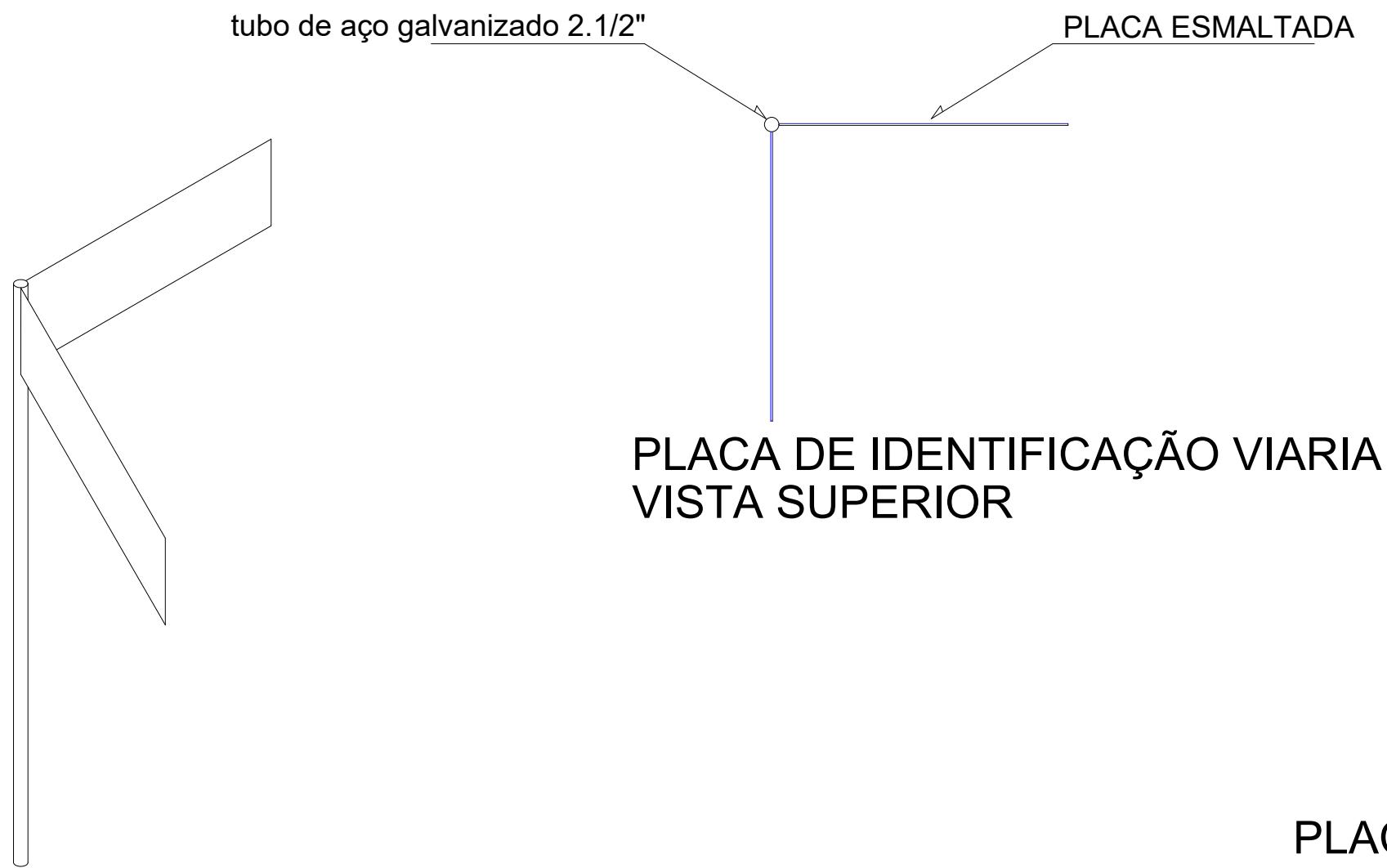


PLANTA DE TOPO

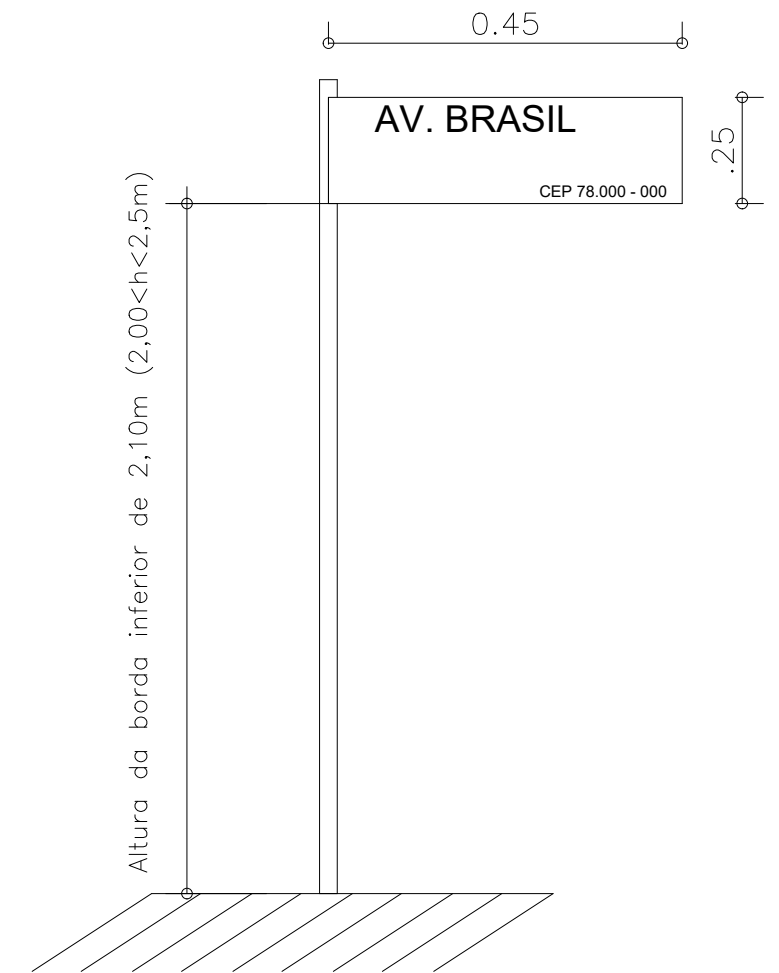


VISTA FRONTAL

| | | | | | | |
|------------------------------|----------------------|---|---------------------------------------|--|---|--|
| LEGENDA | | ASSUNTO: SINALIZAÇÃO VERTICAL - PLACA A-32b (PASSAGEM SINALIZADA DE PEDESTRES) | | AMM SITE: www.amm.org.br E-MAIL: centraldeprojetoamm@gmail.com | ASSOCIAÇÃO MATO-GROSSENSE DOS MUNICÍPIOS Coordenação de Projetos Adm. Neurilan Fraga | |
| | | LOCAL DO ARQUIVO: SINALIZAÇÃO.DWG | AUTOR DO PROJETO: | | OBRA: | INFRA-ESTRUTURA-PAVIMENTAÇÃO ASFÁLTICA |
| | | DATA DE ENTREGA: MARÇO/2020 | | PROPRIETÁRIO/ CNPJ: | SANTO ANTÔNIO DO LESTE - 04.217.362/0001-90 | |
| ESCALA: SEM ESCALA | ART: 000000-0 | REVISÃO: 1º - MARÇO/2020 | DESENHO: EDUARDO C. SHIMBA JR. | ENDEREÇO: | SANTO ANTÔNIO DO LESTE - RUAS DIVERSAS | |
| | | | | | | FOLHA Nº SIN-09 |





PLACA DE IDENTIFICAÇÃO VIARIA
VISTA SUPERIOR



PLACA DE IDENTIFICAÇÃO VIARIA
VISTA FRONTAL

Número do CEP deverá ser
fornecido pela Prefeitura

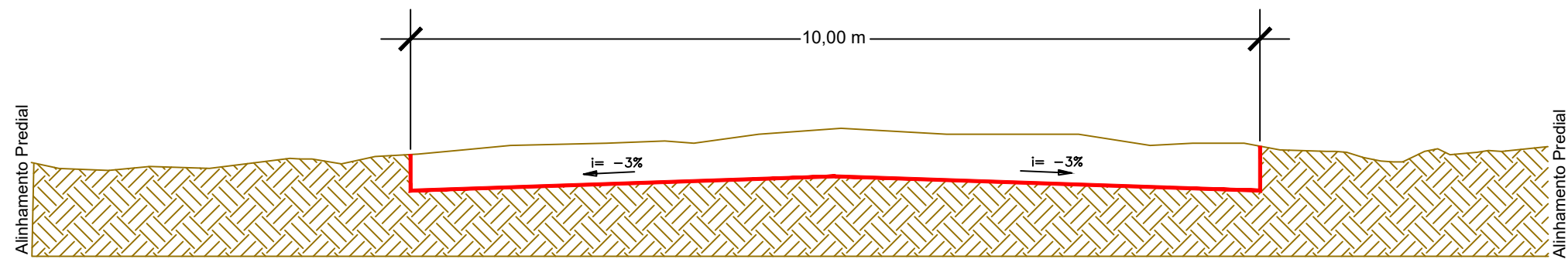
PLACA DE IDENTIFICAÇÃO VIARIA
PERSPECTIVA DA PLACA

| | | | | | | |
|------------------------------|----------------------|---|---------------------------------------|---|---|----------------------------------|
| LEGENDA | | ASSUNTO: SINALIZAÇÃO VERTICAL - PLACA DE IDENTIFICAÇÃO DE RUAS | |  | ASSOCIAÇÃO MATO-GROSSENSE DOS MUNICÍPIOS Coordenação de Projetos Adm. Neurilan Fraga | |
| | | LOCAL DO ARQUIVO: SINALIZAÇÃO.DWG | AUTOR DO PROJETO: | | OBRA: INFRA-ESTRUTURA-PAVIMENTAÇÃO ASFÁLTICA | |
| | | DATA DE ENTREGA: MARÇO/2020 | |  | PROPRIETÁRIO/ CNPJ: SANTO ANTÔNIO DO LESTE - 04.217.362/0001-90 | |
| ESCALA: SEM ESCALA | ART: 000000-0 | REVISÃO: 1º - MARÇO/2020 | DESENHO: EDUARDO C. SHIMBA JR. | | ENDEREÇO: SANTO ANTÔNIO DO LESTE - RUAS DIVERSAS | FOLHA Nº SIN-10 |

PROJETO DE TERRAPLENAGEM

AVENIDA FORTALEZA
AVENIDA BELO HORIZONTE

SEÇÃO TIPO EM CORTE



Altura de Corte da Seção:
TSD: 2,50 cm
Base: 20,00 cm
Sub-Base: 20,00 cm
Total: 42,50 cm

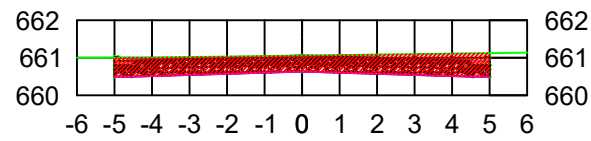
| | | | | | | |
|------------------------------|----------------------|--|---------------------------------------|--|--------------------------------|---|
| LEGENDA | | ASSUNTO: PROJETO DE TERRAPLENAGEM - SEÇÃO TIPO DE TERRAPLENAGEM | | ASSOCIAÇÃO MATO-GROSSENSE DOS MUNICÍPIOS Coordenação de Projetos Adm. Neurilan Fraga | | |
| SUBLEITO | | LOCAL DO ARQUIVO: TERRAPLENAGEM.DWG | AUTOR DO PROJETO: | | OBRA: | INFRA-ESTRUTURA-PAVIMENTAÇÃO ASFÁLTICA |
| | | DATA DE ENTREGA: MAIO/2020 | | | PROPRIETÁRIO/ CNPJ: | SANTO ANTONIO DO LESTE - 04.217.362/0001-90 |
| ESCALA: SEM ESCALA | ART: 000000-0 | REVISÃO: 1º - MAIO/2020 | DESENHO: EDUARDO C. SHIMBA JR. | | ENDEREÇO: | SANTO ANTONIO DO LESTE - DISTRITO SEDE |
| | | | | | | FOLHA Nº TR-01 |

PERFIL AVENIDA FORTALEZA



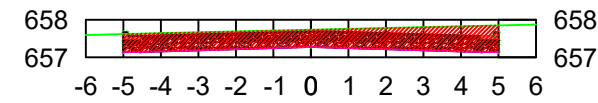
| | | | | | | |
|--|---|--|---------------------------------------|--|--|------------------------------------|
| LEGENDA | | ASSUNTO: PROJETO DE TERRAPLENAGEM - PERFIL LONGITUDINAL | | ASSOCIAÇÃO MATO-GROSSENSE DOS MUNICÍPIOS Coordenação de Projetos Adm. Neurilan Fraga | OBRA: INFRA-ESTRUTURA-PAVIMENTAÇÃO ASFÁLTICA | |
| LINHA DE TERRENO (PERFIL) LINHA DE PROJETO (PERFIL) | LOCAL DO ARQUIVO: TERRAPLENAGEM.DWG DATA DE ENTREGA: MAIO/2020 | AUTOR DO PROJETO: | | | PROPRIETÁRIO/ CNPJ: SANTO ANTONIO DO LESTE - 04.217.362/0001-90 | ENDEREÇO: AVENIDA FORTALEZA |
| ESCALA: SEM ESCALA | ART: 000000-0 | REVISÃO: 1º - MAIO/2020 | DESENHO: EDUARDO C. SHIMBA JR. | INSTITUTO ASSISTENCIAL DE DESENVOLVIMENTO | FOLHA Nº TR-02 | |

0+0.00



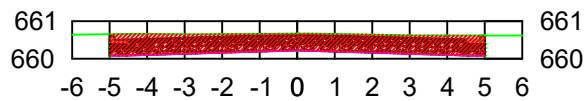
| EST.0+0.00 | | | |
|------------|-----------|-------------|-----------------------|
| TIPO | ÁREA (m2) | VOLUME (m3) | VOLUME ACUMULADO (m3) |
| CORTE | 4.99 | 0.00 | 0.00 |
| ATERRO | 0.00 | 0.00 | 0.00 |

5+0.00



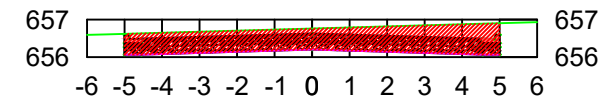
| EST.5+0.00 | | | |
|------------|-----------|-------------|-----------------------|
| TIPO | ÁREA (m2) | VOLUME (m3) | VOLUME ACUMULADO (m3) |
| CORTE | 5.31 | 103.11 | 503.64 |
| ATERRO | 0.00 | 0.00 | 0.00 |

1+0.00



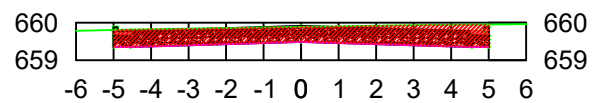
| EST.1+0.00 | | | |
|------------|-----------|-------------|-----------------------|
| TIPO | ÁREA (m2) | VOLUME (m3) | VOLUME ACUMULADO (m3) |
| CORTE | 5.02 | 100.13 | 100.13 |
| ATERRO | 0.00 | 0.00 | 0.00 |

6+0.00



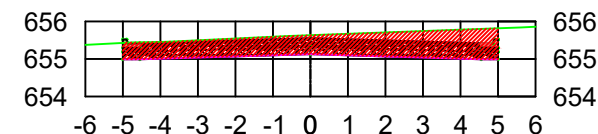
| EST.6+0.00 | | | |
|------------|-----------|-------------|-----------------------|
| TIPO | ÁREA (m2) | VOLUME (m3) | VOLUME ACUMULADO (m3) |
| CORTE | 6.33 | 116.39 | 620.04 |
| ATERRO | 0.00 | 0.00 | 0.00 |

2+0.00



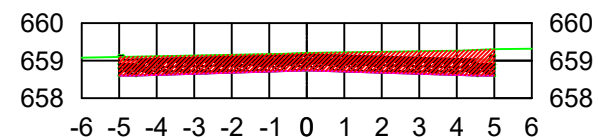
| EST.2+0.00 | | | |
|------------|-----------|-------------|-----------------------|
| TIPO | ÁREA (m2) | VOLUME (m3) | VOLUME ACUMULADO (m3) |
| CORTE | 4.72 | 97.40 | 197.53 |
| ATERRO | 0.00 | 0.00 | 0.00 |

7+0.00



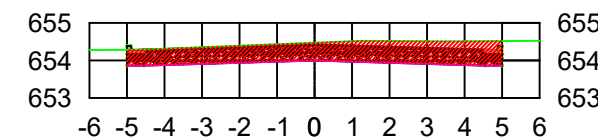
| EST.7+0.00 | | | |
|------------|-----------|-------------|-----------------------|
| TIPO | ÁREA (m2) | VOLUME (m3) | VOLUME ACUMULADO (m3) |
| CORTE | 5.70 | 120.24 | 740.27 |
| ATERRO | 0.00 | 0.00 | 0.00 |

3+0.00



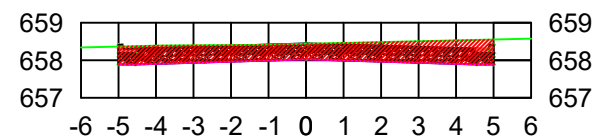
| EST.3+0.00 | | | |
|------------|-----------|-------------|-----------------------|
| TIPO | ÁREA (m2) | VOLUME (m3) | VOLUME ACUMULADO (m3) |
| CORTE | 5.29 | 100.11 | 297.64 |
| ATERRO | 0.00 | 0.00 | 0.00 |

8+0.00



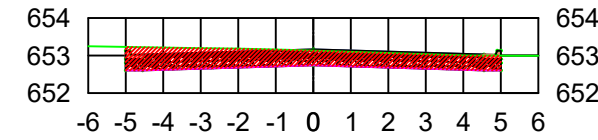
| EST.8+0.00 | | | |
|------------|-----------|-------------|-----------------------|
| TIPO | ÁREA (m2) | VOLUME (m3) | VOLUME ACUMULADO (m3) |
| CORTE | 5.17 | 108.65 | 848.93 |
| ATERRO | 0.00 | 0.00 | 0.00 |

4+0.00



| EST.4+0.00 | | | |
|------------|-----------|-------------|-----------------------|
| TIPO | ÁREA (m2) | VOLUME (m3) | VOLUME ACUMULADO (m3) |
| CORTE | 5.00 | 102.90 | 400.54 |
| ATERRO | 0.00 | 0.00 | 0.00 |

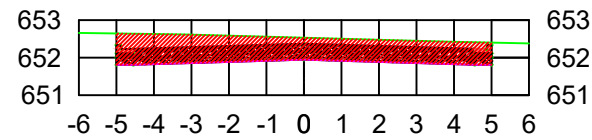
9+0.00



| EST.9+0.00 | | | |
|------------|-----------|-------------|-----------------------|
| TIPO | ÁREA (m2) | VOLUME (m3) | VOLUME ACUMULADO (m3) |
| CORTE | 4.55 | 97.14 | 946.07 |
| ATERRO | 0.00 | 0.00 | 0.00 |

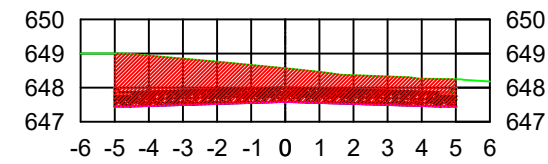
| | | | | | | | |
|------------------------------|----------------------|--|-----------------------------------|---------------------------------------|--|--|---------------------------------|
| LEGENDA | | ASSUNTO: PROJETO DE TERRAPLENAGEM - SEÇÃO TIPO DE TERRAPLENAGEM | | | | ASSOCIAÇÃO MATO-GROSSENSE DOS MUNICÍPIOS | |
| SEÇÃO DE CORTE | SEÇÃO DE ATERRO | LOCAL DO ARQUIVO: TERRAPLENAGEM.DWG | AUTOR DO PROJETO: | | | Coordenação de Projetos Adm. Neurilan Fraga | |
| ESCALA: SEM ESCALA | ART: 000000-0 | DATA DE ENTREGA: MAIO/2020 | REVISÃO: 1º - MAIO/2020 | DESENHO: EDUARDO C. SHIMBA JR. | | PROPRIETÁRIO/ CNPJ: SANTO ANTONIO DO LESTE - 04.217.362/0001-90 | |
| | | | | | | ENDEREÇO: AVENIDA FORTALEZA | FOLHA Nº TR-03 |

10+0.00



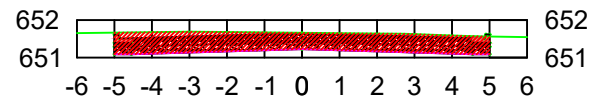
| EST.10+0.00 | | | |
|-------------|-----------|-------------|-----------------------|
| TIPO | ÁREA (m2) | VOLUME (m3) | VOLUME ACUMULADO (m3) |
| CORTE | 6.58 | 111.24 | 1057.30 |
| ATERRO | 0.00 | 0.00 | 0.00 |

15+0.00



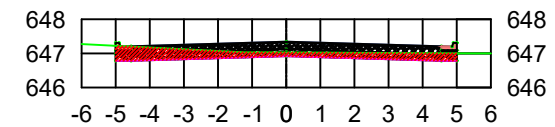
| EST.15+0.00 | | | |
|-------------|-----------|-------------|-----------------------|
| TIPO | ÁREA (m2) | VOLUME (m3) | VOLUME ACUMULADO (m3) |
| CORTE | 10.76 | 195.63 | 1756.39 |
| ATERRO | 0.00 | 0.00 | 0.00 |

11+0.00



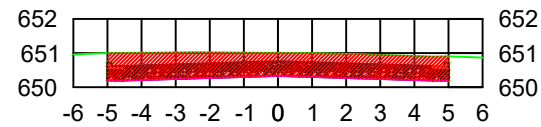
| EST.11+0.00 | | | |
|-------------|-----------|-------------|-----------------------|
| TIPO | ÁREA (m2) | VOLUME (m3) | VOLUME ACUMULADO (m3) |
| CORTE | 4.99 | 115.69 | 1172.99 |
| ATERRO | 0.00 | 0.00 | 0.00 |

16+0.00



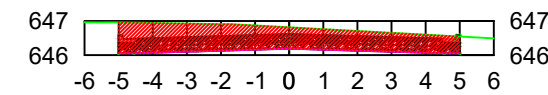
| EST.16+0.00 | | | |
|-------------|-----------|-------------|-----------------------|
| TIPO | ÁREA (m2) | VOLUME (m3) | VOLUME ACUMULADO (m3) |
| CORTE | 2.14 | 129.00 | 1885.39 |
| ATERRO | 0.00 | 0.00 | 0.00 |

12+0.00



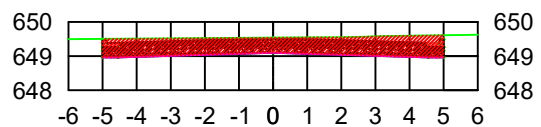
| EST.12+0.00 | | | |
|-------------|-----------|-------------|-----------------------|
| TIPO | ÁREA (m2) | VOLUME (m3) | VOLUME ACUMULADO (m3) |
| CORTE | 7.27 | 122.63 | 1295.62 |
| ATERRO | 0.00 | 0.00 | 0.00 |

17+0.00



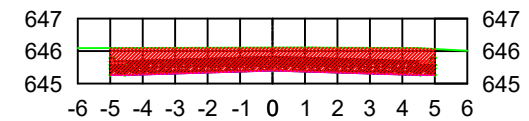
| EST.17+0.00 | | | |
|-------------|-----------|-------------|-----------------------|
| TIPO | ÁREA (m2) | VOLUME (m3) | VOLUME ACUMULADO (m3) |
| CORTE | 6.77 | 89.09 | 1974.48 |
| ATERRO | 0.00 | 0.00 | 0.00 |

13+0.00



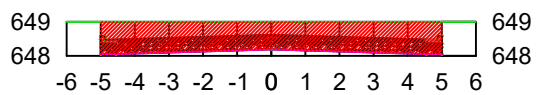
| EST.13+0.00 | | | |
|-------------|-----------|-------------|-----------------------|
| TIPO | ÁREA (m2) | VOLUME (m3) | VOLUME ACUMULADO (m3) |
| CORTE | 5.22 | 124.91 | 1420.53 |
| ATERRO | 0.00 | 0.00 | 0.00 |

18+0.00



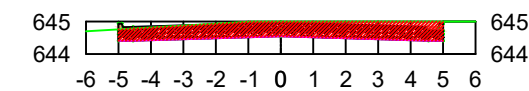
| EST.18+0.00 | | | |
|-------------|-----------|-------------|-----------------------|
| TIPO | ÁREA (m2) | VOLUME (m3) | VOLUME ACUMULADO (m3) |
| CORTE | 7.74 | 145.03 | 2119.51 |
| ATERRO | 0.00 | 0.00 | 0.00 |

14+0.00



| EST.14+0.00 | | | |
|-------------|-----------|-------------|-----------------------|
| TIPO | ÁREA (m2) | VOLUME (m3) | VOLUME ACUMULADO (m3) |
| CORTE | 8.81 | 140.24 | 1560.76 |
| ATERRO | 0.00 | 0.00 | 0.00 |

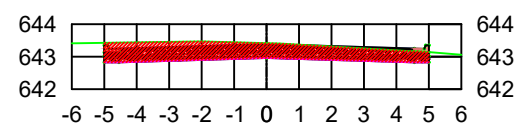
19+0.00



| EST.19+0.00 | | | |
|-------------|-----------|-------------|-----------------------|
| TIPO | ÁREA (m2) | VOLUME (m3) | VOLUME ACUMULADO (m3) |
| CORTE | 4.78 | 125.13 | 2244.64 |
| ATERRO | 0.00 | 0.00 | 0.00 |

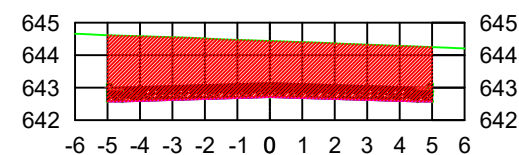
| | | | | | | |
|-----------------------------------|---|--|---------------------------------------|--|---|--|
| LEGENDA | | ASSUNTO: PROJETO DE TERRAPLENAGEM - SEÇÃO TIPO DE TERRAPLENAGEM | | | ASSOCIAÇÃO MATO-GROSSENSE DOS MUNICÍPIOS Coordenação de Projetos Adm. Neurilan Fraga | |
| SEÇÃO DE CORTE SEÇÃO DE ATERRO | LOCAL DO ARQUIVO: TERRAPLENAGEM.DWG DATA DE ENTREGA: MAIO/2020 | AUTOR DO PROJETO: | | | OBRA: INFRA-ESTRUTURA-PAVIMENTAÇÃO ASFÁLTICA | PROPRIETÁRIO/ CNPJ: SANTO ANTONIO DO LESTE - 04.217.362/0001-90 |
| ESCALA: SEM ESCALA | ART: 000000-0 | REVISÃO: 1ª - MAIO/2020 | DESENHO: EDUARDO C. SHIMBA JR. | | ENDEREÇO: AVENIDA FORTALEZA | FOLHA Nº TR-04 |

20+0.00



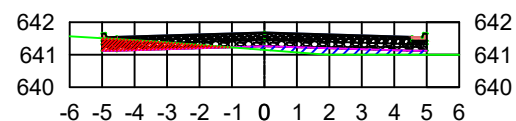
| EST.20+0.00 | | | |
|-------------|------------------------|--------------------------|------------------------------------|
| TIPO | ÁREA (m ²) | VOLUME (m ³) | VOLUME ACUMULADO (m ³) |
| CORTE | 4.78 | 95.54 | 2340.18 |
| ATERRO | 0.00 | 0.00 | 0.00 |

25+0.00



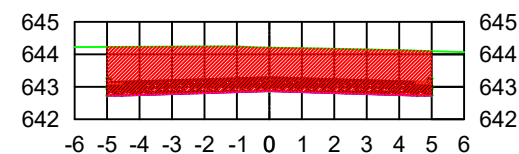
| EST.25+0.00 | | | |
|-------------|------------------------|--------------------------|------------------------------------|
| TIPO | ÁREA (m ²) | VOLUME (m ³) | VOLUME ACUMULADO (m ³) |
| CORTE | 17.98 | 249.79 | 2811.58 |
| ATERRO | 0.00 | 0.00 | 17.14 |

21+0.00



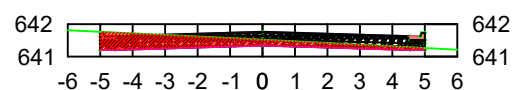
| EST.21+0.00 | | | |
|-------------|------------------------|--------------------------|------------------------------------|
| TIPO | ÁREA (m ²) | VOLUME (m ³) | VOLUME ACUMULADO (m ³) |
| CORTE | 0.81 | 55.88 | 2396.05 |
| ATERRO | 0.86 | 8.57 | 8.57 |

26+0.00



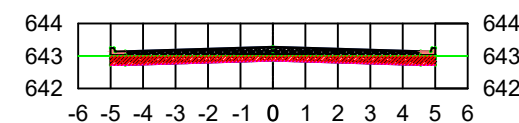
| EST.26+0.00 | | | |
|-------------|------------------------|--------------------------|------------------------------------|
| TIPO | ÁREA (m ²) | VOLUME (m ³) | VOLUME ACUMULADO (m ³) |
| CORTE | 14.03 | 320.06 | 3131.64 |
| ATERRO | 0.00 | 0.00 | 17.14 |

22+0.00



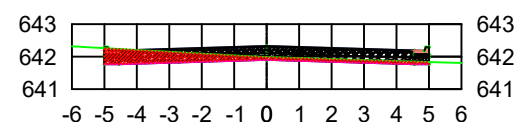
| EST.22+0.00 | | | |
|-------------|------------------------|--------------------------|------------------------------------|
| TIPO | ÁREA (m ²) | VOLUME (m ³) | VOLUME ACUMULADO (m ³) |
| CORTE | 2.51 | 33.20 | 2429.26 |
| ATERRO | 0.00 | 8.57 | 17.14 |

27+0.00



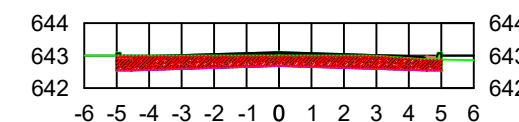
| EST.27+0.00 | | | |
|-------------|------------------------|--------------------------|------------------------------------|
| TIPO | ÁREA (m ²) | VOLUME (m ³) | VOLUME ACUMULADO (m ³) |
| CORTE | 2.16 | 161.86 | 3293.50 |
| ATERRO | 0.00 | 0.00 | 17.14 |

23+0.00



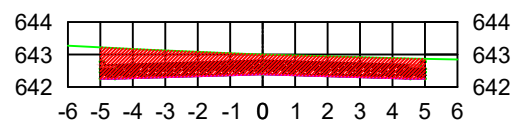
| EST.23+0.00 | | | |
|-------------|------------------------|--------------------------|------------------------------------|
| TIPO | ÁREA (m ²) | VOLUME (m ³) | VOLUME ACUMULADO (m ³) |
| CORTE | 1.87 | 43.82 | 2473.08 |
| ATERRO | 0.00 | 0.00 | 17.14 |

28+0.00



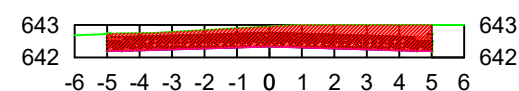
| EST.28+0.00 | | | |
|-------------|------------------------|--------------------------|------------------------------------|
| TIPO | ÁREA (m ²) | VOLUME (m ³) | VOLUME ACUMULADO (m ³) |
| CORTE | 3.78 | 59.43 | 3352.93 |
| ATERRO | 0.00 | 0.00 | 17.14 |

24+0.00



| EST.24+0.00 | | | |
|-------------|------------------------|--------------------------|------------------------------------|
| TIPO | ÁREA (m ²) | VOLUME (m ³) | VOLUME ACUMULADO (m ³) |
| CORTE | 7.00 | 88.72 | 2561.80 |
| ATERRO | 0.00 | 0.00 | 17.14 |

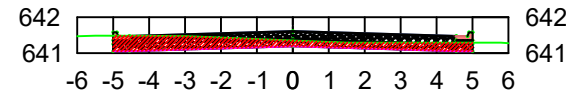
29+0.00



| EST.29+0.00 | | | |
|-------------|------------------------|--------------------------|------------------------------------|
| TIPO | ÁREA (m ²) | VOLUME (m ³) | VOLUME ACUMULADO (m ³) |
| CORTE | 6.45 | 102.30 | 3455.24 |
| ATERRO | 0.00 | 0.00 | 17.14 |

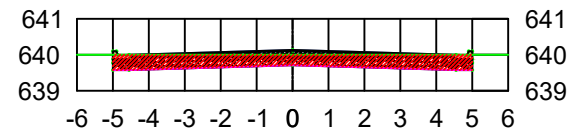
| | | | | | | |
|-----------------------------------|---|--|---------------------------------------|--|---|---------------------------------|
| LEGENDA | | ASSUNTO: PROJETO DE TERRAPLENAGEM - SEÇÃO TIPO DE TERRAPLENAGEM | | | ASSOCIAÇÃO MATO-GROSSENSE DOS MUNICÍPIOS Coordenação de Projetos Adm. Neurilan Fraga | |
| SEÇÃO DE CORTE SEÇÃO DE ATERRO | LOCAL DO ARQUIVO: TERRAPLENAGEM.DWG DATA DE ENTREGA: MAIO/2020 | AUTOR DO PROJETO: | | | OBRA: INFRA-ESTRUTURA-PAVIMENTAÇÃO ASFÁLTICA | |
| ESCALA: SEM ESCALA | ART: 000000-0 | REVISÃO: 1º - MAIO/2020 | DESENHO: EDUARDO C. SHIMBA JR. | | PROPRIETÁRIO/ CNPJ: SANTO ANTONIO DO LESTE - 04.217.362/0001-90 | |
| | | | | | ENDEREÇO: AVENIDA FORTALEZA | FOLHA Nº TR-05 |

30+0.00



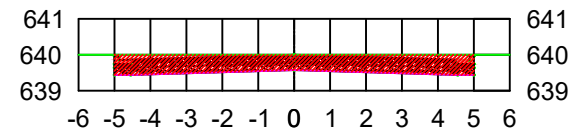
| EST.30+0.00 | | | |
|-------------|-----------|-------------|-----------------------|
| TIPO | ÁREA (m2) | VOLUME (m3) | VOLUME ACUMULADO (m3) |
| CORTE | 2.54 | 89.85 | 3545.09 |
| ATERRO | 0.00 | 0.00 | 17.14 |

31+0.00



| EST.31+0.00 | | | |
|-------------|-----------|-------------|-----------------------|
| TIPO | ÁREA (m2) | VOLUME (m3) | VOLUME ACUMULADO (m3) |
| CORTE | 3.65 | 61.84 | 3606.93 |
| ATERRO | 0.00 | 0.00 | 17.14 |

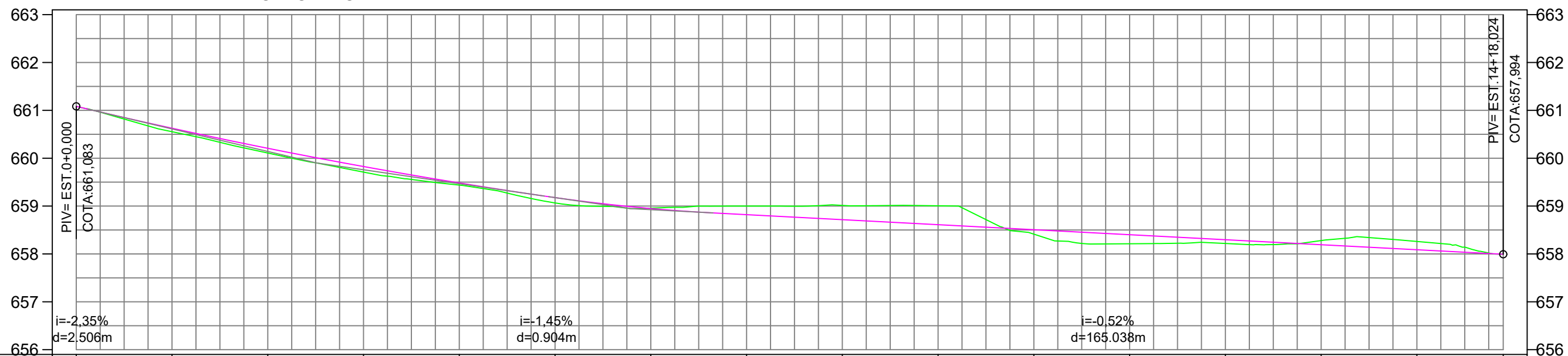
31+1.82



| EST.31+1.82 | | | |
|-------------|-----------|-------------|-----------------------|
| TIPO | ÁREA (m2) | VOLUME (m3) | VOLUME ACUMULADO (m3) |
| CORTE | 4.99 | 7.88 | 3614.81 |
| ATERRO | 0.00 | 0.00 | 17.14 |

| | | | | | | |
|-----------------------------------|---|--|---------------------------------------|--|---|--|
| LEGENDA | | ASSUNTO: PROJETO DE TERRAPLENAGEM - SEÇÃO TIPO DE TERRAPLENAGEM | | | ASSOCIAÇÃO MATO-GROSSENSE DOS MUNICÍPIOS Coordenação de Projetos Adm. Neurilan Fraga | |
| SEÇÃO DE CORTE SEÇÃO DE ATERRO | LOCAL DO ARQUIVO: TERRAPLENAGEM.DWG DATA DE ENTREGA: MAIO/2020 | AUTOR DO PROJETO: | | | OBRA: INFRA-ESTRUTURA-PAVIMENTAÇÃO ASFÁLTICA | PROPRIETÁRIO/ CNPJ: SANTO ANTONIO DO LESTE - 04.217.362/0001-90 |
| ESCALA: SEM ESCALA | ART: 000000-0 | REVISÃO: 1º - MAIO/2020 | DESENHO: EDUARDO C. SHIMBA JR. | | ENDEREÇO: AVENIDA FORTALEZA | FOLHA Nº TR-06 |

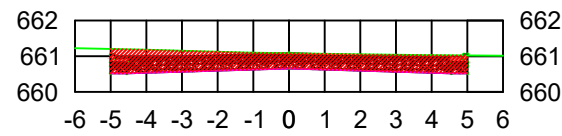
PERFIL AVENIDA BELO HORIZONTE



| | | | | | | | | | | | | | | | | | | | | | | | | | | | | | | | | | |
|-----------------------|---------|---------|---------|---------|---------|---------|---------|---------|---------|---------|---------|---------|---------|---------|---------|---------|---------|---------|---------|---------|---------|---------|---------|---------|---------|---------|---------|---------|---------|---------|---------|---------|--|
| COTAS TERRENO/PROJETO | 661,083 | 661,083 | 660,553 | 660,626 | 660,109 | 660,207 | 659,710 | 659,826 | 659,439 | 659,483 | 659,065 | 659,177 | 658,955 | 658,948 | 659,000 | 658,820 | 659,014 | 658,716 | 659,006 | 658,611 | 658,414 | 658,506 | 658,213 | 658,402 | 658,219 | 658,297 | 658,280 | 658,193 | 658,261 | 658,088 | 657,994 | 657,994 | |
| ESTAQUEAMENTO | 0 | 1 | 2 | 3 | 4 | 5 | 6 | 7 | 8 | 9 | 10 | 11 | 12 | 13 | 14 | 14 | | | | | | | | | | | | | | | | | |
| DISTÂNCIA (m) | 20.00 | 40.00 | 60.00 | 80.00 | 100.00 | 120.00 | 140.00 | 160.00 | 180.00 | 200.00 | 220.00 | 240.00 | 260.00 | 280.00 | 298.02 | | | | | | | | | | | | | | | | | | |

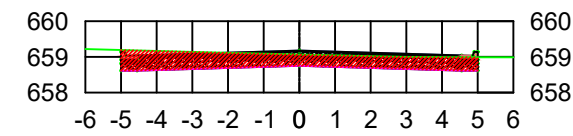
| | | | | | | |
|--|---|--|--|--|---|---------------------------------|
| LEGENDA | | ASSUNTO: PROJETO DE TERRAPLENAGEM - PERFIL LONGITUDINAL | | | ASSOCIAÇÃO MATO-GROSSENSE DOS MUNICÍPIOS Coordenação de Projetos Adm. Neurilan Fraga | |
| LINHA DE TERRENO (PERFIL) LINHA DE PROJETO (PERFIL) | LOCAL DO ARQUIVO: TERRAPLENAGEM.DWG DATA DE ENTREGA: MAIO/2020 | AUTOR DO PROJETO: | | | OBRA: INFRA-ESTRUTURA-PAVIMENTAÇÃO ASFÁLTICA PROPRIETÁRIO/ CNPJ: SANTO ANTONIO DO LESTE - 04.217.362/0001-90 | |
| ESCALA: SEM ESCALA ART: 000000-0 | REVISÃO: 1º - MAIO/2020 | DESENHO: EDUARDO C. SHIMBA JR. | | | ENDEREÇO: AVENIDA BELO HORIZONTE | FOLHA Nº TR-07 |

0+0.00



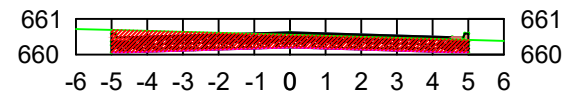
| EST.0+0.00 | | | |
|------------|-----------|-------------|-----------------------|
| TIPO | ÁREA (m2) | VOLUME (m3) | VOLUME ACUMULADO (m3) |
| CORTE | 5.10 | 0.00 | 0.00 |
| ATERRO | 0.00 | 0.00 | 0.00 |

5+0.00



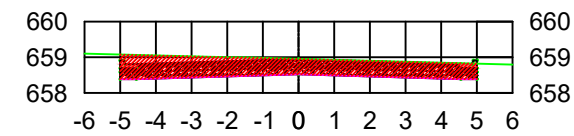
| EST.5+0.00 | | | |
|------------|-----------|-------------|-----------------------|
| TIPO | ÁREA (m2) | VOLUME (m3) | VOLUME ACUMULADO (m3) |
| CORTE | 3.95 | 84.97 | 423.74 |
| ATERRO | 0.00 | 0.00 | 0.00 |

1+0.00



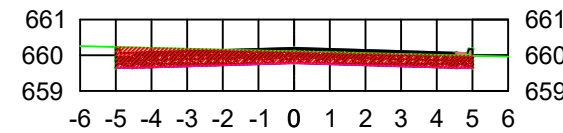
| EST.1+0.00 | | | |
|------------|-----------|-------------|-----------------------|
| TIPO | ÁREA (m2) | VOLUME (m3) | VOLUME ACUMULADO (m3) |
| CORTE | 4.27 | 93.71 | 93.71 |
| ATERRO | 0.00 | 0.00 | 0.00 |

6+0.00



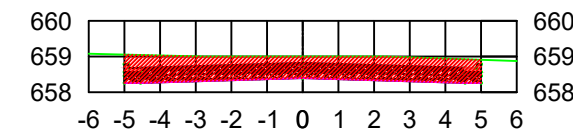
| EST.6+0.00 | | | |
|------------|-----------|-------------|-----------------------|
| TIPO | ÁREA (m2) | VOLUME (m3) | VOLUME ACUMULADO (m3) |
| CORTE | 5.04 | 89.82 | 513.56 |
| ATERRO | 0.00 | 0.00 | 0.00 |

2+0.00



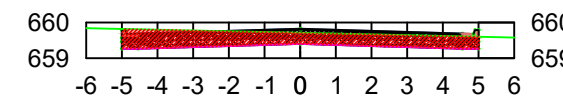
| EST.2+0.00 | | | |
|------------|-----------|-------------|-----------------------|
| TIPO | ÁREA (m2) | VOLUME (m3) | VOLUME ACUMULADO (m3) |
| CORTE | 4.01 | 82.76 | 176.47 |
| ATERRO | 0.00 | 0.00 | 0.00 |

7+0.00



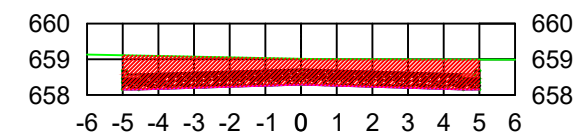
| EST.7+0.00 | | | |
|------------|-----------|-------------|-----------------------|
| TIPO | ÁREA (m2) | VOLUME (m3) | VOLUME ACUMULADO (m3) |
| CORTE | 6.73 | 117.66 | 631.22 |
| ATERRO | 0.00 | 0.00 | 0.00 |

3+0.00



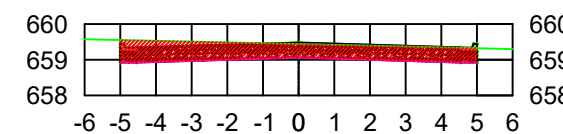
| EST.3+0.00 | | | |
|------------|-----------|-------------|-----------------------|
| TIPO | ÁREA (m2) | VOLUME (m3) | VOLUME ACUMULADO (m3) |
| CORTE | 3.83 | 78.43 | 254.90 |
| ATERRO | 0.00 | 0.00 | 0.00 |

8+0.00



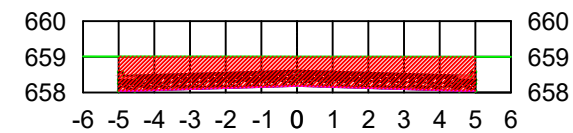
| EST.8+0.00 | | | |
|------------|-----------|-------------|-----------------------|
| TIPO | ÁREA (m2) | VOLUME (m3) | VOLUME ACUMULADO (m3) |
| CORTE | 8.15 | 148.75 | 779.97 |
| ATERRO | 0.00 | 0.00 | 0.00 |

4+0.00



| EST.4+0.00 | | | |
|------------|-----------|-------------|-----------------------|
| TIPO | ÁREA (m2) | VOLUME (m3) | VOLUME ACUMULADO (m3) |
| CORTE | 4.55 | 83.86 | 338.77 |
| ATERRO | 0.00 | 0.00 | 0.00 |

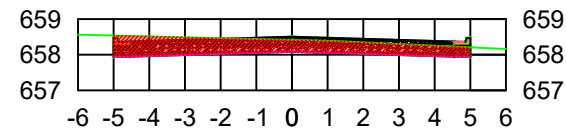
9+0.00



| EST.9+0.00 | | | |
|------------|-----------|-------------|-----------------------|
| TIPO | ÁREA (m2) | VOLUME (m3) | VOLUME ACUMULADO (m3) |
| CORTE | 8.94 | 170.87 | 950.84 |
| ATERRO | 0.00 | 0.00 | 0.00 |

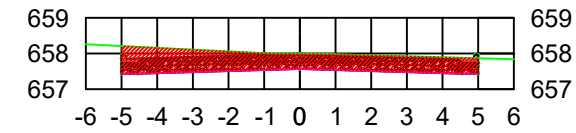
| | | | | | | |
|-----------------------------------|---|--|---------------------------------------|--|---|--|
| LEGENDA | | ASSUNTO: PROJETO DE TERRAPLENAGEM - SEÇÃO TIPO DE TERRAPLENAGEM | | | ASSOCIAÇÃO MATO-GROSSENSE DOS MUNICÍPIOS Coordenação de Projetos Adm. Neurilan Fraga | |
| SEÇÃO DE CORTE SEÇÃO DE ATERRO | LOCAL DO ARQUIVO: TERRAPLENAGEM.DWG DATA DE ENTREGA: MAIO/2020 | AUTOR DO PROJETO: | | | OBRA: INFRA-ESTRUTURA-PAVIMENTAÇÃO ASFÁLTICA | PROPRIETÁRIO/ CNPJ: SANTO ANTONIO DO LESTE - 04.217.362/0001-90 |
| ESCALA: SEM ESCALA | ART: 000000-0 | REVISÃO: 1º - MAIO/2020 | DESENHO: EDUARDO C. SHIMBA JR. | | ENDEREÇO: AVENIDA BELO HORIZONTE | |

10+0.00



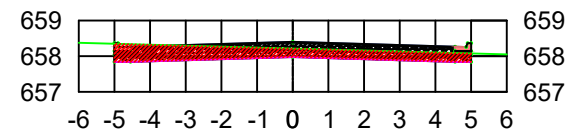
| EST.10+0.00 | | | |
|-------------|-----------|-------------|-----------------------|
| TIPO | ÁREA (m2) | VOLUME (m3) | VOLUME ACUMULADO (m3) |
| CORTE | 3.90 | 128.45 | 1079.29 |
| ATERRO | 0.00 | 0.00 | 0.00 |

14+18.02



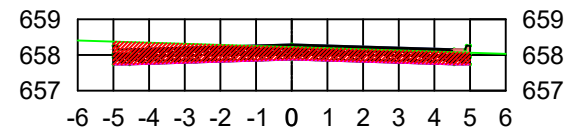
| EST.14+18.02 | | | |
|--------------|-----------|-------------|-----------------------|
| TIPO | ÁREA (m2) | VOLUME (m3) | VOLUME ACUMULADO (m3) |
| CORTE | 5.17 | 107.21 | 1556.37 |
| ATERRO | 0.00 | 0.00 | 0.00 |

11+0.00



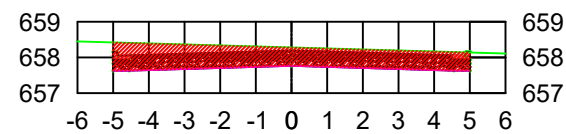
| EST.11+0.00 | | | |
|-------------|-----------|-------------|-----------------------|
| TIPO | ÁREA (m2) | VOLUME (m3) | VOLUME ACUMULADO (m3) |
| CORTE | 3.10 | 70.08 | 1149.38 |
| ATERRO | 0.00 | 0.00 | 0.00 |

12+0.00



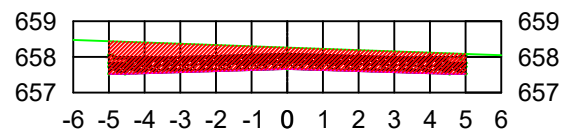
| EST.12+0.00 | | | |
|-------------|-----------|-------------|-----------------------|
| TIPO | ÁREA (m2) | VOLUME (m3) | VOLUME ACUMULADO (m3) |
| CORTE | 4.21 | 73.15 | 1222.52 |
| ATERRO | 0.00 | 0.00 | 0.00 |

13+0.00



| EST.13+0.00 | | | |
|-------------|-----------|-------------|-----------------------|
| TIPO | ÁREA (m2) | VOLUME (m3) | VOLUME ACUMULADO (m3) |
| CORTE | 5.86 | 100.74 | 1323.26 |
| ATERRO | 0.00 | 0.00 | 0.00 |

14+0.00



| EST.14+0.00 | | | |
|-------------|-----------|-------------|-----------------------|
| TIPO | ÁREA (m2) | VOLUME (m3) | VOLUME ACUMULADO (m3) |
| CORTE | 6.73 | 125.89 | 1449.15 |
| ATERRO | 0.00 | 0.00 | 0.00 |

| | | | | | | |
|------------------------------|-----------------------------------|--|---------------------------------------|--|---|---------------------------------|
| LEGENDA | | ASSUNTO: PROJETO DE TERRAPLENAGEM - SEÇÃO TIPO DE TERRAPLENAGEM | | | ASSOCIAÇÃO MATO-GROSSENSE DOS MUNICÍPIOS Coordenação de Projetos Adm. Neurilan Fraga | |
| SEÇÃO DE CORTE | SEÇÃO DE ATERRO | LOCAL DO ARQUIVO: TERRAPLENAGEM.DWG | AUTOR DO PROJETO: | | OBRA: INFRA-ESTRUTURA-PAVIMENTAÇÃO ASFÁLTICA | |
| ESCALA: SEM ESCALA | ART: 000000-0 | DATA DE ENTREGA: MAIO/2020 | DESENHO: EDUARDO C. SHIMBA JR. | | PROPRIETÁRIO/ CNPJ: SANTO ANTONIO DO LESTE - 04.217.362/0001-90 | |
| | REVISÃO: 1º - MAIO/2020 | | | | ENDEREÇO: AVENIDA BELO HORIZONTE | FOLHA Nº TR-09 |