

ASSOCIAÇÃO MATO-GROSSENSE DOS MUNICÍPIOS
Coordenação de Infraestrutura e Capacitação

Adm. Neurilan Fraga

PROJETO EXECUTIVO DE INFRAESTRUTURA URBANA
PAVIMENTAÇÃO ASFÁLTICA / DRENAGEM SUPERFICIAL / CALÇADA / SINALIZAÇÃO

Proprietário: Prefeitura Municipal de Santo Antônio do Leste - MT
CNPJ: 04.217.362/0001-90
Trecho: Ruas Diversas



VOLUME 2 - PROJETO DE EXECUÇÃO



ASSOCIAÇÃO MATO-GROSSENSE DOS MUNICÍPIOS
Coordenação de Infraestrutura e Capacitação

Adm. Neurilan Fraga

PROJETO EXECUTIVO DE INFRAESTRUTURA URBANA
PAVIMENTAÇÃO ASFÁLTICA / DRENAGEM SUPERFICIAL / CALÇADA / SINALIZAÇÃO

Proprietário: Prefeitura Municipal de Santo Antônio do Leste - MT
CNPJ: 04.217.362/0001-90
Trecho: Ruas Diversas

Elaboração : Associação Mato-grossense dos Municípios
Resp. Técnico: Eduardo C. Shimba Jr.
CREA/CONFEA: 1215690975




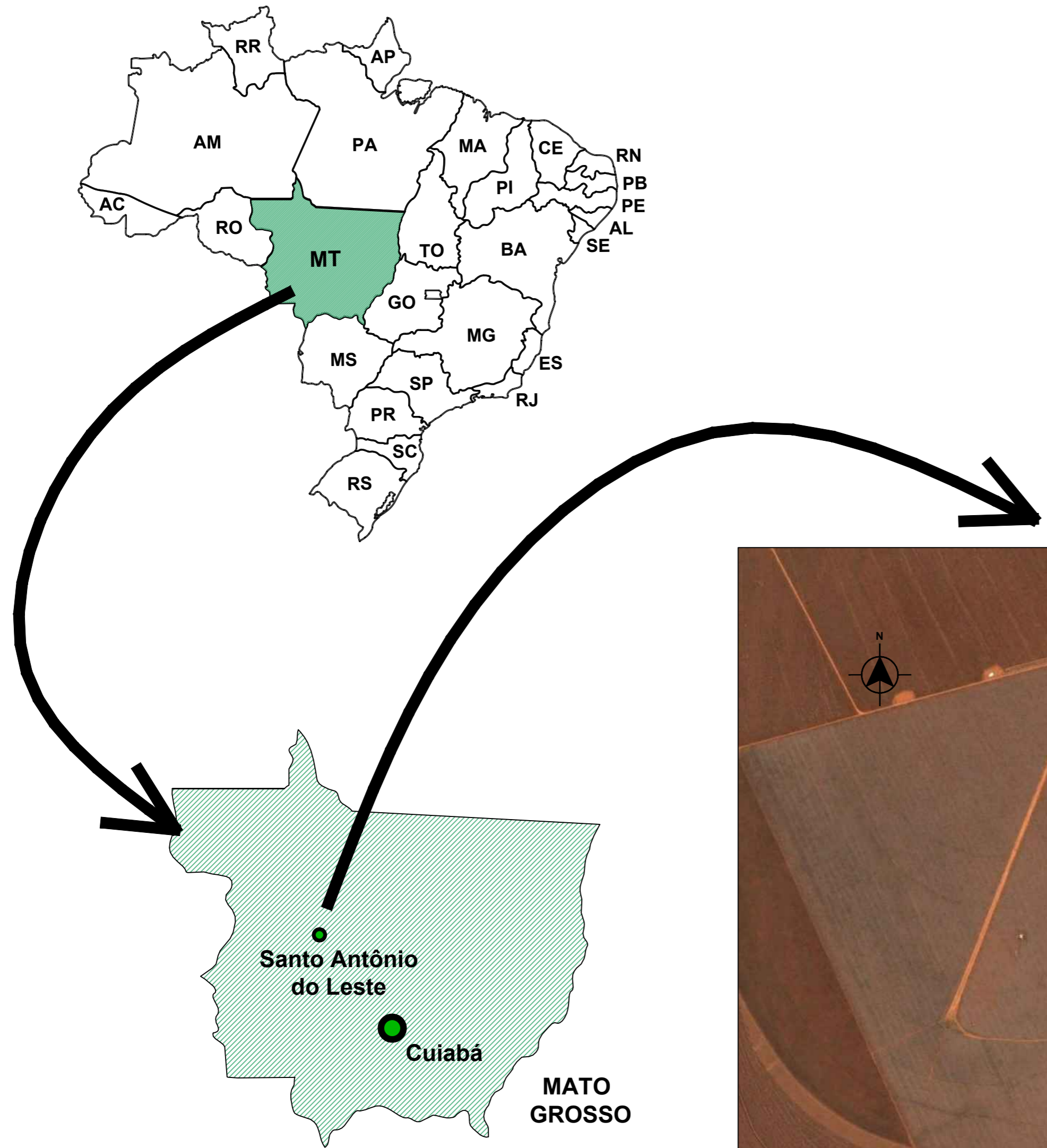
VOLUME 2 - PROJETO DE EXECUÇÃO








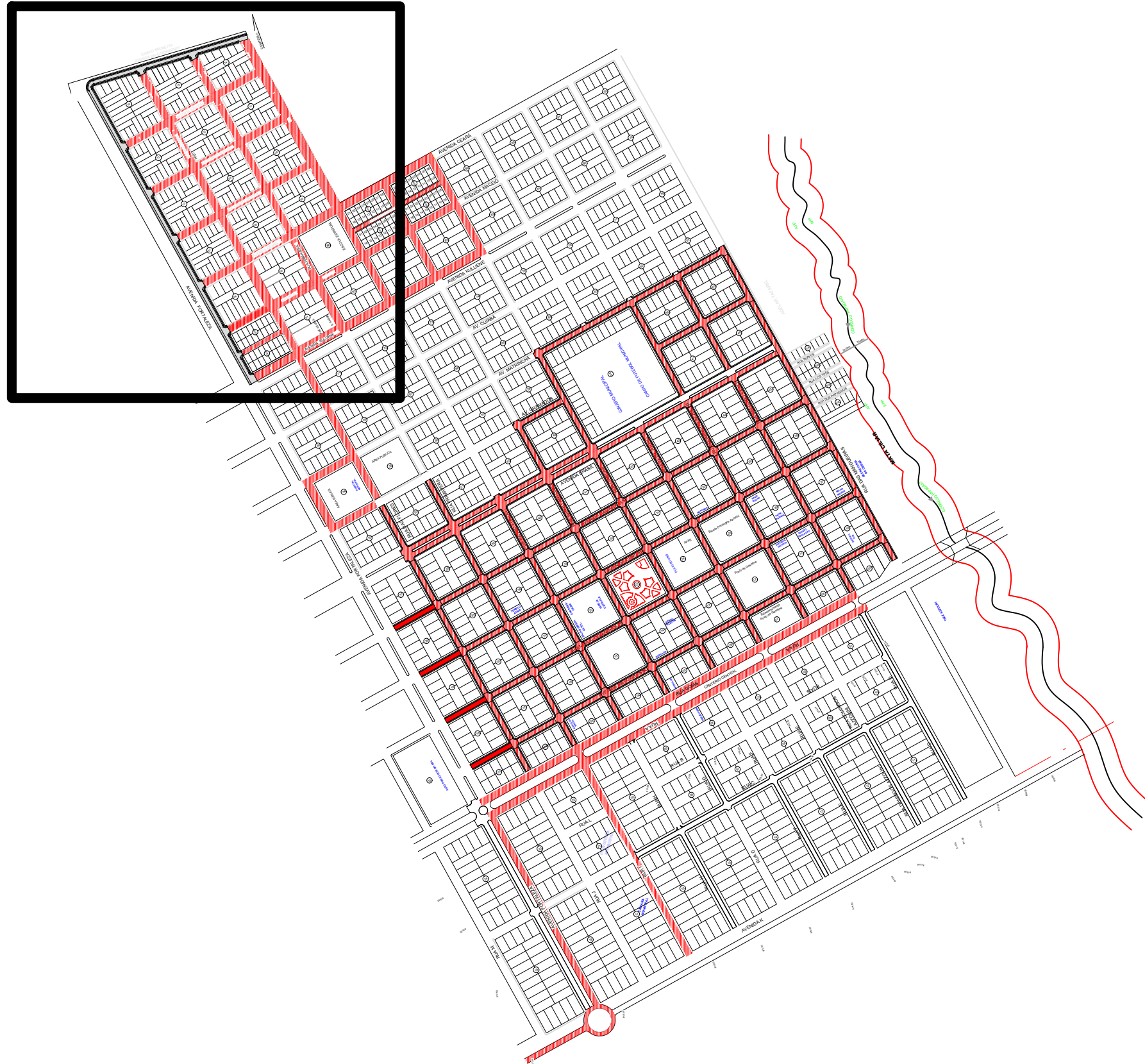
APRESENTAÇÃO

MAPA DE SITUAÇÃO



LEGENDA		ASSUNTO: MAPA DE LOCALIZAÇÃO			ASSOCIAÇÃO MATO-GROSSENSE DOS MUNICÍPIOS Coordenação de Projetos Adm. Neurilan Fraga	
 Ruas a Pavimentar		LOCAL DO ARQUIVO: APRESENTAÇÃO.DWG	AUTOR DO PROJETO:		OBRA: INFRA-ESTRUTURA-PAVIMENTAÇÃO ASFÁLTICA	
ESCALA: SEM ESCALA		ART: 000000-0	DATA DE ENTREGA: MARÇO/2020		PROPRIETÁRIO/CNPJ: Santo Antônio do Leste - 04.217.362/0001-90	
		REVISÃO: 1ª - MARÇO/2020	DESENHO: EDUARDO C. SHIMBA JR.		ENDEREÇO: DISTRITO SEDE - RUAS DIVERSAS	FOLHA Nº AP-02

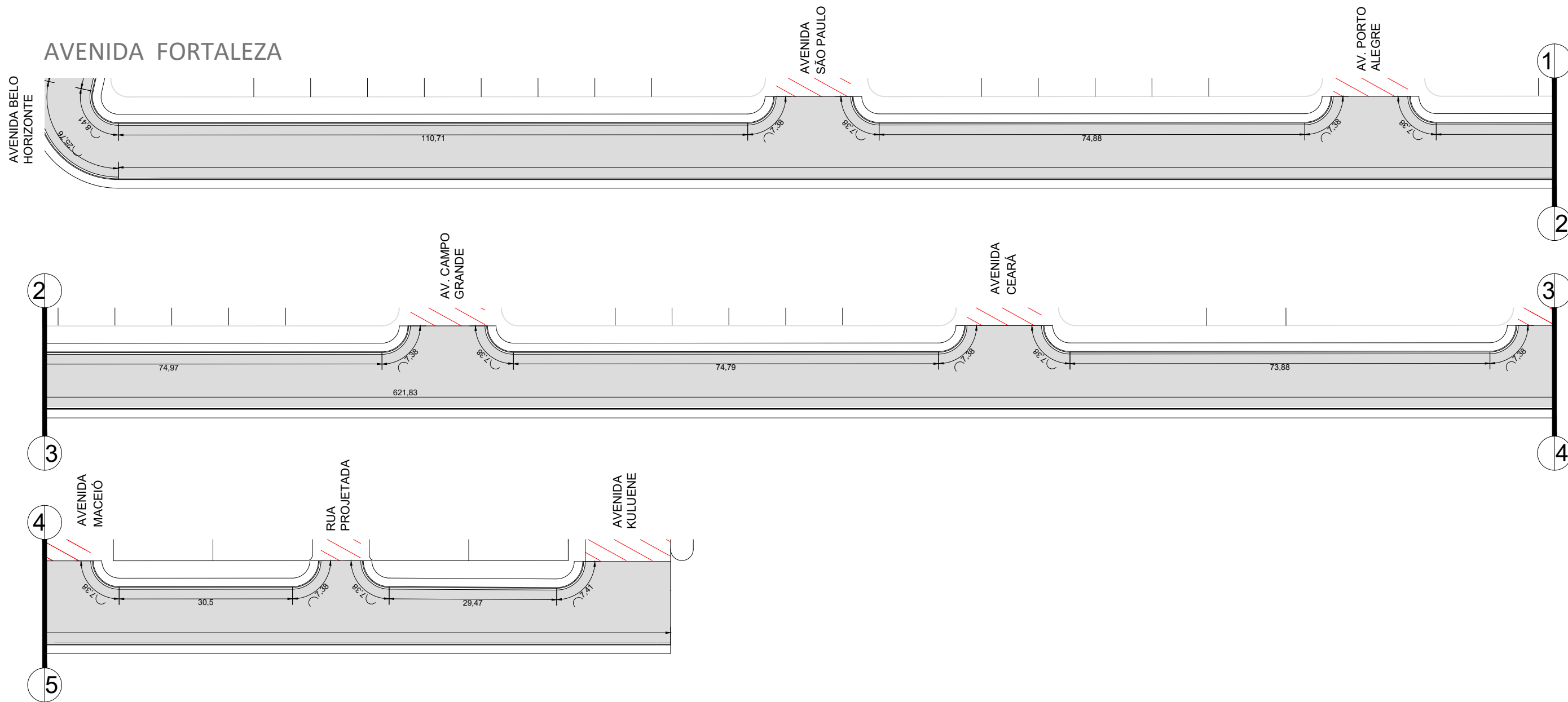
DREANGEM SUPERFICIAL



LEGENDA		ASSUNTO: MAPA DE LOCALIZAÇÃO				ASSOCIAÇÃO MATO-GROSSENSE DOS MUNICÍPIOS Coordenação de Projetos Adm. Neurilan Fraga	
RUAS A EXECUTAR MEIO-FIO SARJETA	LOCAL DO ARQUIVO: GEOMETRICO.DWG	AUTOR DO PROJETO:				OBRA:	INFRA-ESTRUTURA-PAVIMENTAÇÃO ASFÁLTICA
PAVIMENTO EXISTENTE	DATA DE ENTREGA: MAIO/2020			PROPRIETÁRIO/ CNPJ:	SANTO ANTONIO DO LESTE - 04.217.362/0001-90		
ESCALA: SEM ESCALA	ART: 000000-0	REVISÃO: 1º - MAIO/2020	DESENHO: EDUARDO C. SHIMBA JR.		ENDEREÇO:	SANTO ANTONIO DO LESTE - DISTRITO SEDE	FOLHA Nº DR-01



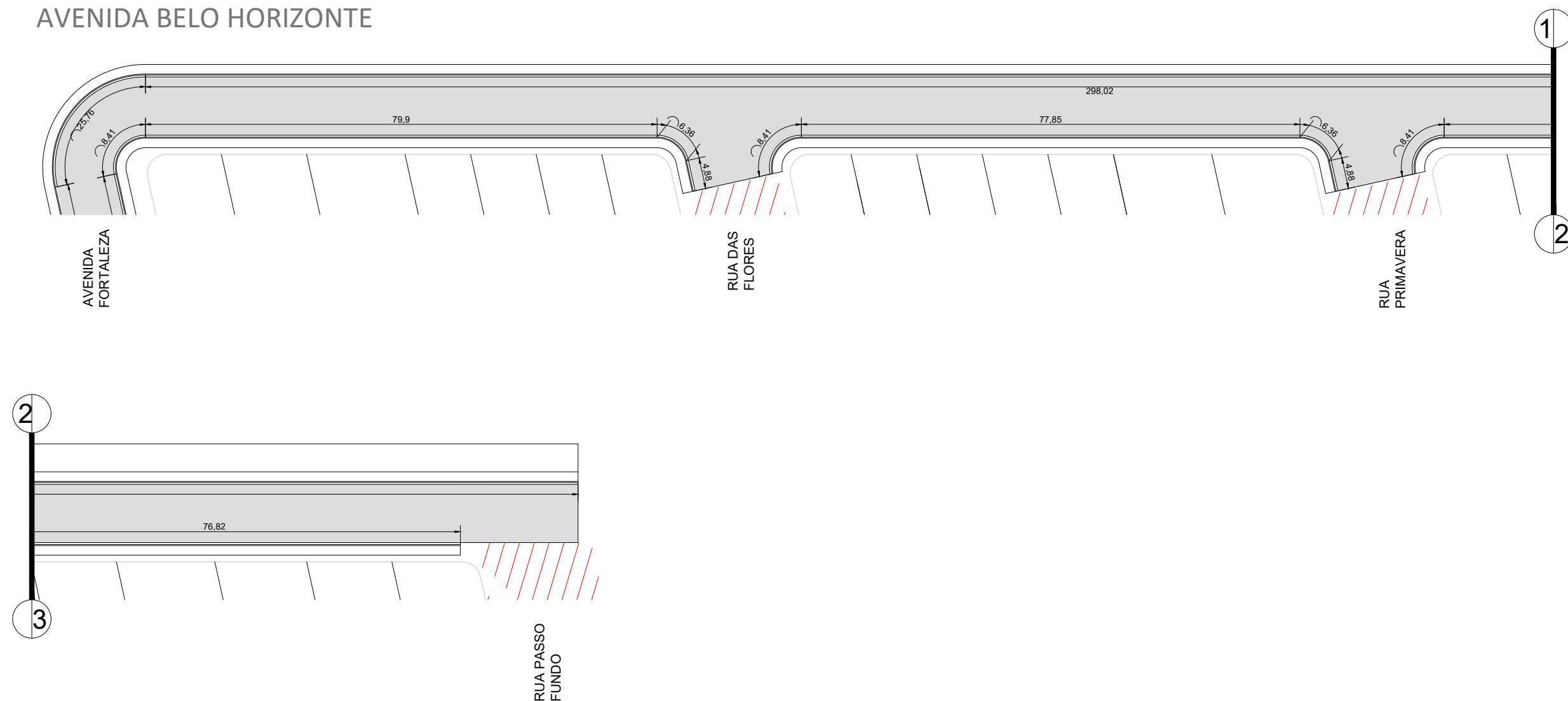
LEGENDA		ASSUNTO: MAPA DE LOCALIZAÇÃO			ASSOCIAÇÃO MATO-GROSSENSE DOS MUNICÍPIOS Coordenação de Projetos Adm. Neurilan Fraga		
Trechos a Executar Meio-fio e Sarjeta PAVIMENTO EXISTENTE	LOCAL DO ARQUIVO: GEOMETRICO.DWG DATA DE ENTREGA: MAIO/2020	AUTOR DO PROJETO:			OBRA:	INFRA-ESTRUTURA-PAVIMENTAÇÃO ASFÁLTICA	
ESCALA: SEM ESCALA	ART: 000000-0	REVISÃO: 1º - MAIO/2020	DESENHO: EDUARDO C. SHIMBA JR.		PROPRIETÁRIO/ CNPJ:	SANTO ANTONIO DO LESTE - 04.217.362/0001-90	
					ENDEREÇO:	SANTO ANTONIO DO LESTE - DISTRITO SEDE	FOLHA Nº DR-02



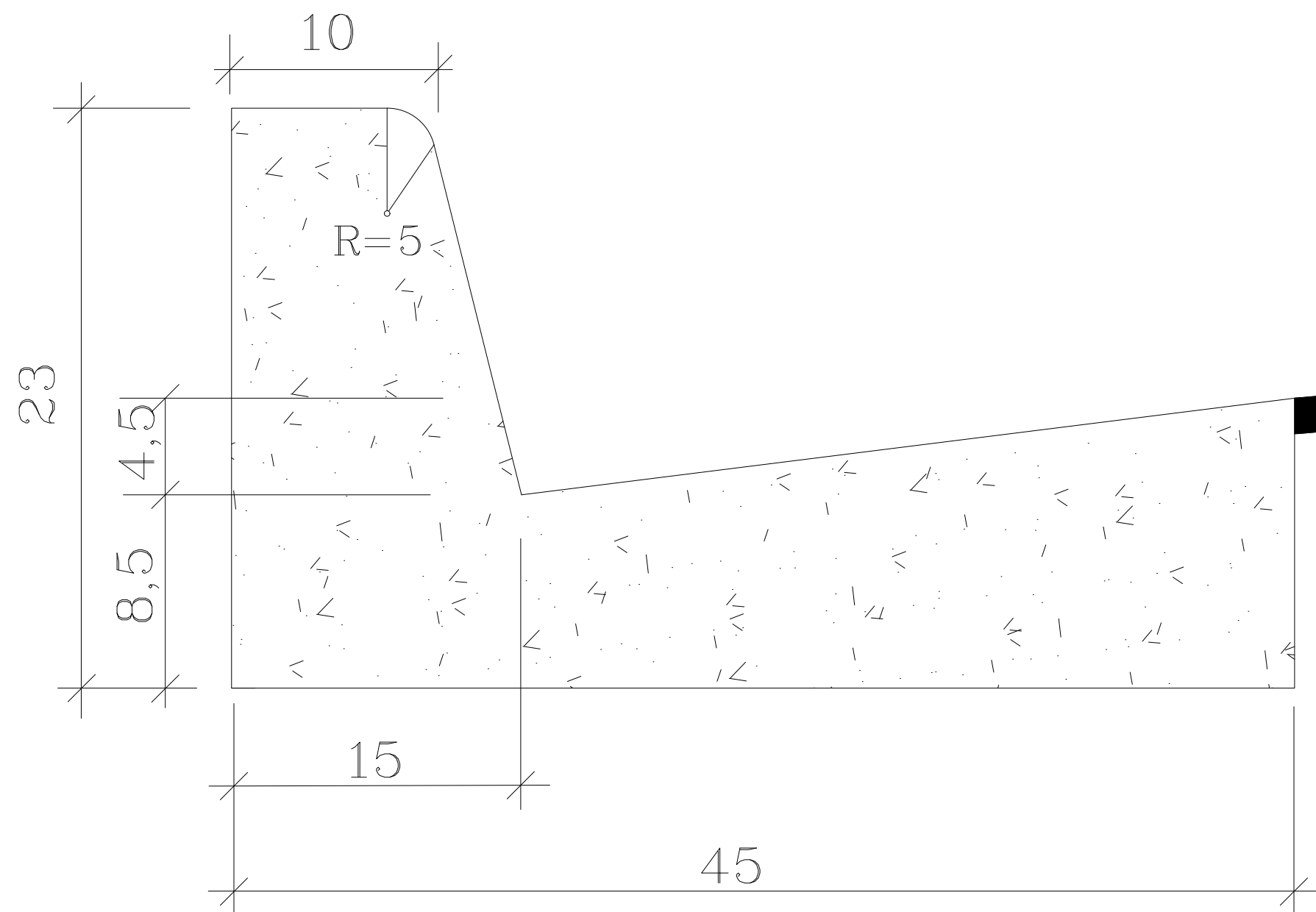
LEGENDA		ASSUNTO: MAPA DE LOCAÇÃO E EXTENÇÃO DE MEIO-FIO E SARJETA			ASSOCIAÇÃO MATO-GROSSENSE DOS MUNICÍPIOS Coordenação de Projetos Adm. Neurilan Fraga	
Trechos a Executar Meio-fio e Sarjeta PAVIMENTO EXISTENTE	LOCAL DO ARQUIVO: GEOMETRICO.DWG DATA DE ENTREGA: MAIO/2020	AUTOR DO PROJETO:			OBRA:	INFRA-ESTRUTURA-PAVIMENTAÇÃO ASFÁLTICA
ESCALA: SEM ESCALA	ART: 000000-0	REVISÃO: 1º - MAIO/2020	DESENHO: EDUARDO C. SHIMBA JR.		PROPRIETÁRIO/ CNPJ:	SANTO ANTONIO DO LESTE - 04.217.362/0001-90
ENDEREÇO: AVENIDA FORTALEZA						FOLHA Nº DR-03



AVENIDA BELO HORIZONTE



LEGENDA		ASSUNTO: MAPA DE LOCAÇÃO E EXTENÇÃO DE MEIO-FIO E SARJETA		 ASSOCIAÇÃO MATO-GROSSENSE DOS MUNICÍPIOS Coordenação de Projetos Adm. Neurilan Fraga	OBRA: INFRA-ESTRUTURA-PAVIMENTAÇÃO ASFÁLTICA
■ Trechos a Executar Meio-fio e Sarjeta ■ PAVIMENTO EXISTENTE	LOCAL DO ARQUIVO: GEOMETRICO.DWG DATA DE ENTREGA: MAIO/2020	AUTOR DO PROJETO:			PROPRIETÁRIO/ CNPJ: SANTO ANTONIO DO LESTE - 04.217.362/0001-90
ESCALA: SEM ESCALA	ART: 000000-0	REVISÃO: 1º - MAIO/2020	DESENHO: EDUARDO C. SHIMBA JR.	 INSTITUTO ASSISTENCIAL DE DESENVOLVIMENTO	ENDEREÇO: AVENIDA BELO HORIZONTE
					FOLHA Nº DR-04



PAVIMENTO

DETALHE DO MEIO FIO E SARJETA

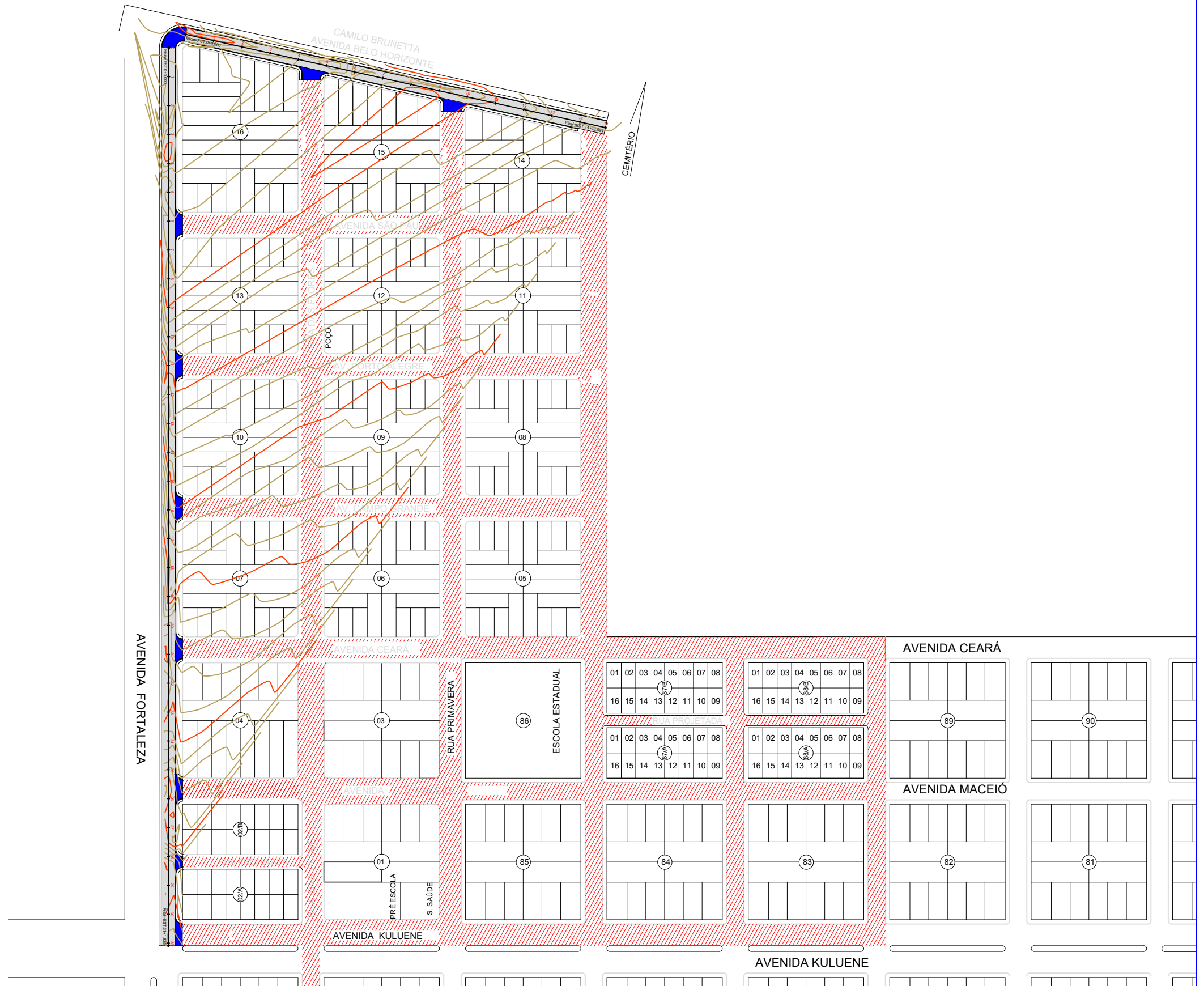
CONSUMO MÉDIO	
AREIA MÉDIA	0.015m³/m
CONCRETO USINADO	0.063m³/m
ARGAMASSA	0.003m³/m

OBSERVAÇÕES

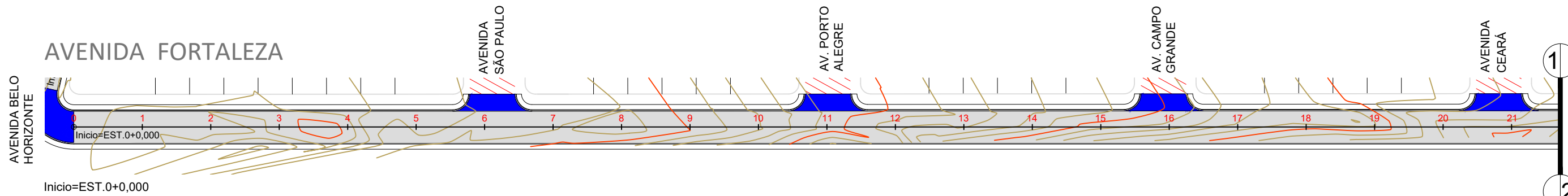
- 1-Dimensões em Cm
- 2-Em geral os meio fios serão moldados "in loco" por extrusão (formas deslizantes)
- 3-As quantidades de formas indicadas aplicam-se ao caso de meios-fios moldados "in loco" por processo convencional.

LEGENDA		ASSUNTO: DETALHE DE MEIO-FIO E SARJETA				ASSOCIAÇÃO MATO-GROSSENSE DOS MUNICÍPIOS Coordenação de Projetos Adm. Neurilan Fraga		
		LOCAL DO ARQUIVO: GEOMETRICO.DWG	AUTOR DO PROJETO: Eduardo C. Shimba Jr. Engenheiro Civil CREA - 1215690975			OBRA: INFRA-ESTRUTURA-PAVIMENTAÇÃO ASFÁLTICA		
		DATA DE ENTREGA: MAIO/2020				PROPRIETÁRIO/ CNPJ: SANTO ANTONIO DO LESTE - 04.217.362/0001-90		
ESCALA: SEM ESCALA	ART: 000000-0	REVISÃO: 1º - MAIO/2020	DESENHO: EDUARDO C. SHIMBA JR.			ENDEREÇO: SANTO ANTONIO DO LESTE - DISTRITO SEDE	FOLHA Nº DR-05	

GEOMÉTRICO

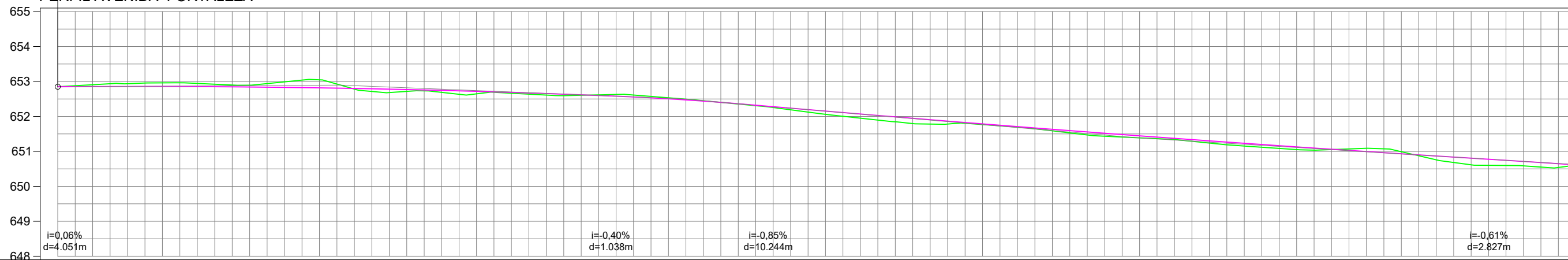


LEGENDA		ASSUNTO: MAPA DE LOCALIZAÇÃO		 ASSOCIAÇÃO MATO-GROSSENSE DOS MUNICÍPIOS Coordenação de Projetos Adm. Neurilan Fraga	
<p>■ Trecho a receber Tratamento Superficial Duplo - TSD <small>*As coordenadas encontram-se em planilha anexa.</small></p> <p>■ LIMPA-RODAS E EMBOCADURAS</p> <p>▨ PAVIMENTO EXISTENTE</p>	<p>LOCAL DO ARQUIVO: GEOMETRICO.DWG</p> <p>AUTOR DO PROJETO:</p>	<p>LOCAL DO ARQUIVO: GEOMETRICO.DWG</p> <p>DATA DE ENTREGA: MAIO/2020</p>	<p>OBRA: INFRA-ESTRUTURA-PAVIMENTAÇÃO ASFÁLTICA</p> <p>PROPRIETÁRIO/ CNPJ: SANTO ANTÔNIO DO LESTE - 04.217.362/0001-90</p>		
<p>ESCALA: SEM ESCALA</p> <p>ART: 000000-0</p>	<p>REVISÃO: 1º - MAIO/2020</p>	<p>DESENHO: EDUARDO C. SHIMBA JR.</p>	<p>ENDEREÇO: SANTO ANTÔNIO DO LESTE - DISTRITO SEDE</p>	<p>FOLHA Nº PG-02</p>	



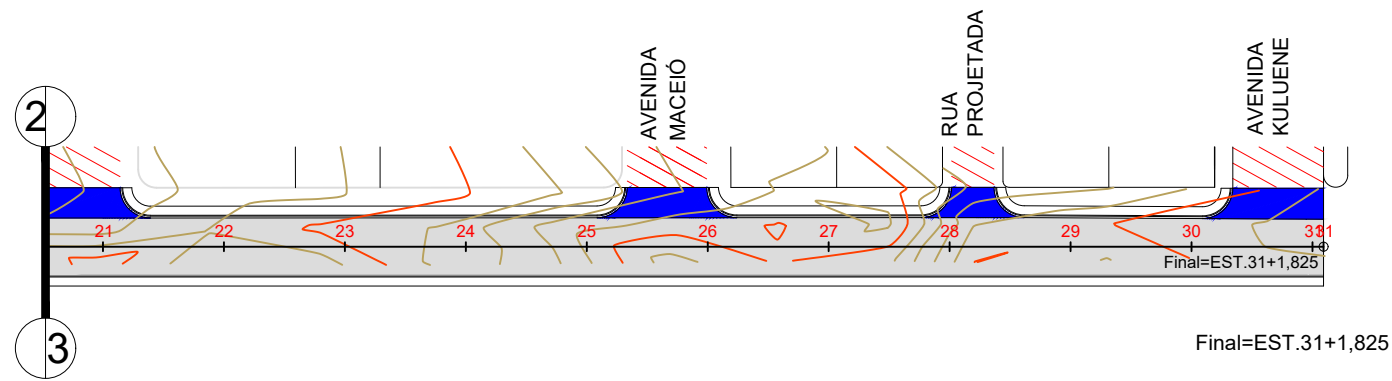
Início=EST.0+0,000

PERFIL AVENIDA FORTALEZA

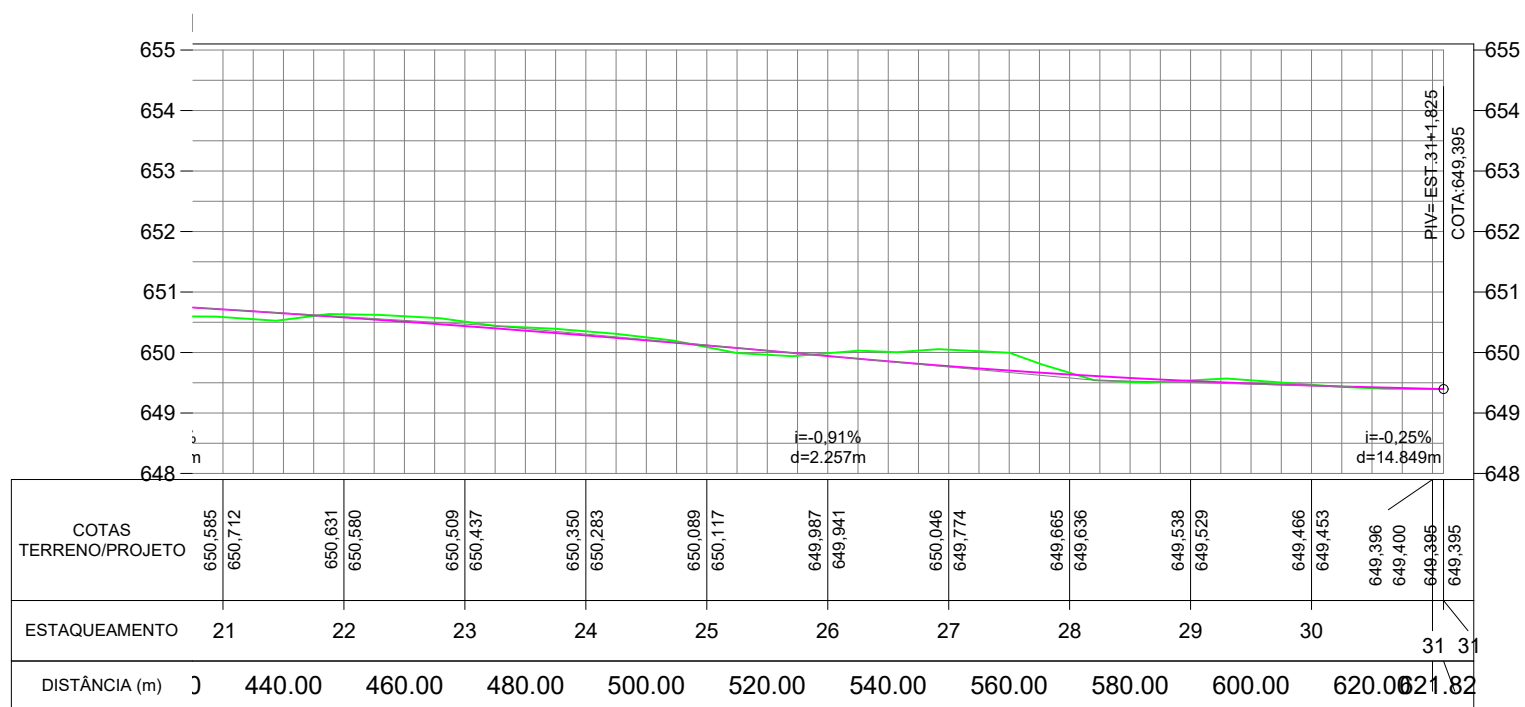


COTAS TERRENO/PROJETO	652,849	652,849	652,936	652,857	652,945	652,853	652,939	652,837	652,925	652,809	652,717	652,770	652,646	652,718	652,611	652,654	652,628	652,579	652,493	652,473	652,308	652,322	652,060	652,152	651,846	651,986	651,804	651,825	651,648	651,669	651,434	651,518	651,340	651,372	651,153	651,231	651,035	651,094	651,073	650,963	650,682	650,836	650,585	650,712
ESTAQUEAMENTO	0	1	2	3	4	5	6	7	8	9	10	11	12	13	14	15	16	17	18	19	20	21																						
DISTÂNCIA (m)	20,00	40,00	60,00	80,00	100,00	120,00	140,00	160,00	180,00	200,00	220,00	240,00	260,00	280,00	300,00	320,00	340,00	360,00	380,00	400,00	420,00	440,00																						

LEGENDA		ASSUNTO: PERFIL LOGITUDINAL			ASSOCIAÇÃO MATO-GROSSENSE DOS MUNICÍPIOS Coordenação de Projetos Adm. Neurilan Fraga	
LINHA DE TERRENO (PERFIL) LINHA DE PROJETO (PERFIL) LIMPA-RODAS E EMOCADURAS PAVIMENTO EXISTENTE	LOCAL DO ARQUIVO: GEOMETRICO.DWG AUTOR DO PROJETO:	DADOS: EXECUÇÃO DE PAVIMENTO DO TIPO TSD EXTENSÃO: 621,82 m LARGURA DA VIA: 9,10 m ÁREA A PAVIMENTAR: 5.658,562 m ² DESENHO: EDUARDO C. SHIMBA JR.	COORDENADAS: INICIO: 14°47'47.13"S 53°37'6.93"O FINAL: 14°48'0.72"S 53°36'59.36"O		OBRA: INFRA-ESTRUTURA-PAVIMENTAÇÃO ASFÁLTICA PROPRIETÁRIO/ CNPJ: SANTO ANTÔNIO DO LESTE - 04.217.362/0001-90 ENDEREÇO: AVENIDA FORTALEZA	FOLHA Nº PG-03
ESCALA: HOR. 1:1.000 VERT. 1:100	ART: 000000-0					

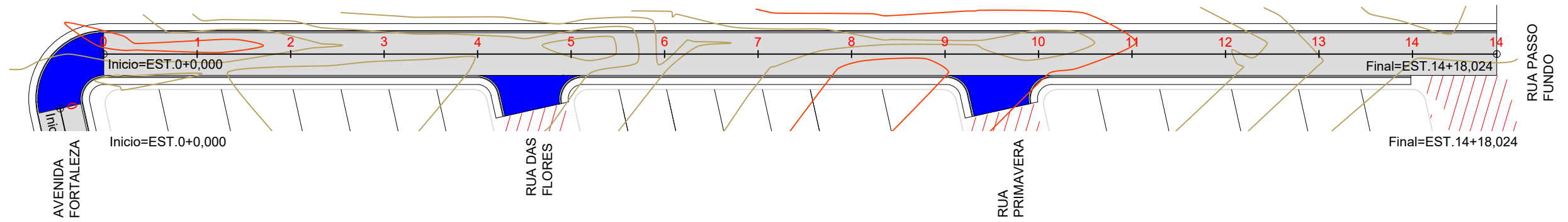


Final=EST.31+1,825

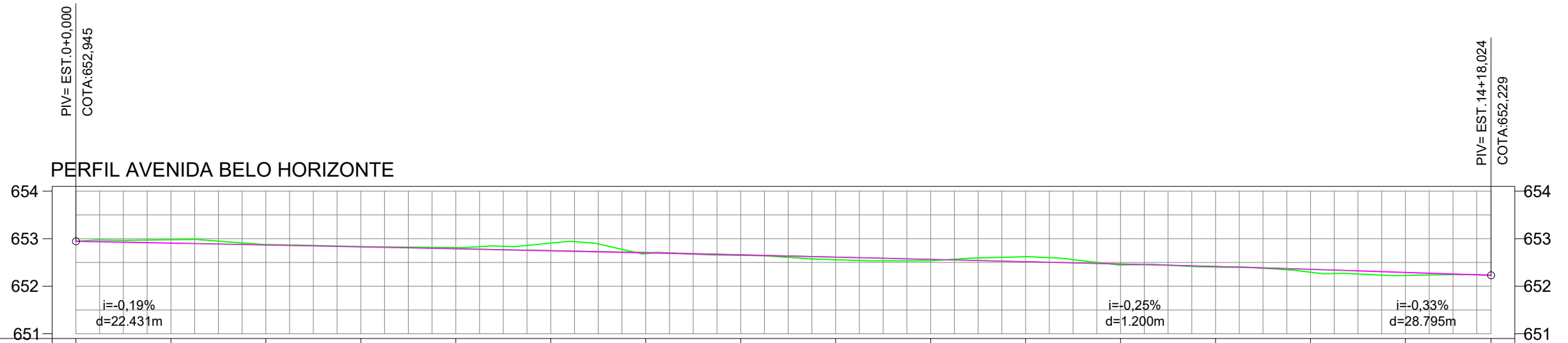


LEGENDA		ASSUNTO: PERFIL LOGITUDINAL		 ASSOCIAÇÃO MATO-GROSSENSE DOS MUNICÍPIOS Coordenação de Projetos Adm. Neurilan Fraga	OBRA: INFRA-ESTRUTURA-PAVIMENTAÇÃO ASFÁLTICA	
LINHA DE TERRENO (PERFIL) LINHA DE PROJETO (PERFIL) LIMPA-RODAS E EMBOCADURAS PAVIMENTO EXISTENTE	LOCAL DO ARQUIVO: GEOMETRICO.DWG AUTOR DO PROJETO:	DADOS: EXECUÇÃO DE PAVIMENTO DO TIPO TSD EXTENSÃO: 621,82 m LARGURA DA VIA: 9,10 m ÁREA A PAVIMENTAR: 5.658,562 m² DESENHO: EDUARDO C. SHIMBA JR.	COORDENADAS: INICIO: 14°47'47.13"S 53°37'6.93"O FINAL: 14°48'0.72"S 53°36'59.36"O		PROPRIETÁRIO/ CNPJ: SANTO ANTÔNIO DO LESTE - 04.217.362/0001-90	ENDEREÇO: AVENIDA FORTALEZA
ESCALA: HOR. 1:1.000 VERT. 1:100	ART: 000000-0					

AVENIDA BELO HORIZONTE

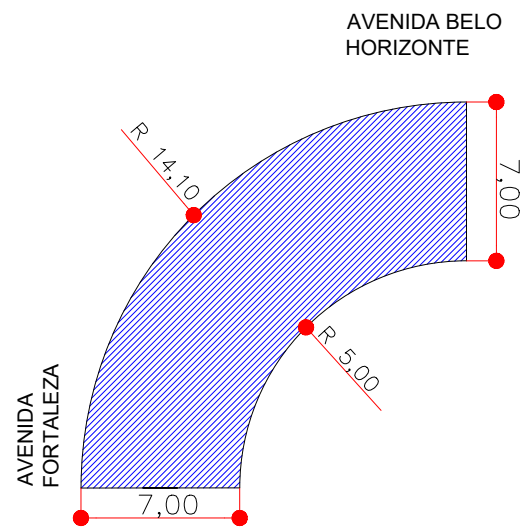


PERFIL AVENIDA BELO HORIZONTE

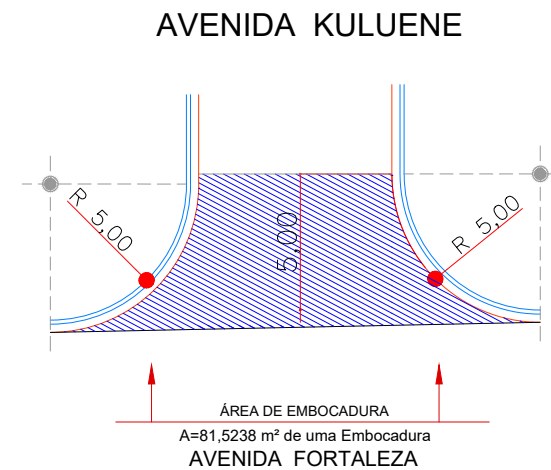
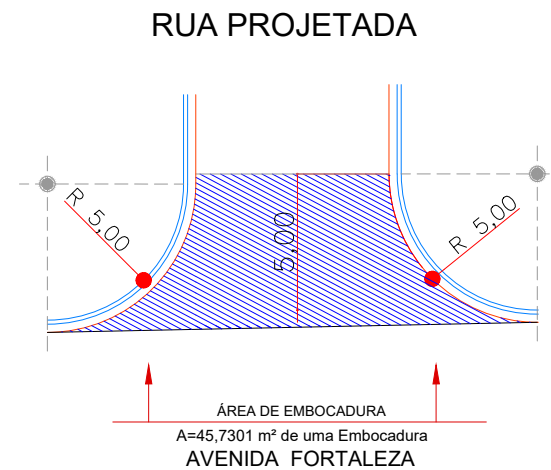
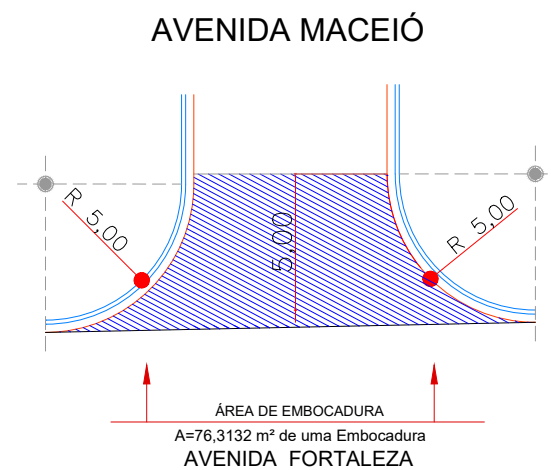
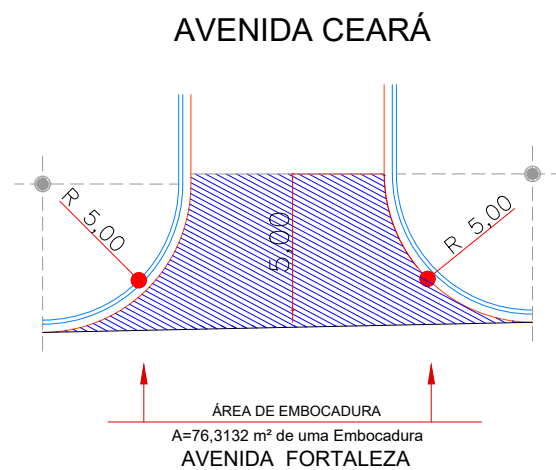
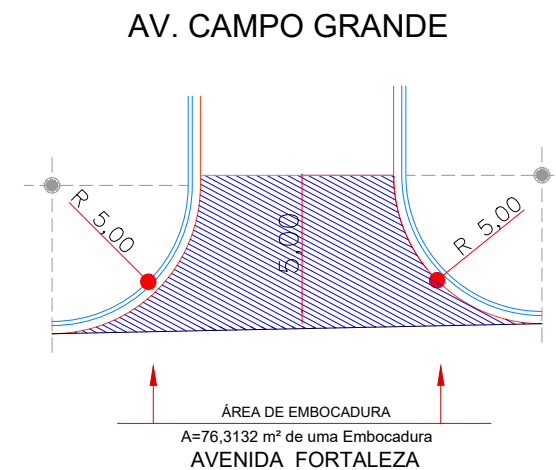
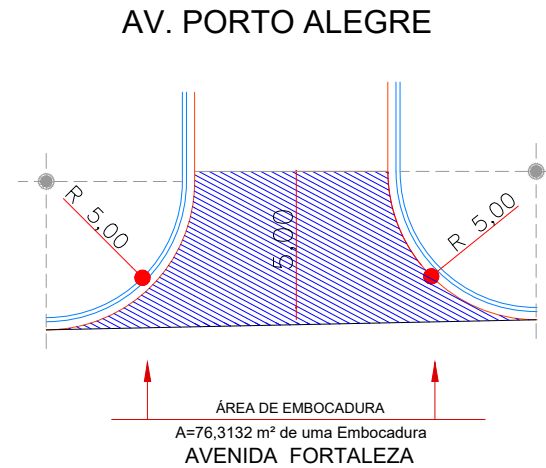


COTAS TERRENO/PROJETO	652,945	652,945	652,978	652,907	652,876	652,869	652,833	652,829	652,811	652,788	652,906	652,746	652,684	652,702	652,651	652,658	652,557	652,612	652,536	652,565	652,621	652,517	652,448	652,468	652,404	652,415	652,295	652,356	652,227	652,290	652,229	652,229	
ESTAQUEAMENTO	0	1	2	3	4	5	6	7	8	9	10	11	12	13	14	14	14	14	14	14	14	14	14	14	14	14	14	14	14	14	14	14	
DISTÂNCIA (m)		20,00	40,00	60,00	80,00	100,00	120,00	140,00	160,00	180,00	200,00	220,00	240,00	260,00	280,00	298,02																	

LEGENDA		ASSUNTO: PERFIL LOGITUDINAL			ASSOCIAÇÃO MATO-GROSSENSE DOS MUNICÍPIOS Coordenação de Projetos Adm. Neurilan Fraga	
LINHA DE TERRENO (PERFIL) LINHA DE PROJETO (PERFIL) LIMPA-RODAS E EMBOCADURAS PAVIMENTO EXISTENTE	LOCAL DO ARQUIVO: GEOMETRICO.DWG AUTOR DO PROJETO:	DADOS: EXECUÇÃO DE PAVIMENTO DO TIPO TSD EXTENSÃO: 298,02 m LARGURA DA VIA: 9,10 m ÁREA A PAVIMENTAR: 2.711,982 m ² DESENHO: EDUARDO C. SHIMBA JR.	COORDENADAS: INICIO: 14°47'46,77"S 53°37'6,76"O FINAL: 14°47'42,73"S 53°36'59,15"O		OBRA: INFRA-ESTRUTURA-PAVIMENTAÇÃO ASFÁLTICA PROPRIETÁRIO/ CNPJ: SANTO ANTÔNIO DO LESTE - 04.217.362/0001-90 ENDEREÇO: AVENIDA BELO HORIZONTE	FOLHA Nº PG-05
ESCALA: HOR. 1:1.000 VERT. 1:100	ART: 000000-0					

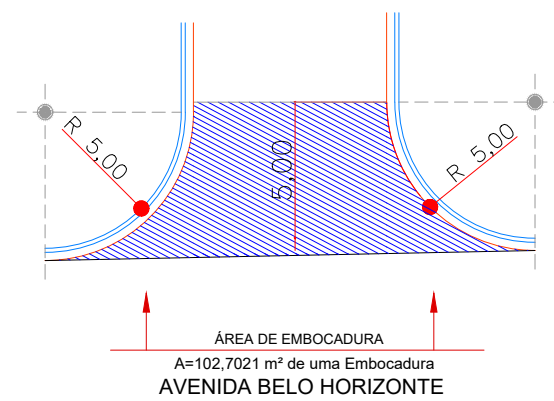


ÁREA DE EMBOCADURA
A=155,4897m² de uma Embocadura
AVENIDA FORTALEZA

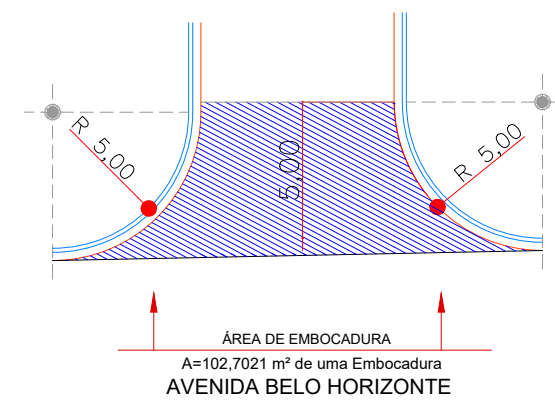



LEGENDA		ASSUNTO: DETALHE DE LIMPA-RODAS E EMBOCADURAS		 AMM SITE: www.amm.org.br E-MAIL: centraldeprojetoamm@gmail.com	ASSOCIAÇÃO MATO-GROSSENSE DOS MUNICÍPIOS Coordenação de Projetos Adm. Neurilan Fraga		
		LOCAL DO ARQUIVO: GEOMETRICO.DWG	AUTOR DO PROJETO:		OBRA:	INFRA-ESTRUTURA-PAVIMENTAÇÃO ASFÁLTICA	
		DATA DE ENTREGA: MAIO/2020		 IAD INSTITUTO ASSISTENCIAL DE DESENVOLVIMENTO	PROPRIETÁRIO/ CNPJ:	SANTO ANTÔNIO DO LESTE - 04.217.362/0001-90	
ESCALA: SEM ESCALA	ART: 000000-0	REVISÃO: 1º - MAIO/2020	DESENHO: EDUARDO C. SHIMBA JR.		ENDEREÇO:	SANTO ANTÔNIO DO LESTE - DISTRITO SEDE	
							FOLHA Nº PG-06

RUA DAS FLORES

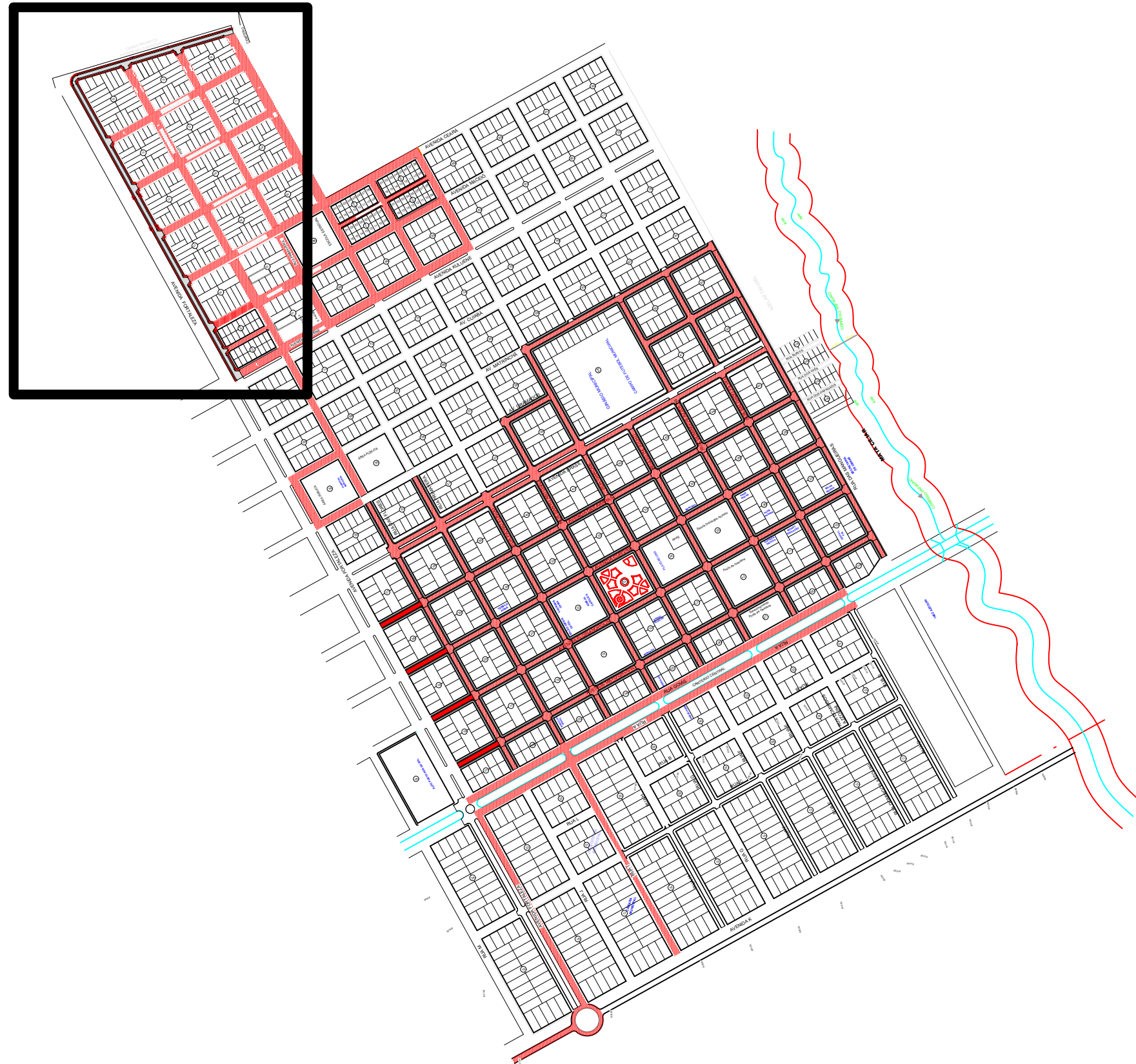





RUA PRIMAVERA



LEGENDA		ASSUNTO: DETALHE DE LIMPA-RODAS E EMBOCADURAS			ASSOCIAÇÃO MATO-GROSSENSE DOS MUNICÍPIOS Coordenação de Projetos Adm. Neurilan Fraga		
		LOCAL DO ARQUIVO: GEOMETRICO.DWG	AUTOR DO PROJETO:		OBRA:	INFRA-ESTRUTURA-PAVIMENTAÇÃO ASFÁLTICA	
		DATA DE ENTREGA: MAIO/2020			PROPRIETÁRIO/ CNPJ:	SANTO ANTÔNIO DO LESTE - 04.217.362/0001-90	
ESCALA: SEM ESCALA	ART: 000000-0	REVISÃO: 1º - MAIO/2020	DESENHO: EDUARDO C. SHIMBA JR.	IAD INSTITUTO ASSISTENCIAL DE DESENVOLVIMENTO	ENDEREÇO:	SANTO ANTÔNIO DO LESTE - DISTRITO SEDE	FOLHA Nº PG-07

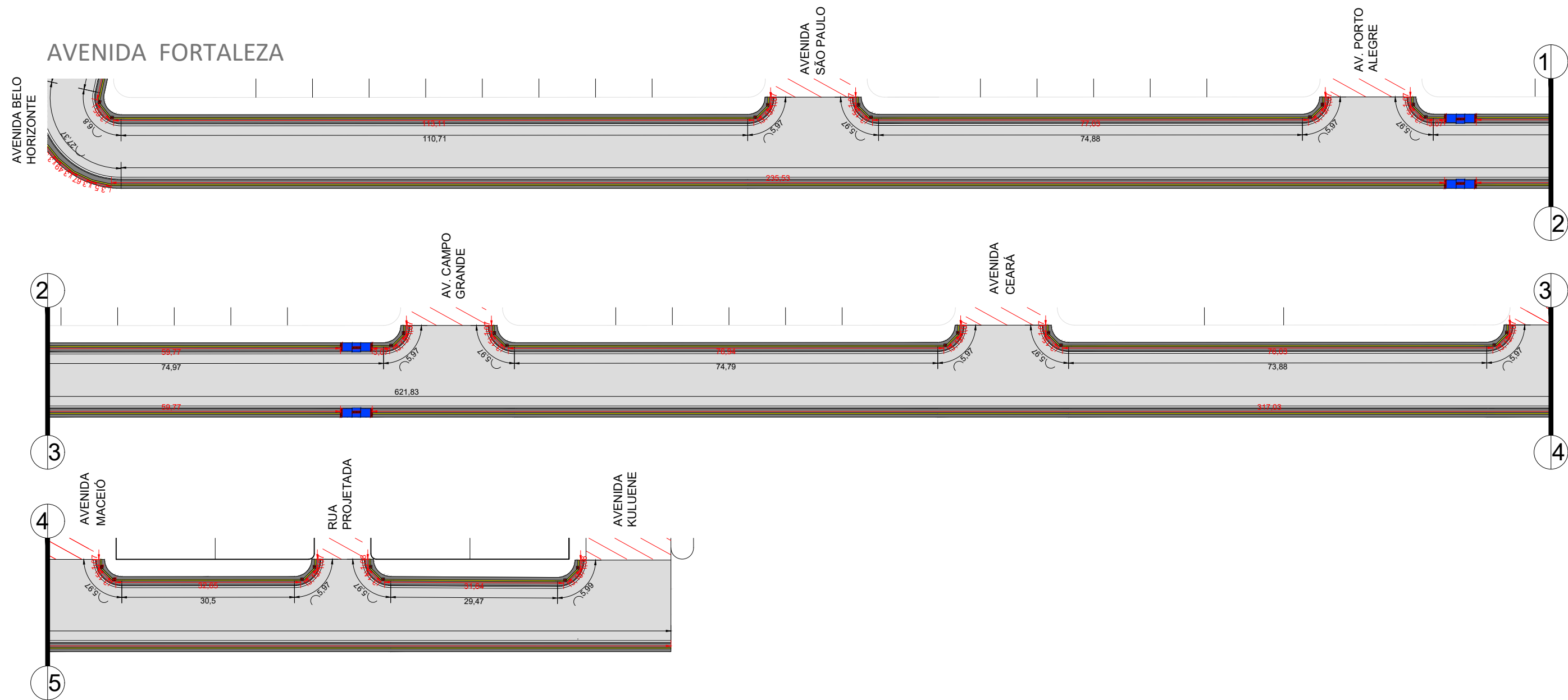
PROJETO DE PASSEIO PÚBLICO



LEGENDA		ASSUNTO: MAPA DE LOCALIZAÇÃO		 ASSOCIAÇÃO MATO-GROSSENSE DOS MUNICÍPIOS Coordenação de Projetos Adm. Neurilan Fraga	
 RUAS A EXECUTAR PASSEIO PÚBLICO  PAVIMENTO EXISTENTE	LOCAL DO ARQUIVO: GEOMETRICO.DWG AUTOR DO PROJETO: Eduardo C. Shimba Jr. Engenheiro Civil CREA - 1215690975	OBRA: INFRA-ESTRUTURA-PAVIMENTAÇÃO ASFÁLTICA	PROPRIETÁRIO/ CNPJ: SANTO ANTÔNIO DO LESTE - 04.217.362/0001-90		
ESCALA: SEM ESCALA ART: 000000-0	DATA DE ENTREGA: MARÇO/2020 REVISÃO: 1º - MARÇO/2020	DESENHO: EDUARDO C. SHIMBA JR.	ENDEREÇO: SANTO ANTÔNIO DO LESTE - DIVERSAS RUAS	FOLHA Nº 0C-01	

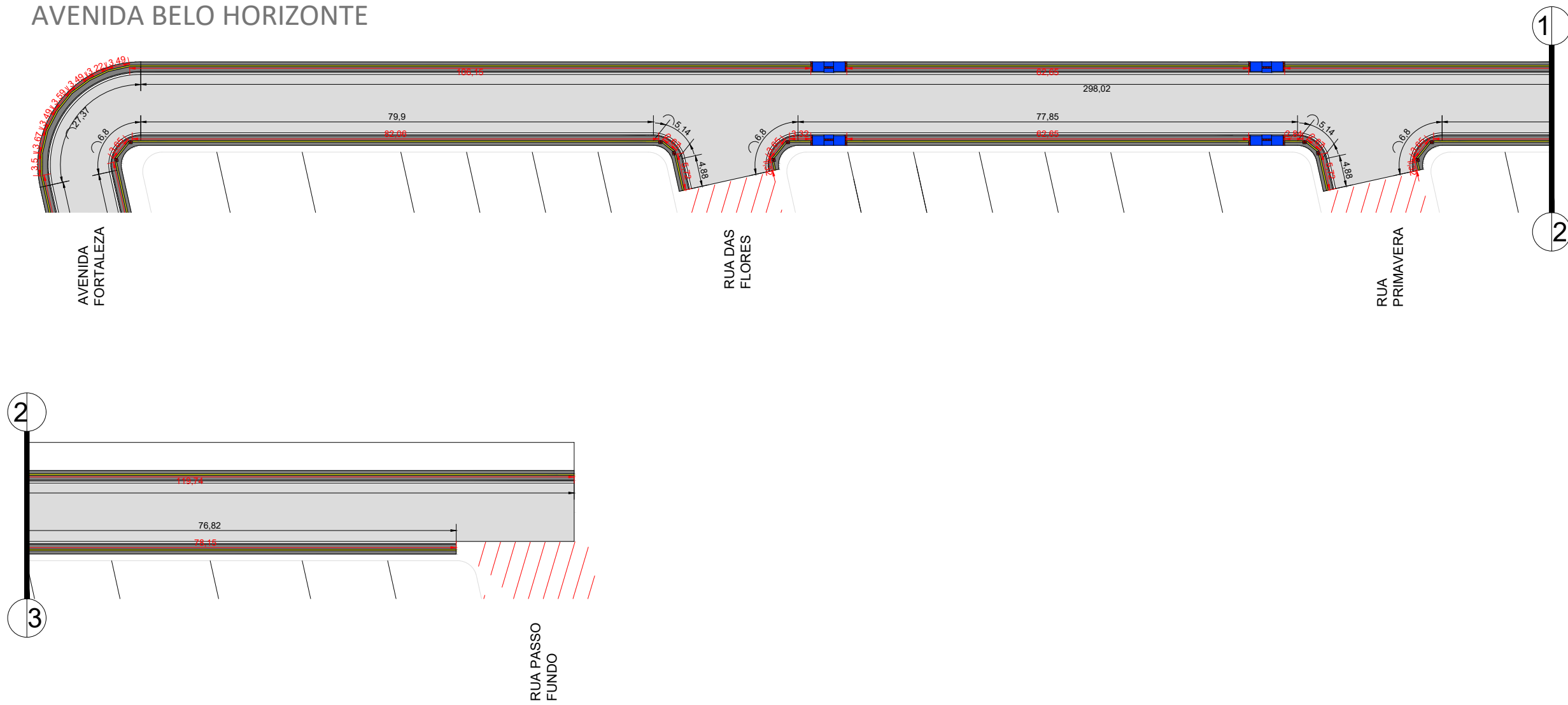


LEGENDA		ASSUNTO: MAPA DE LOCALIZAÇÃO			ASSOCIAÇÃO MATO-GROSSENSE DOS MUNICÍPIOS Coordenação de Projetos Adm. Neurilan Fraga	
<p>■ Ruas a Executar Passeio Público *As coordenadas encontram-se em planilha anexa.</p> <p>▨ PAVIMENTO EXISTENTE</p>	<p>LOCAL DO ARQUIVO: GEOMETRICO.DWG</p> <p>AUTOR DO PROJETO:</p>	<p>LOCAL DO ARQUIVO: GEOMETRICO.DWG</p> <p>DATA DE ENTREGA: MARÇO/2020</p>	<p>OBRA: INFRA-ESTRUTURA-PAVIMENTAÇÃO ASFÁLTICA</p> <p>PROPRIETÁRIO/ CNPJ: SANTO ANTÔNIO DO LESTE - 04.217.362/0001-90</p>		<p>OBRA: INFRA-ESTRUTURA-PAVIMENTAÇÃO ASFÁLTICA</p> <p>PROPRIETÁRIO/ CNPJ: SANTO ANTÔNIO DO LESTE - 04.217.362/0001-90</p>	
<p>ESCALA: SEM ESCALA</p>	<p>ART: 000000-0</p>	<p>REVISÃO: 1º - MARÇO/2020</p>	<p>DESENHO: EDUARDO C. SHIMBA JR.</p>		<p>ENDEREÇO: SANTO ANTÔNIO DO LESTE - DIVERSAS RUAS</p>	<p>FOLHA Nº 0C-02</p>



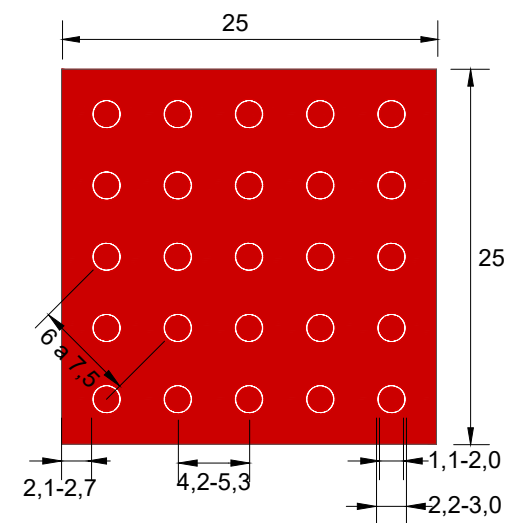
LEGENDA PISO TÁTIL DIRECIONAL PISO TÁTIL DE ALERTA CALÇADA DE CONCRETO COTA DE PISO TÁTIL COTA DE CALÇADAS RAMPA DE ACESSIBILIDADE	ASSUNTO: MAPA DE LOCAÇÃO E EXTENÇÃO DO PASSEIO PÚBLICO E PISO TÁTIL		 ASSOCIAÇÃO MATO-GROSSENSE DOS MUNICÍPIOS Coordenação de Projetos Adm. Neurilan Fraga	OBRA: INFRA-ESTRUTURA-PAVIMENTAÇÃO ASFÁLTICA PROPRIETÁRIO/ CNPJ: SANTO ANTÔNIO DO LESTE - 04.217.362/0001-90 ENDEREÇO: AVENIDA FORTALEZA	FOLHA Nº 0C-03
	LOCAL DO ARQUIVO: GEOMETRICO.DWG DATA DE ENTREGA: MARÇO/2020 REVISÃO: 1º - MARÇO/2020	AUTOR DO PROJETO: DESENHO: EDUARDO C. SHIMBA JR.			

AVENIDA BELO HORIZONTE



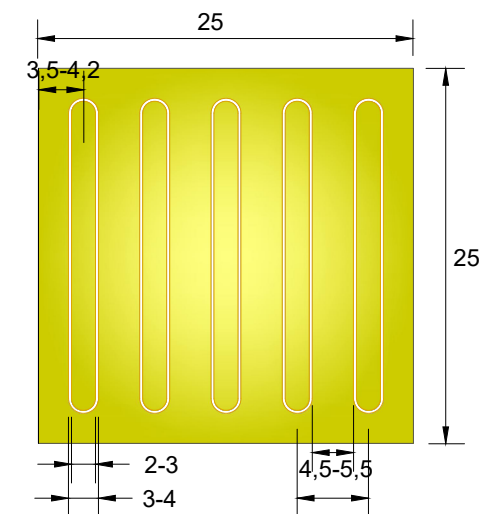
LEGENDA PISO TÁTIL DIRECIONAL PISO TÁTIL DE ALERTA CALÇADA DE CONCRETO COTA DE PISO TÁTIL COTA DE CALÇADAS RAMPA DE ACESSIBILIDADE	ASSUNTO: MAPA DE LOCAÇÃO E EXTENÇÃO DO PASSEIO PÚBLICO E PISO TÁTIL		 ASSOCIAÇÃO MATO-GROSSENSE DOS MUNICÍPIOS Coordenação de Projetos Adm. Neurilan Fraga	OBRA: INFRA-ESTRUTURA-PAVIMENTAÇÃO ASFÁLTICA	
	LOCAL DO ARQUIVO: GEOMETRICO.DWG	AUTOR DO PROJETO:		PROPRIETÁRIO/ CNPJ:	SANTO ANTÔNIO DO LESTE - 04.217.362/0001-90
DATA DE ENTREGA: MARÇO/2020	REVISÃO: 1º - MARÇO/2020	DESENHO: EDUARDO C. SHIMBA JR.	ENDEREÇO: AVENIDA FORTALEZA	FOLHA Nº OC-04	

PISO TÁTIL ALERTA



OBS: MEDIDAS EM CM

PISO TÁTIL DIRECIONAL



OBS: MEDIDAS EM CM

Tabela 4 — Dimensões da sinalização tátil direcional

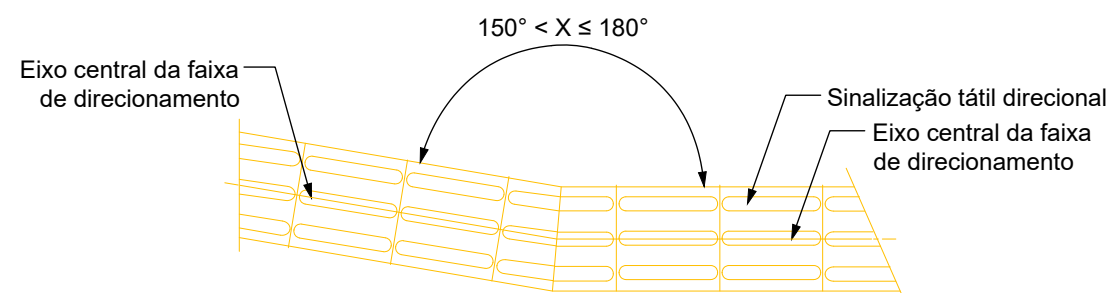
	Mínimo mm	Máximo mm
Largura de base do relevo	30	40
Largura do topo	20	30
Altura do relevo	Entre 4 e 5 (quando em placas sobrepostas, a altura do relevo pode ser de 3)	
Distância horizontal entre centros de relevo	70	85
Distância horizontal entre bases de relevo	45	55

NOTA Distância do eixo da primeira linha de relevo à borda do piso = 1/2 distância horizontal entre centros.

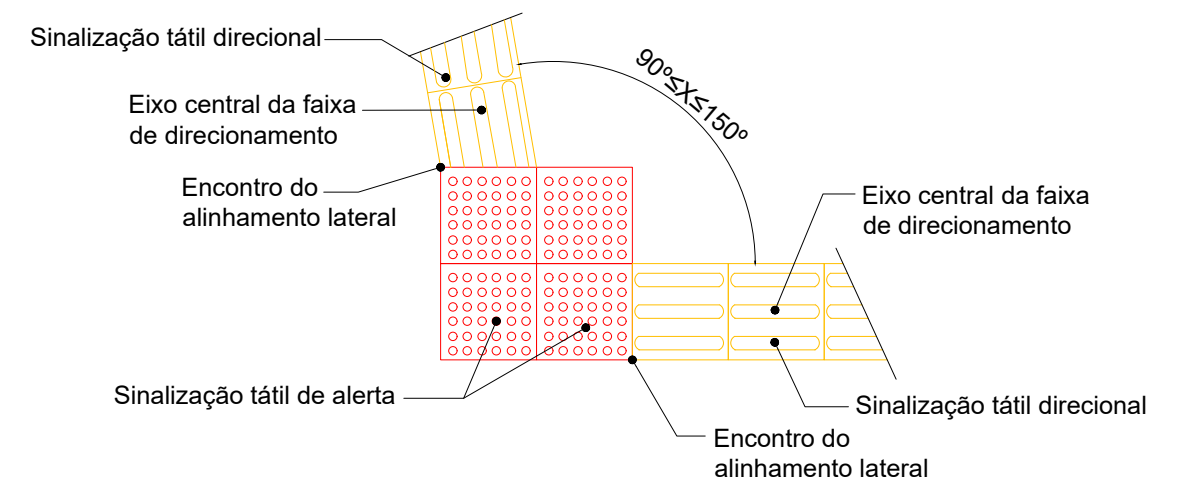
Tabela 3 — Dimensão do piso tátil de alerta

	Mínimo mm	Máximo mm
Diâmetro de base do relevo	22	30
Distância horizontal entre centros de relevo	42	53
Distância diagonal entre centros de relevo	60	75
Altura do relevo	Entre 3 e 5	

NOTA Distância do eixo da primeira linha de relevo até a borda do piso = 1/2 distância horizontal entre centros.
Diâmetro do topo = 1/2 a 2/3 do diâmetro da base.

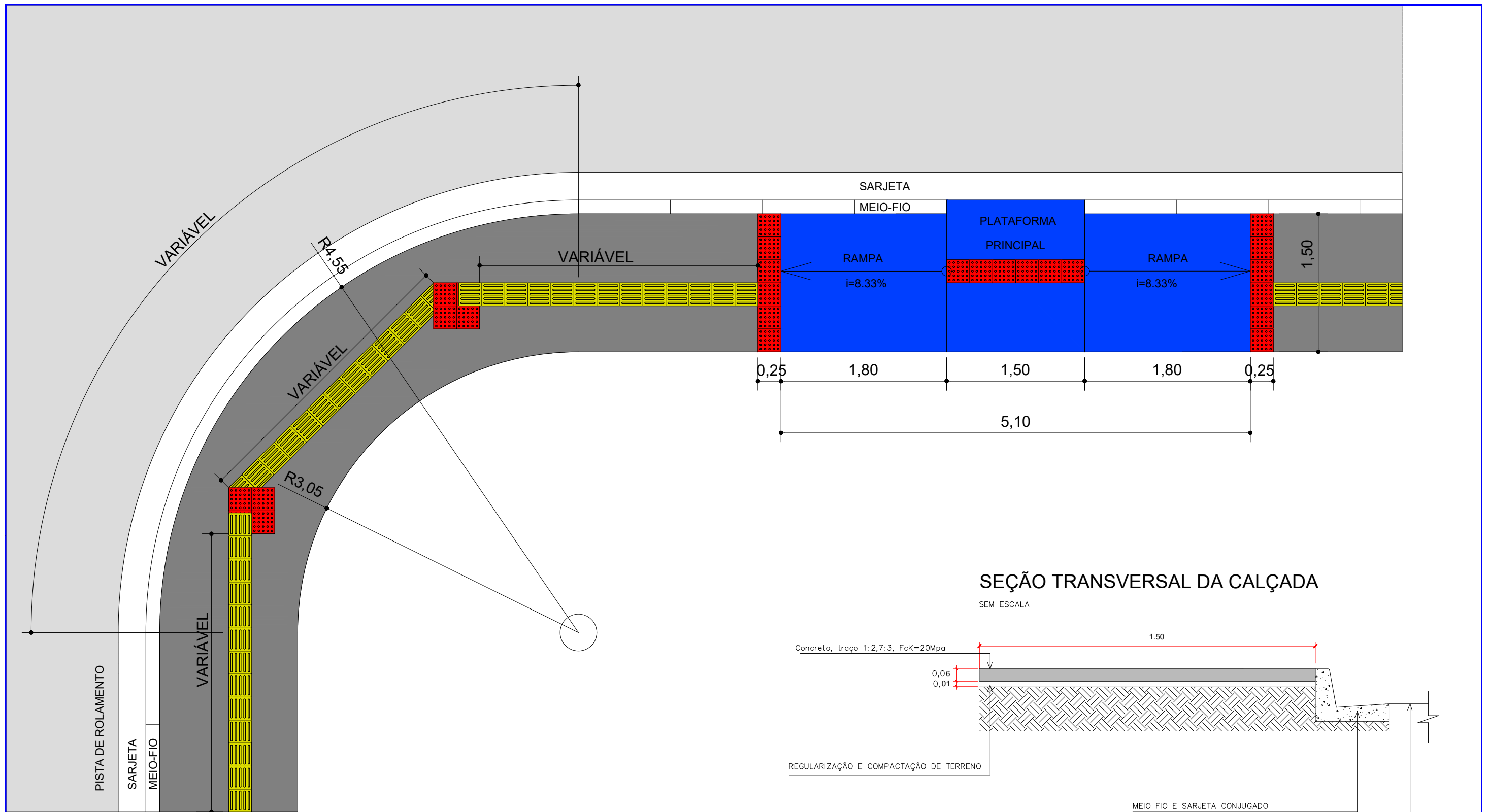


Mudança de direção 150° < X ≤ 180°



*Conforme NBR16537.2016

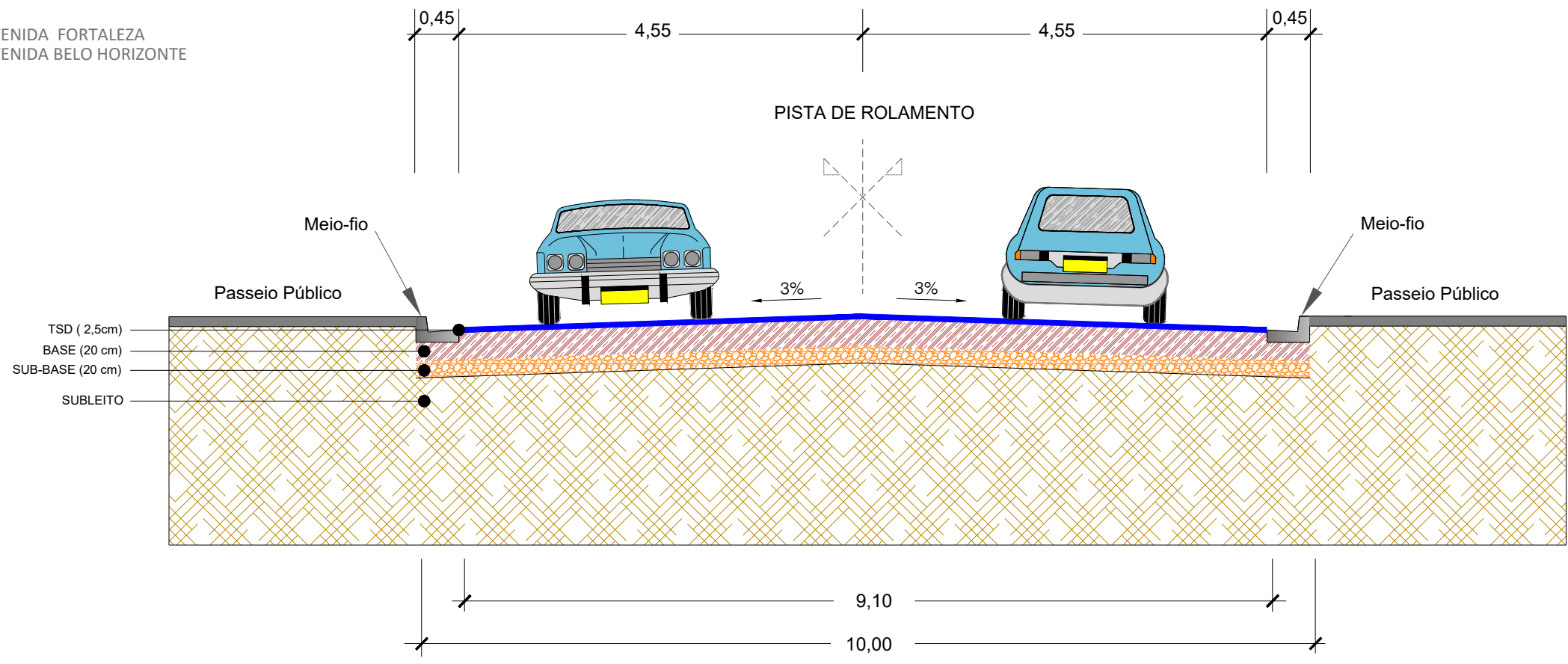
LEGENDA		ASSUNTO: DETALHE DE PISO TATIL			ASSOCIAÇÃO MATO-GROSSENSE DOS MUNICÍPIOS Coordenação de Projetos Adm. Neurilan Fraga	
		LOCAL DO ARQUIVO: GEOMETRICO.DWG	AUTOR DO PROJETO:		OBRA:	INFRA-ESTRUTURA-PAVIMENTAÇÃO ASFÁLTICA
		DATA DE ENTREGA: MARÇO/2020			PROPRIETÁRIO/ CNPJ:	SANTO ANTÔNIO DO LESTE - 04.217.362/0001-90
ESCALA: SEM ESCALA	ART: 000000-0	REVISÃO: 1º - MARÇO/2020	DESENHO: EDUARDO C. SHIMBA JR.		ENDEREÇO:	SANTO ANTÔNIO DO LESTE - DIVERSAS RUAS



LEGENDA		ASSUNTO: DETALHE DE CALÇADAS E RAMPAS DE ACESSIBILIDADE		 AMM	ASSOCIAÇÃO MATO-GROSSENSE DOS MUNICÍPIOS Coordenação de Projetos Adm. Neurilan Fraga	
Piso Tatil Direcional Piso Tatil Alerta RAMPA DE ACESSIBILIDADE	LOCAL DO ARQUIVO: GEOMETRICO.DWG DATA DE ENTREGA: MARÇO/2020	AUTOR DO PROJETO:			OBRA: INFRA-ESTRUTURA-PAVIMENTAÇÃO ASFÁLTICA PROPRIETÁRIO/ CNPJ: SANTO ANTÔNIO DO LESTE - 04.217.362/0001-90	
ESCALA: SEM ESCALA ART: 000000-0	REVISÃO: 1º - MARÇO/2020	DESENHO: EDUARDO C. SHIMBA JR.		ENDEREÇO: SANTO ANTÔNIO DO LESTE - DIVERSAS RUAS	FOLHA Nº 0C-06	

PROJETO DE PAVIMENTAÇÃO


AVENIDA FORTALEZA
AVENIDA BELO HORIZONTE





LEGENDA	ASSUNTO: PROJETO DE PAVIMENTAÇÃO			ASSOCIAÇÃO MATO-GROSSENSE DOS MUNICÍPIOS Coordenação de Infraestrutura e Capacitação Adm. Neurilan Fraga	
	LOCAL DO ARQUIVO: MUNICIPIOS2018_SANTO ANTONIO DO LESTE_PAVIMENTAÇÃO3	AUTOR DO PROJETO:			OBRA: PROJETO DE PAVIMENTAÇÃO ASFÁLTICA
DATA DE ENTREGA: MARÇO/2020	DESENHO: Flávia Lima		ENDEREÇO: RUAS DIVERSAS		FOLHA Nº PV-01
ESCALA: SEM ESCALA	ART: 000000-0	REVISÃO: 1º - 00/00/0000			

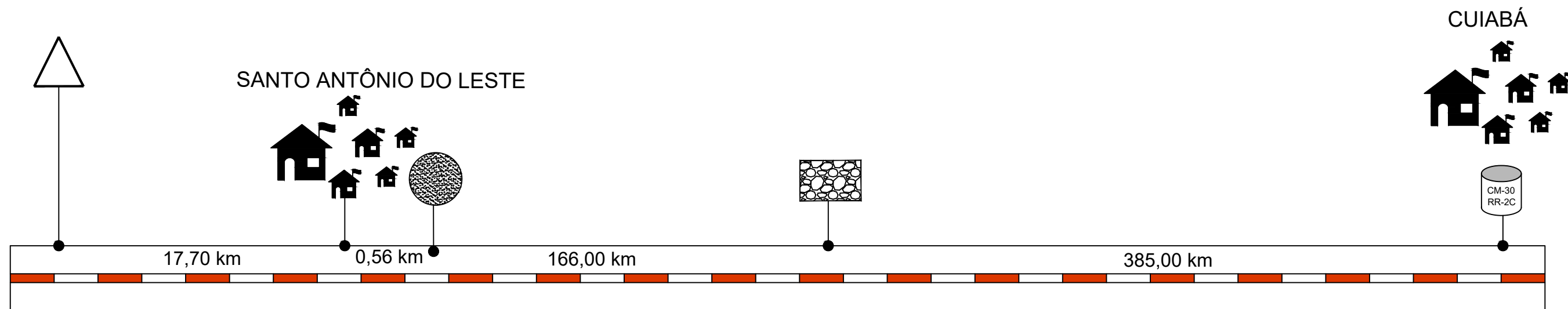
DIAGRAMA LINEAR DO PAVIMENTO

TRECHO DA RUA A SER PAVIMENTADO



LEGENDA		ASSUNTO: PROJETO DE PAVIMENTAÇÃO		 ASSOCIAÇÃO MATO-GROSSENSE DOS MUNICÍPIOS Coordenação de Infraestrutura e Capacitação Adm. Neurilan Fraga	OBRA: PROJETO DE PAVIMENTAÇÃO ASFÁLTICA	
1 - REVESTIMENTO EM TSD (TRATAMENTO SUPERFICIAL DUPLO) ESPESURA: 2,5 cm 2 - BASE DE SOLO ESTABILIZADA GRANULOMETRICAMENTE SEM MISTURA - (CBR > 60% E EXP < 0,5%) 3 - SUB-BASE DE SOLO ESTABILIZADA GRANULOMETRICAMENTE SEM MISTURA - (CBR > 20% E EXP < 1,0%) 4 - REGULARIZAÇÃO DO SUB-LEITO 5 - SUB-LEITO	LOCAL DO ARQUIVO: MUNICIPIOS2018_SANTO ANTONIO DO LESTE_PAVIMENTAÇÃO3	AUTOR DO PROJETO:			PROPRIETÁRIO/ CNPJ:	PREFEITURA MUNICIPAL DE SANTO ANTONIO DO LESTE 04.217.362/0001-90
ESCALA: SEM ESCALA	ART: 000000-0	DATA DE ENTREGA: MARÇO/2020	REVISÃO: 1º - 00/00/0000	DESENHO: Flávia Lima	 INSTITUTO ASSISTENCIAL DE DESENVOLVIMENTO	ENDEREÇO: RUAS DIVERSAS
						FOLHA Nº PV-02

CROQUI DE OCORRÊNCIA DE MATERIAIS



LEGENDA		COORD. GEOGRÁFICAS	DMT
	MATERIAL BETUMINOSO	—	385,00 Km
	BOTA-FORA	14°47'44.27"S 53°36'53.84"O	0,56 Km
	JAZIDA	14°44'26.97"S 53°29'41.54"O	17,70 Km
	PEDREIRA	14°45'5.31"S 54°18'35.77"O	166,00 Km

LEGENDA	ASSUNTO: PROJETO DE PAVIMENTAÇÃO			ASSOCIAÇÃO MATO-GROSSENSE DOS MUNICÍPIOS Coordenação de Infraestrutura e Capacitação Adm. Neurilan Fraga	
	LOCAL DO ARQUIVO: MUNICIPIOS2018_SANTO ANTONIO DO LESTE_PAVIMENTAÇÃO3	AUTOR DO PROJETO:		OBRA:	PROJETO DE PAVIMENTAÇÃO ASFÁLTICA
ESCALA: SEM ESCALA	ART: 000000-0	DATA DE ENTREGA: MARÇO/2020		PROPRIETÁRIO/ CNPJ:	PREFEITURA MUNICIPAL DE SANTO ANTONIO DO LESTE 04.217.362/0001-90
	REVISÃO: 1° - 00/00/0000	DESENHO: Flávia Lima		ENDEREÇO:	RUAS DIVERSAS

CROQUI DE LOCALIZAÇÃO DA JAZIDA

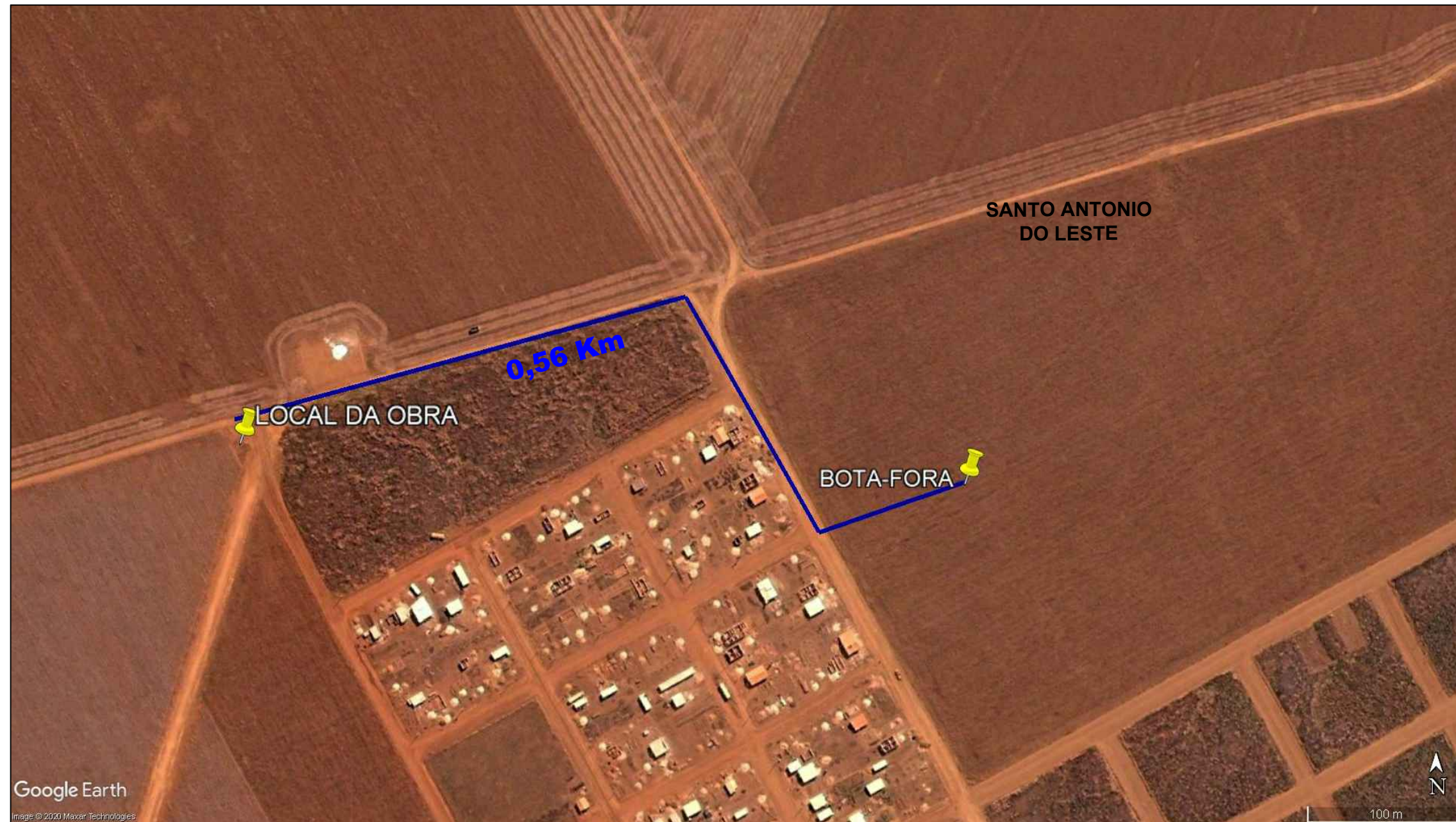


JAZIDA
Coordenada Geográficas: 14°44'26.97"S 53°29'41.54"O
Distância do Trecho: 17,70 Km de trecho não pavimentado
Proprietário: Prefeitura Municipal de Santo Antônio do Leste MT

OBS: PARA O CÁLCULO DE MOMENTO DE TRANSPORTE, FOI UTILIZADO O PONTO MÉDIO ENTRE TODAS AS RUAS

LEGENDA	ASSUNTO: PROJETO DE PAVIMENTAÇÃO	 ASSOCIAÇÃO MATO-GROSSENSE DOS MUNICÍPIOS Coordenação de Infraestrutura e Capacitação Adm. Neurilan Fraga	
— Trecho não pavimentado	LOCAL DO ARQUIVO: MUNICIPIOS2018_SANTO ANTONIO DO LESTE_PAVIMENTAÇÃO3	 INSTITUTO ASSISTENCIAL DE DESENVOLVIMENTO	OBRA: PROJETO DE PAVIMENTAÇÃO ASFÁLTICA
	DATA DE ENTREGA: MARÇO/2020		PROPRIETÁRIO/ CNPJ: PREFEITURA MUNICIPAL DE SANTO ANTONIO DO LESTE 04.217.362/0001-90
ESCALA: SEM ESCALA	ART: 000000-0	DESENHO: Flávia Lima	ENDEREÇO: RUAS DIVERSAS
			FOLHA Nº PV-04

CROQUI DE LOCALIZAÇÃO DO BOTA-FORA



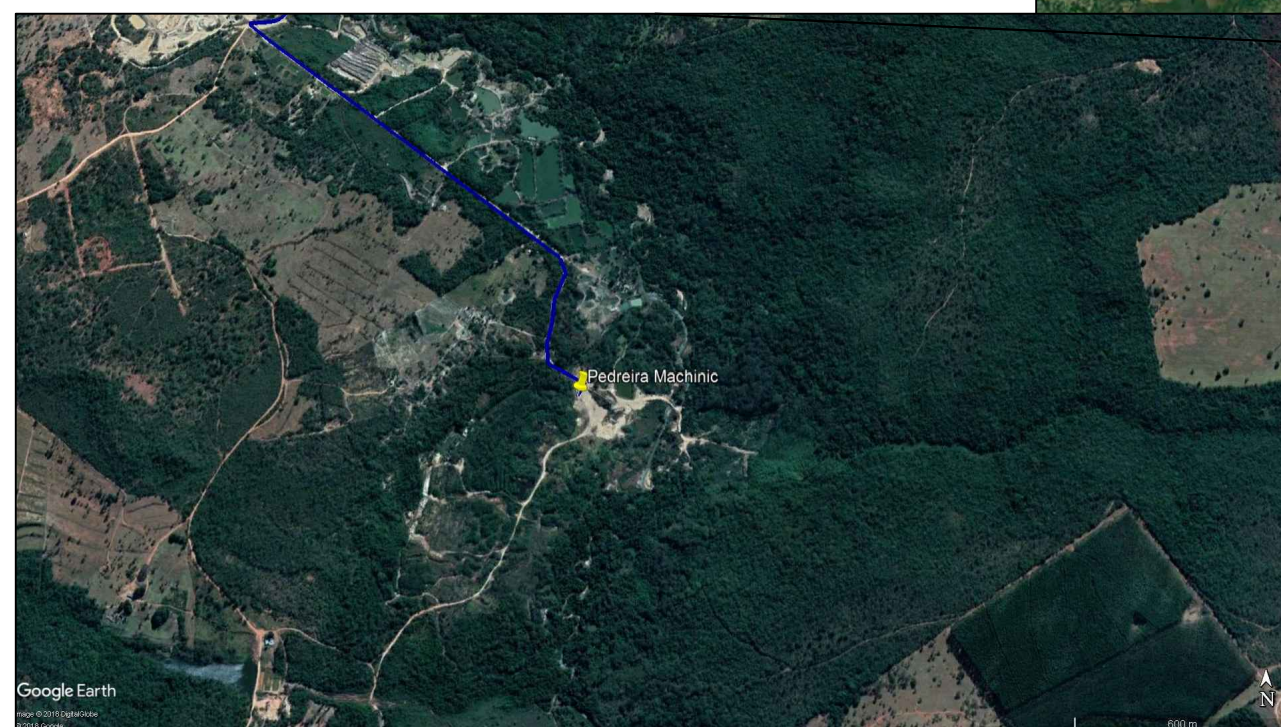
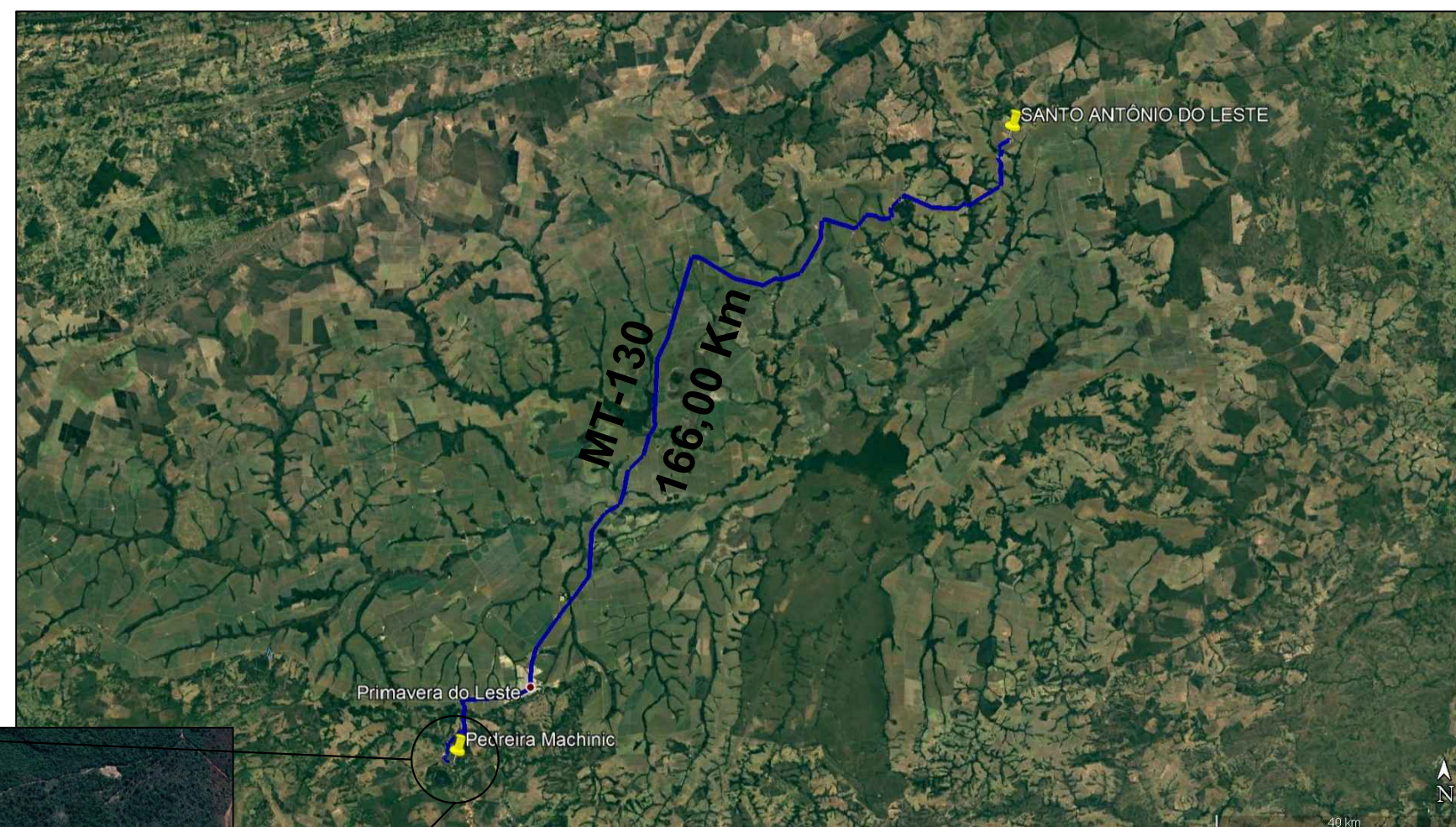
BOTA-FORA
Coordenada Geográficas: 14°47'44.27"S 53°36'53.84"O
Distância do Trecho: 0,56 Km de trecho não pavimentado
Proprietário: Prefeitura Municipal de Santo Antônio do Leste MT

OBS: PARA O CÁLCULO DE MOMENTO DE TRANSPORTE, FOI UTILIZADO O PONTO MÉDIO ENTRE TODAS AS RUAS

LEGENDA		ASSUNTO: PROJETO DE PAVIMENTAÇÃO		 ASSOCIAÇÃO MATO-GROSSENSE DOS MUNICÍPIOS Coordenação de Infraestrutura e Capacitação Adm. Neurilan Fraga	
Trecho Não pavimentado		LOCAL DO ARQUIVO: MUNICIPIOS2018_SANTO ANTONIO DO LESTE_PAVIMENTAÇÃO03	AUTOR DO PROJETO:		
ESCALA: SEM ESCALA		DATA DE ENTREGA: MARÇO/2020	DESENHO: Flávia Lima	 INSTITUTO ASSISTENCIAL DE DESENVOLVIMENTO	PROPRIETÁRIO/ CNPJ: PREFEITURA MUNICIPAL DE SANTO ANTONIO DO LESTE 04.217.362/0001-90
ART: 000000-0	REVISÃO: 1º - 00/00/0000			ENDEREÇO: RUAS DIVERSAS	FOLHA Nº PV-05

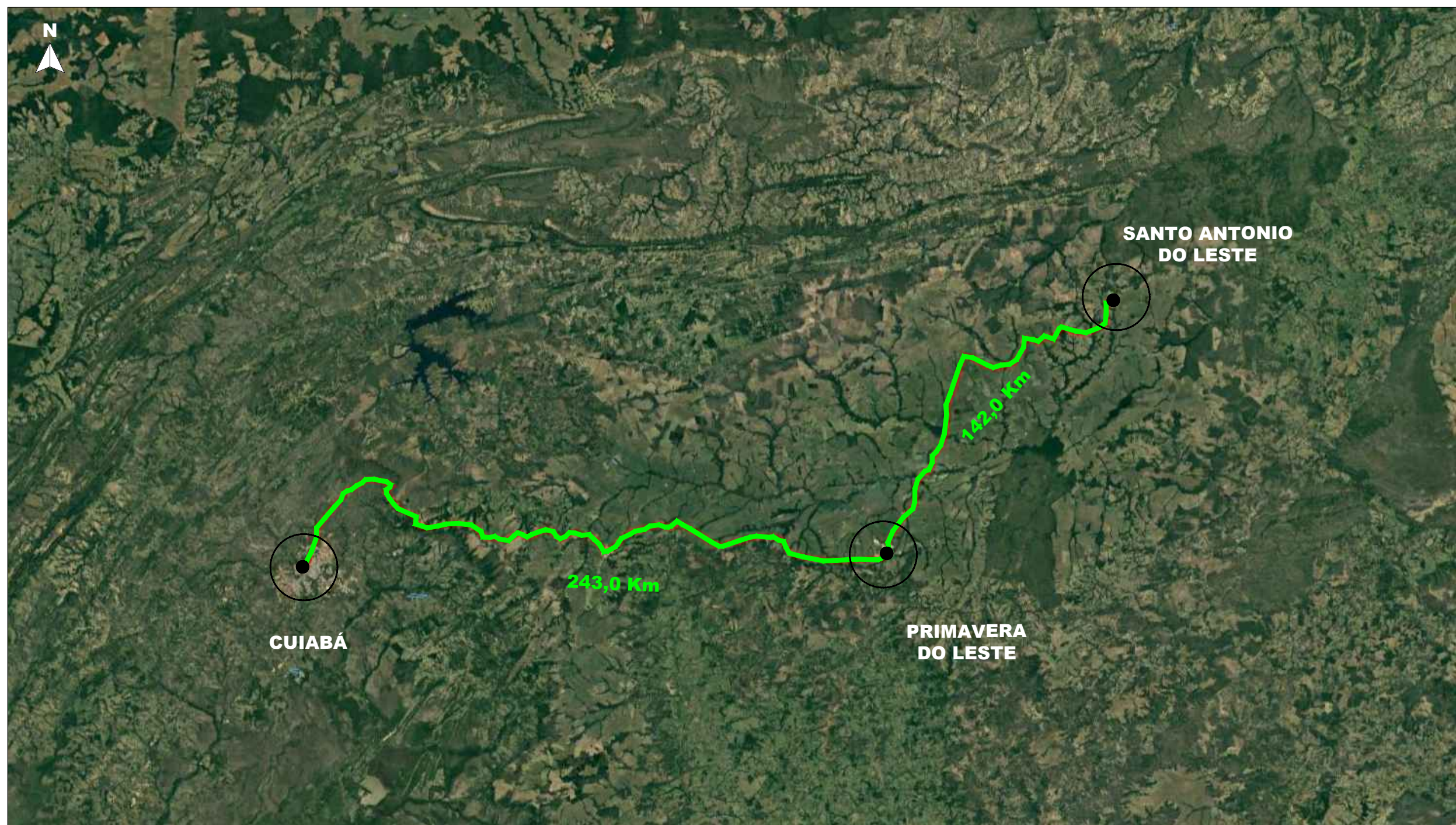
CROQUI DE LOCALIZAÇÃO DA PEDREIRA

PEDREIRA
Coordenada Geográficas: 15°39'56.80"S 54°24'24.20"O
Distância do Trecho: 166,00 Km
Proprietário: Vera Lúcia de Almeida Me
Processo DNPM: 866940/2016



LEGENDA		ASSUNTO: PROJETO DE PAVIMENTAÇÃO		 ASSOCIAÇÃO MATO-GROSSENSE DOS MUNICÍPIOS Coordenação de Infraestrutura e Capacitação Adm. Neurilan Fraga	OBRA: PROJETO DE PAVIMENTAÇÃO ASFÁLTICA	
— Trecho pavimentado		LOCAL DO ARQUIVO: MUNICIPIOS2018_SANTO ANTONIO DO LESTE_PAVIMENTAÇÃO3	AUTOR DO PROJETO:		PROPRIETÁRIO/ CNPJ: PREFEITURA MUNICIPAL DE SANTO ANTONIO DO LESTE 04.217.362/0001-90	
ESCALA: SEM ESCALA	ART: 000000-0	DATA DE ENTREGA: MARÇO/2020	REVISÃO: 1º - 00/00/0000		DESENHO: Flávia Lima	ENDEREÇO: RUAS DIVERSAS
						FOLHA Nº PV-06

CROQUI DE LOCALIZAÇÃO DO MATERIAL BETUMINOSO

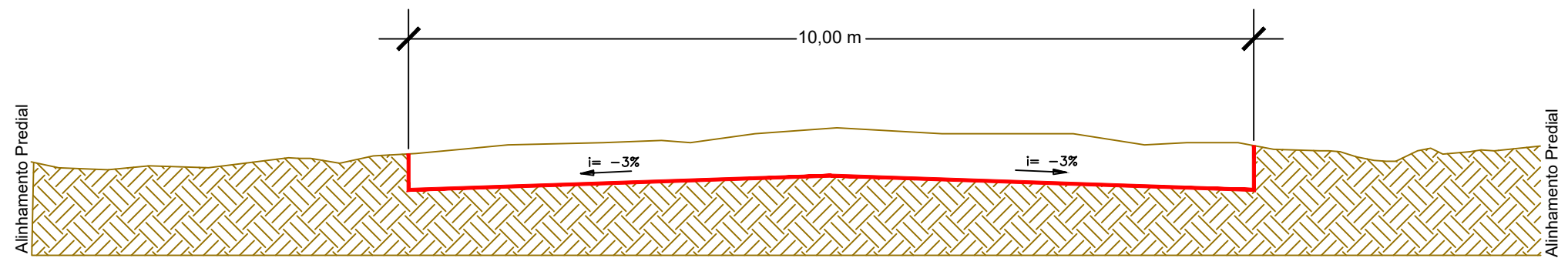


LEGENDA		ASSUNTO: PROJETO DE PAVIMENTAÇÃO			ASSOCIAÇÃO MATO-GROSSENSE DOS MUNICÍPIOS Coordenação de Infraestrutura e Capacitação Adm. Neurilan Fraga	
Trecho pavimentado		LOCAL DO ARQUIVO: MUNICIPIOS2018_SANTO ANTONIO DO LESTE_PAVIMENTAÇÃO03	AUTOR DO PROJETO:		OBRA:	PROJETO DE PAVIMENTAÇÃO ASFÁLTICA
ESCALA: SEM ESCALA		DATA DE ENTREGA: MARÇO/2020			PROPRIETÁRIO/ CNPJ:	PREFEITURA MUNICIPAL DE SANTO ANTONIO DO LESTE 04.217.362/0001-90
ART: 000000-0	REVISÃO: 1º - 00/00/0000	DESENHO: Flávia Lima	ENDEREÇO:		RUAS DIVERSAS	

PROJETO DE TERRAPLENAGEM

AVENIDA FORTALEZA
AVENIDA BELO HORIZONTE

SEÇÃO TIPO EM CORTE



Altura de Corte da Seção:
TSD: 2,50 cm
Base: 20,00 cm
Sub-Base: 20,00 cm
Total: 42,50 cm

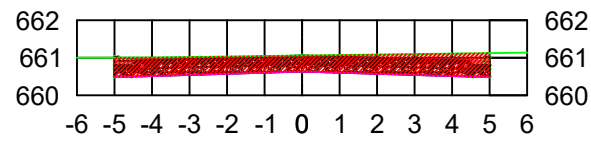
LEGENDA		ASSUNTO: PROJETO DE TERRAPLENAGEM - SEÇÃO TIPO DE TERRAPLENAGEM		 ASSOCIAÇÃO MATO-GROSSENSE DOS MUNICÍPIOS Coordenação de Projetos Adm. Neurilan Fraga	
SUBLEITO		LOCAL DO ARQUIVO: TERRAPLENAGEM.DWG	AUTOR DO PROJETO:		
ESCALA: SEM ESCALA		DATA DE ENTREGA: MAIO/2020	DESENHO: EDUARDO C. SHIMBA JR.	 INSTITUTO ASSISTENCIAL DE DESENVOLVIMENTO	PROPRIETÁRIO/ CNPJ: SANTO ANTONIO DO LESTE - 04.217.362/0001-90
ART: 000000-0		REVISÃO: 1º - MAIO/2020		ENDEREÇO: SANTO ANTONIO DO LESTE - DISTRITO SEDE	FOLHA Nº TR-01

PERFIL AVENIDA FORTALEZA



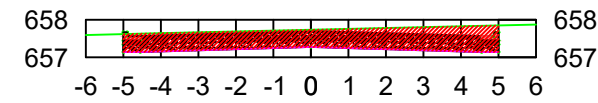
LEGENDA		ASSUNTO: PROJETO DE TERRAPLENAGEM - PERFIL LONGITUDINAL		 ASSOCIAÇÃO MATO-GROSSENSE DOS MUNICÍPIOS Coordenação de Projetos Adm. Neurilan Fraga	OBRA: INFRA-ESTRUTURA-PAVIMENTAÇÃO ASFÁLTICA	
LINHA DE TERRENO (PERFIL) LINHA DE PROJETO (PERFIL)	LOCAL DO ARQUIVO: TERRAPLENAGEM.DWG	AUTOR DO PROJETO:			PROPRIETÁRIO/ CNPJ: SANTO ANTONIO DO LESTE - 04.217.362/0001-90	ENDEREÇO: AVENIDA FORTALEZA
ESCALA: SEM ESCALA	ART: 000000-0	DATA DE ENTREGA: MAIO/2020	REVISÃO: 1º - MAIO/2020	 INSTITUTO ASSISTENCIAL DE DESENVOLVIMENTO	FOLHA Nº TR-02	

0+0.00



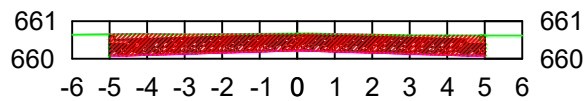
EST.0+0.00			
TIPO	ÁREA (m2)	VOLUME (m3)	VOLUME ACUMULADO (m3)
CORTE	4.99	0.00	0.00
ATERRO	0.00	0.00	0.00

5+0.00



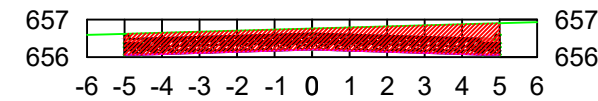
EST.5+0.00			
TIPO	ÁREA (m2)	VOLUME (m3)	VOLUME ACUMULADO (m3)
CORTE	5.31	103.11	503.64
ATERRO	0.00	0.00	0.00

1+0.00



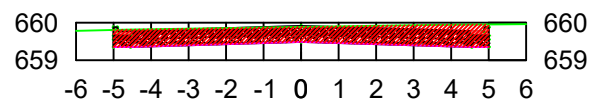
EST.1+0.00			
TIPO	ÁREA (m2)	VOLUME (m3)	VOLUME ACUMULADO (m3)
CORTE	5.02	100.13	100.13
ATERRO	0.00	0.00	0.00

6+0.00



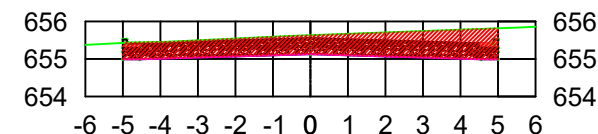
EST.6+0.00			
TIPO	ÁREA (m2)	VOLUME (m3)	VOLUME ACUMULADO (m3)
CORTE	6.33	116.39	620.04
ATERRO	0.00	0.00	0.00

2+0.00



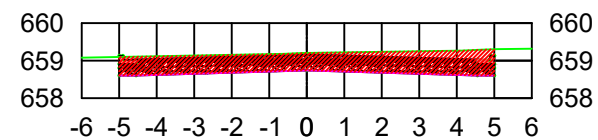
EST.2+0.00			
TIPO	ÁREA (m2)	VOLUME (m3)	VOLUME ACUMULADO (m3)
CORTE	4.72	97.40	197.53
ATERRO	0.00	0.00	0.00

7+0.00



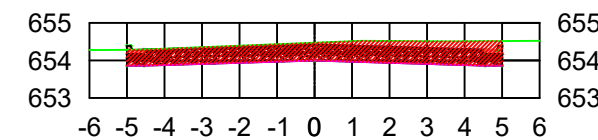
EST.7+0.00			
TIPO	ÁREA (m2)	VOLUME (m3)	VOLUME ACUMULADO (m3)
CORTE	5.70	120.24	740.27
ATERRO	0.00	0.00	0.00

3+0.00



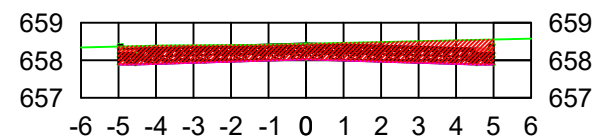
EST.3+0.00			
TIPO	ÁREA (m2)	VOLUME (m3)	VOLUME ACUMULADO (m3)
CORTE	5.29	100.11	297.64
ATERRO	0.00	0.00	0.00

8+0.00



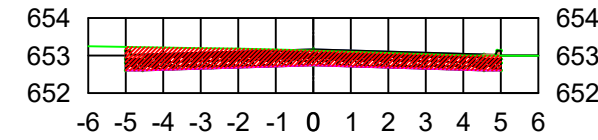
EST.8+0.00			
TIPO	ÁREA (m2)	VOLUME (m3)	VOLUME ACUMULADO (m3)
CORTE	5.17	108.65	848.93
ATERRO	0.00	0.00	0.00

4+0.00



EST.4+0.00			
TIPO	ÁREA (m2)	VOLUME (m3)	VOLUME ACUMULADO (m3)
CORTE	5.00	102.90	400.54
ATERRO	0.00	0.00	0.00

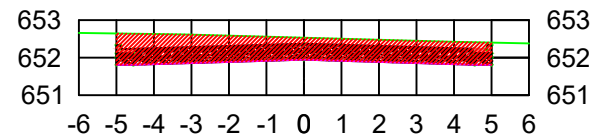
9+0.00



EST.9+0.00			
TIPO	ÁREA (m2)	VOLUME (m3)	VOLUME ACUMULADO (m3)
CORTE	4.55	97.14	946.07
ATERRO	0.00	0.00	0.00

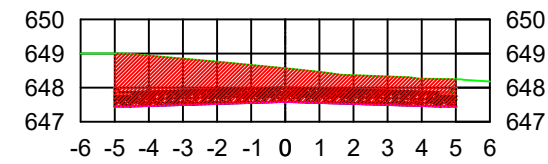
LEGENDA		ASSUNTO: PROJETO DE TERRAPLENAGEM - SEÇÃO TIPO DE TERRAPLENAGEM		 ASSOCIAÇÃO MATO-GROSSENSE DOS MUNICÍPIOS Coordenação de Projetos Adm. Neurilan Fraga	OBRA: INFRA-ESTRUTURA-PAVIMENTAÇÃO ASFÁLTICA	
SEÇÃO DE CORTE SEÇÃO DE ATERRO	LOCAL DO ARQUIVO: TERRAPLENAGEM.DWG DATA DE ENTREGA: MAIO/2020	AUTOR DO PROJETO:			PROPRIETÁRIO/ CNPJ: SANTO ANTONIO DO LESTE - 04.217.362/0001-90	ENDEREÇO: AVENIDA FORTALEZA
ESCALA: SEM ESCALA	ART: 000000-0	REVISÃO: 1º - MAIO/2020	DESENHO: EDUARDO C. SHIMBA JR.	 INSTITUTO ASSISTENCIAL DE DESENVOLVIMENTO	FOLHA Nº TR-03	

10+0.00



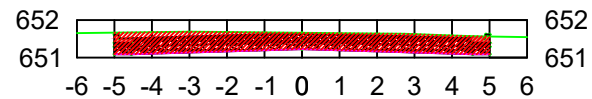
EST.10+0.00			
TIPO	ÁREA (m2)	VOLUME (m3)	VOLUME ACUMULADO (m3)
CORTE	6.58	111.24	1057.30
ATERRO	0.00	0.00	0.00

15+0.00



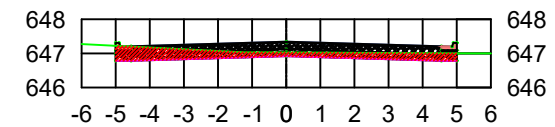
EST.15+0.00			
TIPO	ÁREA (m2)	VOLUME (m3)	VOLUME ACUMULADO (m3)
CORTE	10.76	195.63	1756.39
ATERRO	0.00	0.00	0.00

11+0.00



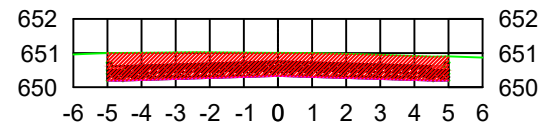
EST.11+0.00			
TIPO	ÁREA (m2)	VOLUME (m3)	VOLUME ACUMULADO (m3)
CORTE	4.99	115.69	1172.99
ATERRO	0.00	0.00	0.00

16+0.00



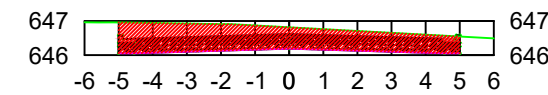
EST.16+0.00			
TIPO	ÁREA (m2)	VOLUME (m3)	VOLUME ACUMULADO (m3)
CORTE	2.14	129.00	1885.39
ATERRO	0.00	0.00	0.00

12+0.00



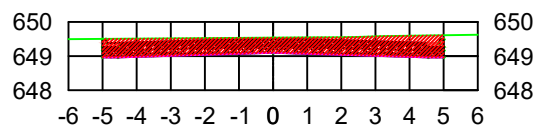
EST.12+0.00			
TIPO	ÁREA (m2)	VOLUME (m3)	VOLUME ACUMULADO (m3)
CORTE	7.27	122.63	1295.62
ATERRO	0.00	0.00	0.00

17+0.00



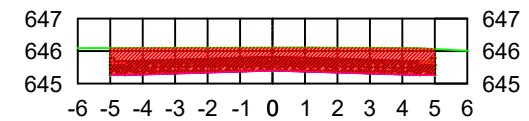
EST.17+0.00			
TIPO	ÁREA (m2)	VOLUME (m3)	VOLUME ACUMULADO (m3)
CORTE	6.77	89.09	1974.48
ATERRO	0.00	0.00	0.00

13+0.00



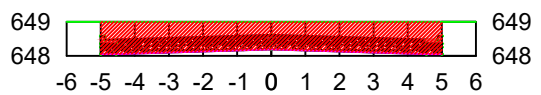
EST.13+0.00			
TIPO	ÁREA (m2)	VOLUME (m3)	VOLUME ACUMULADO (m3)
CORTE	5.22	124.91	1420.53
ATERRO	0.00	0.00	0.00

18+0.00



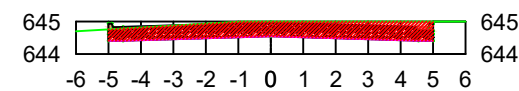
EST.18+0.00			
TIPO	ÁREA (m2)	VOLUME (m3)	VOLUME ACUMULADO (m3)
CORTE	7.74	145.03	2119.51
ATERRO	0.00	0.00	0.00

14+0.00



EST.14+0.00			
TIPO	ÁREA (m2)	VOLUME (m3)	VOLUME ACUMULADO (m3)
CORTE	8.81	140.24	1560.76
ATERRO	0.00	0.00	0.00

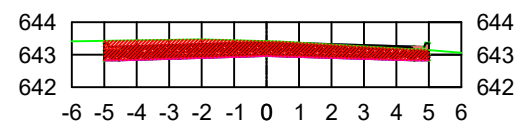
19+0.00



EST.19+0.00			
TIPO	ÁREA (m2)	VOLUME (m3)	VOLUME ACUMULADO (m3)
CORTE	4.78	125.13	2244.64
ATERRO	0.00	0.00	0.00

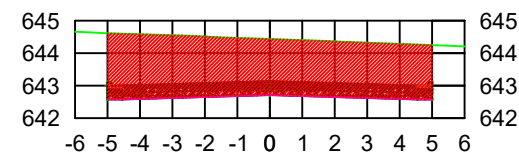
LEGENDA		ASSUNTO: PROJETO DE TERRAPLENAGEM - SEÇÃO TIPO DE TERRAPLENAGEM			ASSOCIAÇÃO MATO-GROSSENSE DOS MUNICÍPIOS Coordenação de Projetos Adm. Neurilan Fraga	
SEÇÃO DE CORTE	SEÇÃO DE ATERRO	LOCAL DO ARQUIVO: TERRAPLENAGEM.DWG	AUTOR DO PROJETO:		OBRA: INFRA-ESTRUTURA-PAVIMENTAÇÃO ASFÁLTICA	
ESCALA: SEM ESCALA	ART: 000000-0	DATA DE ENTREGA: MAIO/2020	DESENHO: EDUARDO C. SHIMBA JR.	PROPRIETÁRIO/ CNPJ: SANTO ANTONIO DO LESTE - 04.217.362/0001-90	FOLHA Nº TR-04	
				ENDEREÇO: AVENIDA FORTALEZA		

20+0.00



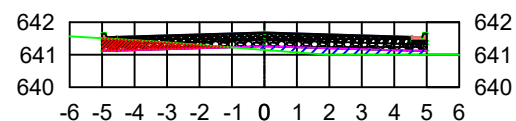
EST.20+0.00			
TIPO	ÁREA (m2)	VOLUME (m3)	VOLUME ACUMULADO (m3)
CORTE	4.78	95.54	2340.18
ATERRO	0.00	0.00	0.00

25+0.00



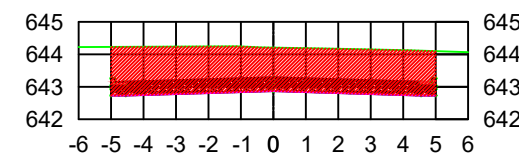
EST.25+0.00			
TIPO	ÁREA (m2)	VOLUME (m3)	VOLUME ACUMULADO (m3)
CORTE	17.98	249.79	2811.58
ATERRO	0.00	0.00	17.14

21+0.00



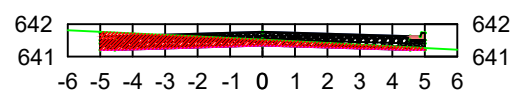
EST.21+0.00			
TIPO	ÁREA (m2)	VOLUME (m3)	VOLUME ACUMULADO (m3)
CORTE	0.81	55.88	2396.05
ATERRO	0.86	8.57	8.57

26+0.00



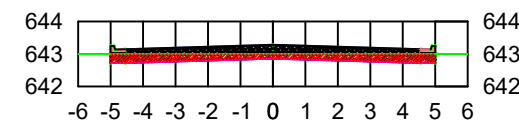
EST.26+0.00			
TIPO	ÁREA (m2)	VOLUME (m3)	VOLUME ACUMULADO (m3)
CORTE	14.03	320.06	3131.64
ATERRO	0.00	0.00	17.14

22+0.00



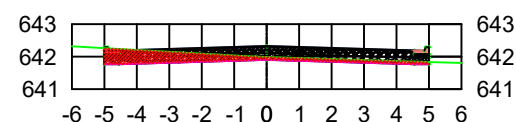
EST.22+0.00			
TIPO	ÁREA (m2)	VOLUME (m3)	VOLUME ACUMULADO (m3)
CORTE	2.51	33.20	2429.26
ATERRO	0.00	8.57	17.14

27+0.00



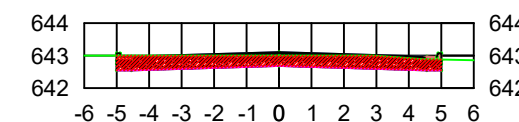
EST.27+0.00			
TIPO	ÁREA (m2)	VOLUME (m3)	VOLUME ACUMULADO (m3)
CORTE	2.16	161.86	3293.50
ATERRO	0.00	0.00	17.14

23+0.00



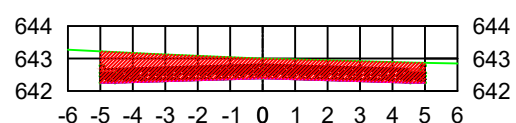
EST.23+0.00			
TIPO	ÁREA (m2)	VOLUME (m3)	VOLUME ACUMULADO (m3)
CORTE	1.87	43.82	2473.08
ATERRO	0.00	0.00	17.14

28+0.00



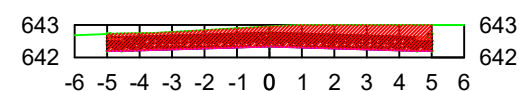
EST.28+0.00			
TIPO	ÁREA (m2)	VOLUME (m3)	VOLUME ACUMULADO (m3)
CORTE	3.78	59.43	3352.93
ATERRO	0.00	0.00	17.14

24+0.00



EST.24+0.00			
TIPO	ÁREA (m2)	VOLUME (m3)	VOLUME ACUMULADO (m3)
CORTE	7.00	88.72	2561.80
ATERRO	0.00	0.00	17.14

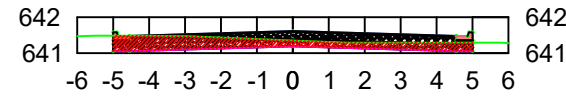
29+0.00



EST.29+0.00			
TIPO	ÁREA (m2)	VOLUME (m3)	VOLUME ACUMULADO (m3)
CORTE	6.45	102.30	3455.24
ATERRO	0.00	0.00	17.14

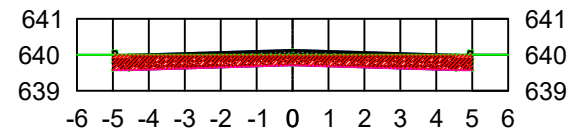
LEGENDA		ASSUNTO: PROJETO DE TERRAPLENAGEM - SEÇÃO TIPO DE TERRAPLENAGEM			ASSOCIAÇÃO MATO-GROSSENSE DOS MUNICÍPIOS Coordenação de Projetos Adm. Neurilan Fraga	
SEÇÃO DE CORTE SEÇÃO DE ATERRO	LOCAL DO ARQUIVO: TERRAPLENAGEM.DWG DATA DE ENTREGA: MAIO/2020	AUTOR DO PROJETO:			OBRA: INFRA-ESTRUTURA-PAVIMENTAÇÃO ASFÁLTICA	
ESCALA: SEM ESCALA	ART: 000000-0	REVISÃO: 1º - MAIO/2020	DESENHO: EDUARDO C. SHIMBA JR.		PROPRIETÁRIO/CNPJ: SANTO ANTONIO DO LESTE - 04.217.362/0001-90	
				ENDEREÇO: AVENIDA FORTALEZA	FOLHA Nº TR-05	

30+0.00



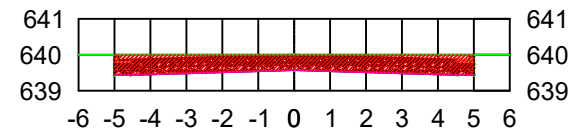
EST.30+0.00			
TIPO	ÁREA (m2)	VOLUME (m3)	VOLUME ACUMULADO (m3)
CORTE	2.54	89.85	3545.09
ATERRO	0.00	0.00	17.14

31+0.00



EST.31+0.00			
TIPO	ÁREA (m2)	VOLUME (m3)	VOLUME ACUMULADO (m3)
CORTE	3.65	61.84	3606.93
ATERRO	0.00	0.00	17.14

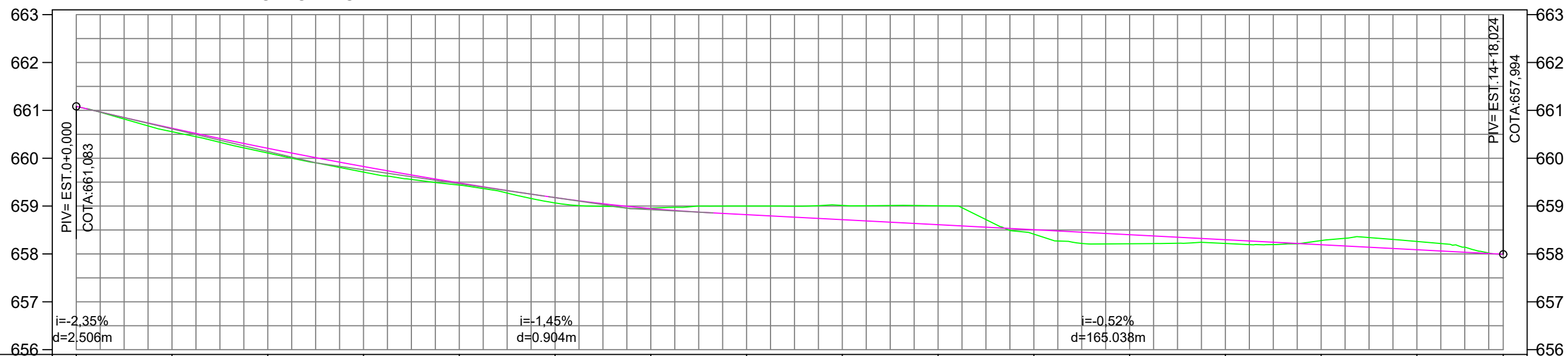
31+1.82



EST.31+1.82			
TIPO	ÁREA (m2)	VOLUME (m3)	VOLUME ACUMULADO (m3)
CORTE	4.99	7.88	3614.81
ATERRO	0.00	0.00	17.14

LEGENDA		ASSUNTO: PROJETO DE TERRAPLENAGEM - SEÇÃO TIPO DE TERRAPLENAGEM		 ASSOCIAÇÃO MATO-GROSSENSE DOS MUNICÍPIOS Coordenação de Projetos Adm. Neurilan Fraga	
■ SEÇÃO DE CORTE ■ SEÇÃO DE ATERRO	LOCAL DO ARQUIVO: TERRAPLENAGEM.DWG DATA DE ENTREGA: MAIO/2020	AUTOR DO PROJETO:			
ESCALA: SEM ESCALA	ART: 000000-0	REVISÃO: 1º - MAIO/2020	DESENHO: EDUARDO C. SHIMBA JR.	OBRA: INFRA-ESTRUTURA-PAVIMENTAÇÃO ASFÁLTICA PROPRIETÁRIO/ CNPJ: SANTO ANTONIO DO LESTE - 04.217.362/0001-90 ENDEREÇO: AVENIDA FORTALEZA	FOLHA Nº TR-06

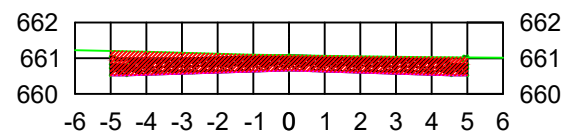
PERFIL AVENIDA BELO HORIZONTE



COTAS TERRENO/PROJETO	661,083	661,083	660,553	660,626	660,109	660,207	659,710	659,826	659,439	659,483	659,065	659,177	658,955	658,948	659,000	658,820	659,014	658,716	659,006	658,611	658,414	658,506	658,213	658,402	658,219	658,297	658,280	658,193	658,261	658,088	657,994	657,994	
ESTAQUEAMENTO	0	1	2	3	4	5	6	7	8	9	10	11	12	13	14	14																	
DISTÂNCIA (m)	20.00	40.00	60.00	80.00	100.00	120.00	140.00	160.00	180.00	200.00	220.00	240.00	260.00	280.00	298.02																		

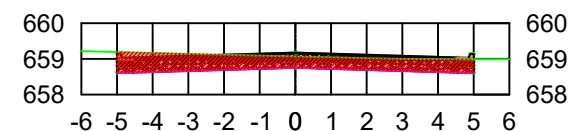
LEGENDA		ASSUNTO: PROJETO DE TERRAPLENAGEM - PERFIL LONGITUDINAL			ASSOCIAÇÃO MATO-GROSSENSE DOS MUNICÍPIOS Coordenação de Projetos Adm. Neurilan Fraga		
LINHA DE TERRENO (PERFIL) LINHA DE PROJETO (PERFIL)	LOCAL DO ARQUIVO: TERRAPLENAGEM.DWG DATA DE ENTREGA: MAIO/2020	AUTOR DO PROJETO:			OBRA:	INFRA-ESTRUTURA-PAVIMENTAÇÃO ASFÁLTICA	
ESCALA: SEM ESCALA	ART: 000000-0	REVISÃO: 1º - MAIO/2020	DESENHO: EDUARDO C. SHIMBA JR.		PROPRIETÁRIO/ CNPJ:	SANTO ANTONIO DO LESTE - 04.217.362/0001-90	
					ENDEREÇO:	AVENIDA BELO HORIZONTE	FOLHA Nº TR-07

0+0.00



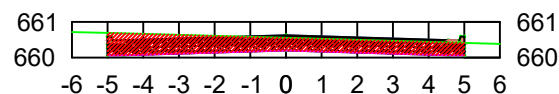
EST.0+0.00			
TIPO	ÁREA (m2)	VOLUME (m3)	VOLUME ACUMULADO (m3)
CORTE	5.10	0.00	0.00
ATERRO	0.00	0.00	0.00

5+0.00



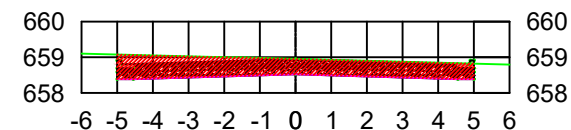
EST.5+0.00			
TIPO	ÁREA (m2)	VOLUME (m3)	VOLUME ACUMULADO (m3)
CORTE	3.95	84.97	423.74
ATERRO	0.00	0.00	0.00

1+0.00



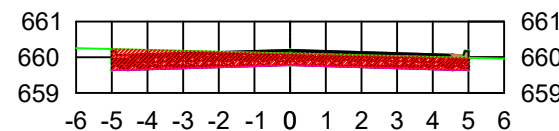
EST.1+0.00			
TIPO	ÁREA (m2)	VOLUME (m3)	VOLUME ACUMULADO (m3)
CORTE	4.27	93.71	93.71
ATERRO	0.00	0.00	0.00

6+0.00



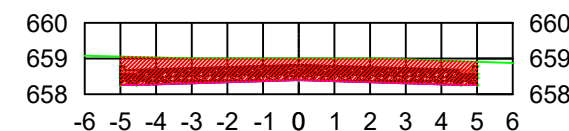
EST.6+0.00			
TIPO	ÁREA (m2)	VOLUME (m3)	VOLUME ACUMULADO (m3)
CORTE	5.04	89.82	513.56
ATERRO	0.00	0.00	0.00

2+0.00



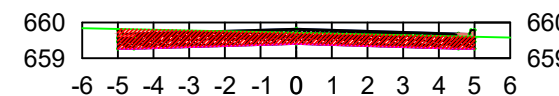
EST.2+0.00			
TIPO	ÁREA (m2)	VOLUME (m3)	VOLUME ACUMULADO (m3)
CORTE	4.01	82.76	176.47
ATERRO	0.00	0.00	0.00

7+0.00



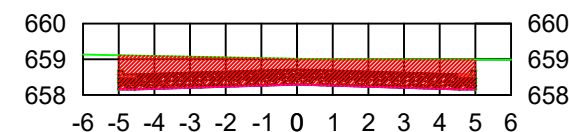
EST.7+0.00			
TIPO	ÁREA (m2)	VOLUME (m3)	VOLUME ACUMULADO (m3)
CORTE	6.73	117.66	631.22
ATERRO	0.00	0.00	0.00

3+0.00



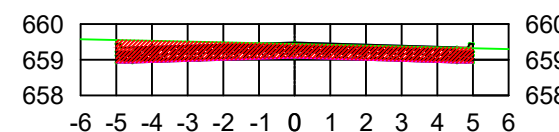
EST.3+0.00			
TIPO	ÁREA (m2)	VOLUME (m3)	VOLUME ACUMULADO (m3)
CORTE	3.83	78.43	254.90
ATERRO	0.00	0.00	0.00

8+0.00



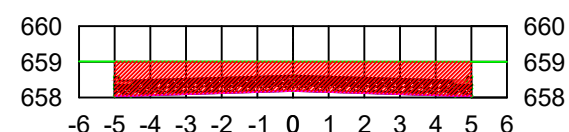
EST.8+0.00			
TIPO	ÁREA (m2)	VOLUME (m3)	VOLUME ACUMULADO (m3)
CORTE	8.15	148.75	779.97
ATERRO	0.00	0.00	0.00

4+0.00



EST.4+0.00			
TIPO	ÁREA (m2)	VOLUME (m3)	VOLUME ACUMULADO (m3)
CORTE	4.55	83.86	338.77
ATERRO	0.00	0.00	0.00

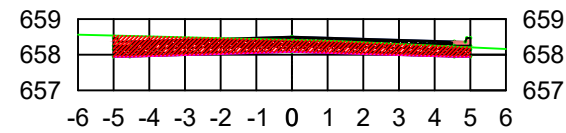
9+0.00



EST.9+0.00			
TIPO	ÁREA (m2)	VOLUME (m3)	VOLUME ACUMULADO (m3)
CORTE	8.94	170.87	950.84
ATERRO	0.00	0.00	0.00

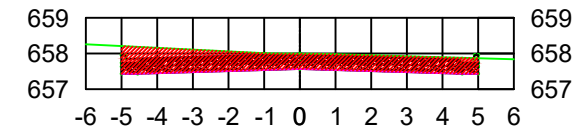
LEGENDA		ASSUNTO: PROJETO DE TERRAPLENAGEM - SEÇÃO TIPO DE TERRAPLENAGEM				ASSOCIAÇÃO MATO-GROSSENSE DOS MUNICÍPIOS Coordenação de Projetos Adm. Neurilan Fraga	
SEÇÃO DE CORTE	SEÇÃO DE ATERRO	LOCAL DO ARQUIVO: TERRAPLENAGEM.DWG	AUTOR DO PROJETO:			OBRA: INFRA-ESTRUTURA-PAVIMENTAÇÃO ASFÁLTICA	
ESCALA: SEM ESCALA	ART: 000000-0	DATA DE ENTREGA: MAIO/2020	DESENHO: EDUARDO C. SHIMBA JR.	PROPRIETÁRIO/ CNPJ:	SANTO ANTONIO DO LESTE - 04.217.362/0001-90	FOLHA Nº TR-08	
		REVISÃO: 1º - MAIO/2020		ENDEREÇO:	AVENIDA BELO HORIZONTE		

10+0.00



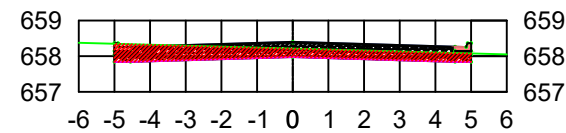
EST.10+0.00			
TIPO	ÁREA (m2)	VOLUME (m3)	VOLUME ACUMULADO (m3)
CORTE	3.90	128.45	1079.29
ATERRO	0.00	0.00	0.00

14+18.02



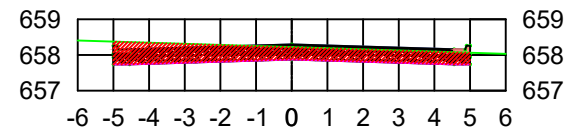
EST.14+18.02			
TIPO	ÁREA (m2)	VOLUME (m3)	VOLUME ACUMULADO (m3)
CORTE	5.17	107.21	1556.37
ATERRO	0.00	0.00	0.00

11+0.00



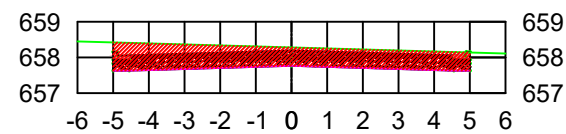
EST.11+0.00			
TIPO	ÁREA (m2)	VOLUME (m3)	VOLUME ACUMULADO (m3)
CORTE	3.10	70.08	1149.38
ATERRO	0.00	0.00	0.00

12+0.00



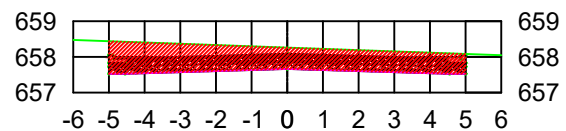
EST.12+0.00			
TIPO	ÁREA (m2)	VOLUME (m3)	VOLUME ACUMULADO (m3)
CORTE	4.21	73.15	1222.52
ATERRO	0.00	0.00	0.00

13+0.00



EST.13+0.00			
TIPO	ÁREA (m2)	VOLUME (m3)	VOLUME ACUMULADO (m3)
CORTE	5.86	100.74	1323.26
ATERRO	0.00	0.00	0.00

14+0.00



EST.14+0.00			
TIPO	ÁREA (m2)	VOLUME (m3)	VOLUME ACUMULADO (m3)
CORTE	6.73	125.89	1449.15
ATERRO	0.00	0.00	0.00

LEGENDA		ASSUNTO: PROJETO DE TERRAPLENAGEM - SEÇÃO TIPO DE TERRAPLENAGEM			ASSOCIAÇÃO MATO-GROSSENSE DOS MUNICÍPIOS Coordenação de Projetos Adm. Neurilan Fraga	
SEÇÃO DE CORTE	SEÇÃO DE ATERRO	LOCAL DO ARQUIVO: TERRAPLENAGEM.DWG	AUTOR DO PROJETO:		OBRA: INFRA-ESTRUTURA-PAVIMENTAÇÃO ASFÁLTICA	
ESCALA: SEM ESCALA	ART: 000000-0	DATA DE ENTREGA: MAIO/2020	DESENHO: EDUARDO C. SHIMBA JR.		PROPRIETÁRIO/ CNPJ: SANTO ANTONIO DO LESTE - 04.217.362/0001-90	
	REVISÃO: 1º - MAIO/2020			ENDEREÇO: AVENIDA BELO HORIZONTE	FOLHA Nº TR-09	