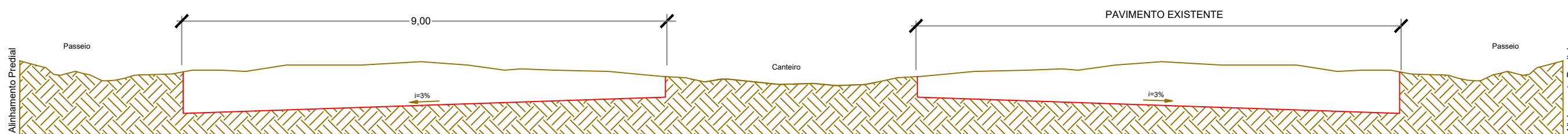


PROJETO DE TERRAPLENAGEM

AVENIDA BRASIL

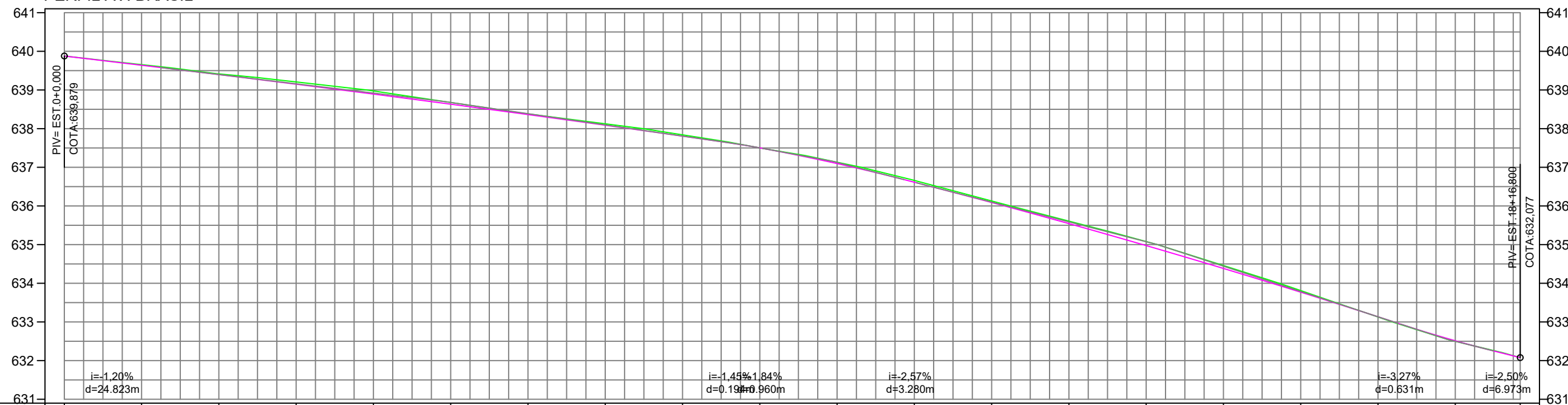
SEÇÃO TIPO EM CORTE



Altura de Corte da Seção:
 TSD: 2,50 cm
 Base: 20,00 cm
 Sub-Base: 20,00
 Total: 42,50 cm

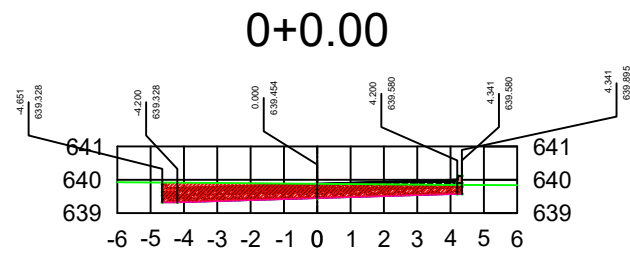
LEGENDA		ASSUNTO: PROJETO DE TERRAPLENAGEM - SEÇÃO TIPO DE TERRAPLENAGEM		 ASSOCIAÇÃO MATO-GROSSENSE DOS MUNICÍPIOS Coordenação de Projetos Adm. Neurilan Fraga	
SUBLEITO		LOCAL DO ARQUIVO: TERRAPLENAGEM.DWG	AUTOR DO PROJETO:		
		DATA DE ENTREGA: MARÇO/2020			
ESCALA: SEM ESCALA	ART: 000000-0	REVISÃO: 1º - MARÇO/2020	 INSTITUTO ASSISTENCIAL DE DESENVOLVIMENTO		OBRA:
					PROPRIETÁRIO/ CNPJ:
			DESENHO: EDUARDO C. SHIMBA JR.	ENDEREÇO:	SANTO ANTONIO DO LESTE - DISTRITO SEDE
					FOLHA Nº TR-01

PERFIL AV. BRASIL

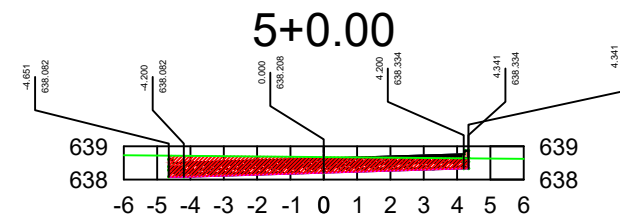


COTAS TERRENO/PROJETO	639,879 639,879	639,656 639,639	639,416 639,398	639,209 639,150	638,975 638,895	638,677 638,633	638,381 638,364	638,126 638,088	637,840 637,806	637,501 637,502	637,131 637,097	636,660 636,614	636,129 636,090	635,608 635,544	635,079 634,975	634,459 634,384	633,811 633,770	633,127 633,134	632,500 632,513	632,077 632,077
ESTAQUEAMENTO	0	1	2	3	4	5	6	7	8	9	10	11	12	13	14	15	16	17	18	18
DISTÂNCIA (m)	20.00	40.00	60.00	80.00	100.00	120.00	140.00	160.00	180.00	200.00	220.00	240.00	260.00	280.00	300.00	320.00	340.00	360.00	376.80	

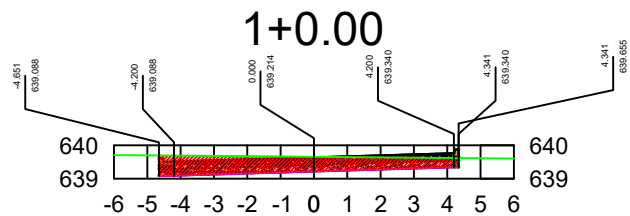
LEGENDA		ASSUNTO: PROJETO DE TERRAPLENAGEM - PERFIL LONGITUDINAL		 ASSOCIAÇÃO MATO-GROSSENSE DOS MUNICÍPIOS Coordenação de Projetos Adm. Neurilan Fraga	OBRA: INFRA-ESTRUTURA-PAVIMENTAÇÃO ASFÁLTICA	
LINHA DE TERRENO (PERFIL) LINHA DE PROJETO (PERFIL)	LOCAL DO ARQUIVO: TERRAPLENAGEM.DWG	AUTOR DO PROJETO:			PROPRIETÁRIO/ CNPJ: SANTO ANTONIO DO LESTE - 04.217.362/0001-90	ENDEREÇO: AV. BRASIL
ESCALA: SEM ESCALA	ART: 000000-0	DATA DE ENTREGA: MARÇO/2020	REVISÃO: 1º - MARÇO/2020	 INSTITUTO ASSISTENCIAL DE DESENVOLVIMENTO	FOLHA Nº TR-02	
		DESENHO: EDUARDO C. SHIMBA JR.				



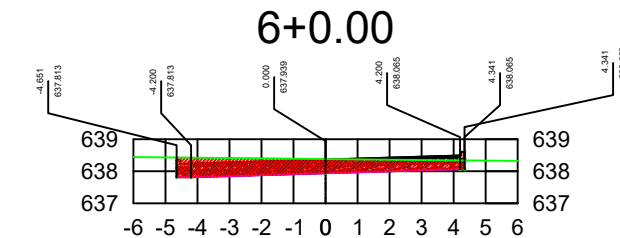
EST.0+0.00			
TIPO	ÁREA (m2)	VOLUME (m3)	VOLUME ACUMULADO (m3)
CORTE	3.87	0.00	0.00
ATERRO	0.00	0.00	0.00



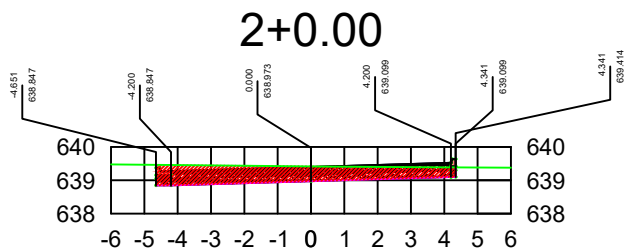
EST.5+0.00			
TIPO	ÁREA (m2)	VOLUME (m3)	VOLUME ACUMULADO (m3)
CORTE	4.27	88.57	422.87
ATERRO	0.00	0.00	0.00



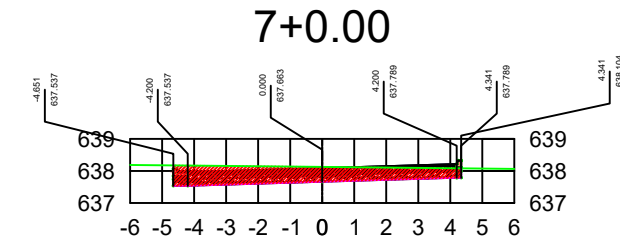
EST.1+0.00			
TIPO	ÁREA (m2)	VOLUME (m3)	VOLUME ACUMULADO (m3)
CORTE	4.02	78.91	78.91
ATERRO	0.00	0.00	0.00



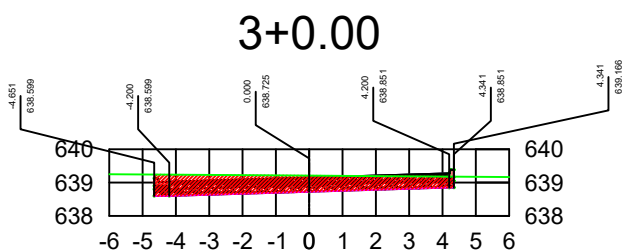
EST.6+0.00			
TIPO	ÁREA (m2)	VOLUME (m3)	VOLUME ACUMULADO (m3)
CORTE	4.03	82.99	505.86
ATERRO	0.00	0.00	0.00



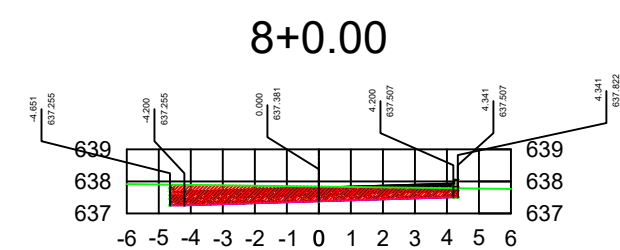
EST.2+0.00			
TIPO	ÁREA (m2)	VOLUME (m3)	VOLUME ACUMULADO (m3)
CORTE	4.07	80.84	159.75
ATERRO	0.00	0.00	0.00



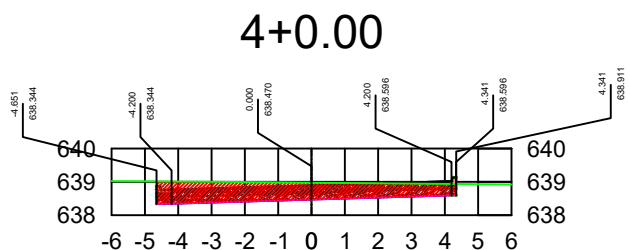
EST.7+0.00			
TIPO	ÁREA (m2)	VOLUME (m3)	VOLUME ACUMULADO (m3)
CORTE	4.21	82.39	588.26
ATERRO	0.00	0.00	0.00



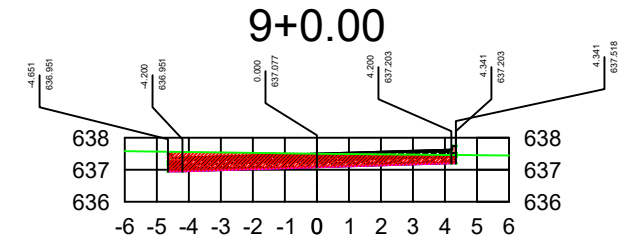
EST.3+0.00			
TIPO	ÁREA (m2)	VOLUME (m3)	VOLUME ACUMULADO (m3)
CORTE	4.40	84.66	244.41
ATERRO	0.00	0.00	0.00



EST.8+0.00			
TIPO	ÁREA (m2)	VOLUME (m3)	VOLUME ACUMULADO (m3)
CORTE	4.18	83.91	672.17
ATERRO	0.00	0.00	0.00

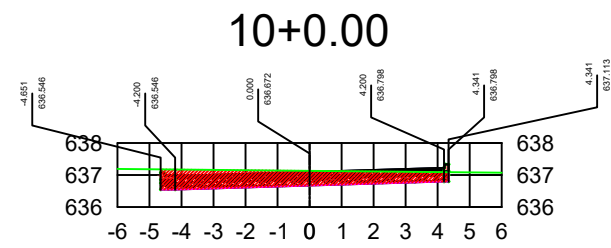


EST.4+0.00			
TIPO	ÁREA (m2)	VOLUME (m3)	VOLUME ACUMULADO (m3)
CORTE	4.59	89.89	334.30
ATERRO	0.00	0.00	0.00

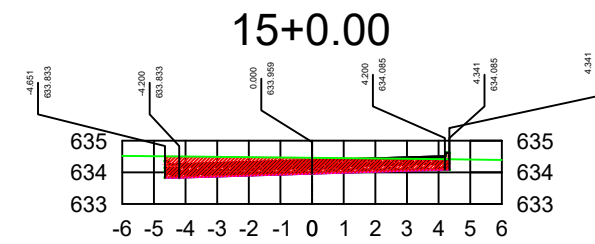


EST.9+0.00			
TIPO	ÁREA (m2)	VOLUME (m3)	VOLUME ACUMULADO (m3)
CORTE	3.90	80.80	752.97
ATERRO	0.00	0.00	0.00

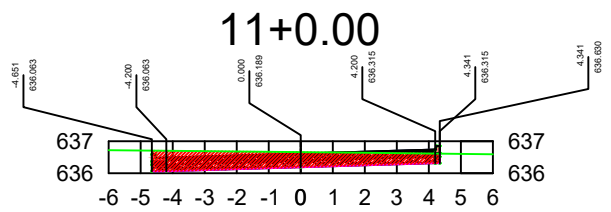
LEGENDA		ASSUNTO: PROJETO DE TERRAPLENAGEM - SEÇÃO TIPO DE TERRAPLENAGEM				ASSOCIAÇÃO MATO-GROSSENSE DOS MUNICÍPIOS	
	SEÇÃO DE CORTE	LOCAL DO ARQUIVO: TERRAPLENAGEM.DWG DATA DE ENTREGA: MARÇO/2020				Coordenação de Projetos	
	SEÇÃO DE ATERRO			AUTOR DO PROJETO:		Adm. Neurilan Fraga	
ESCALA: SEM ESCALA	ART: 000000-0	REVISÃO: 1º - MARÇO/2020		OBRA:		INFRA-ESTRUTURA-PAVIMENTAÇÃO ASFÁLTICA	
DESENHO: EDUARDO C. SHIMBA JR.				PROPRIETÁRIO/ CNPJ:		SANTO ANTONIO DO LESTE - 04.217.362/0001-90	
				ENDEREÇO:		AV. BRASIL	
							FOLHA Nº
							TR-03



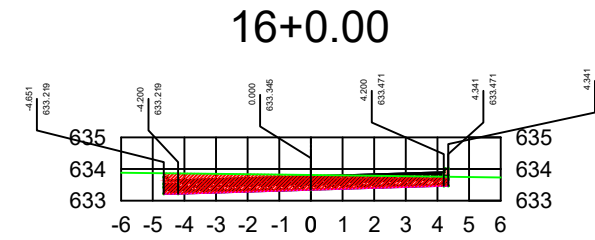
EST.10+0.00			
TIPO	ÁREA (m2)	VOLUME (m3)	VOLUME ACUMULADO (m3)
CORTE	4.18	80.78	833.75
ATERRO	0.00	0.00	0.00



EST.15+0.00			
TIPO	ÁREA (m2)	VOLUME (m3)	VOLUME ACUMULADO (m3)
CORTE	4.55	93.58	1276.59
ATERRO	0.00	0.00	0.00



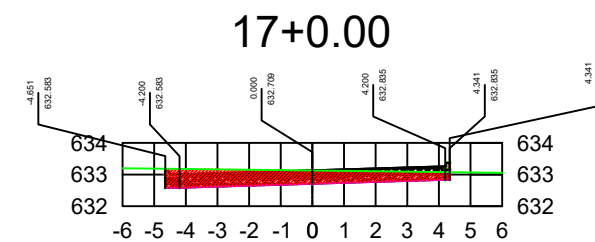
EST.11+0.00			
TIPO	ÁREA (m2)	VOLUME (m3)	VOLUME ACUMULADO (m3)
CORTE	4.28	84.64	918.39
ATERRO	0.00	0.00	0.00



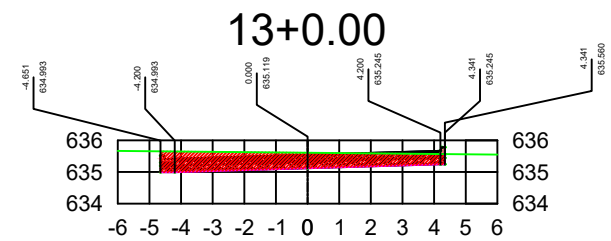
EST.16+0.00			
TIPO	ÁREA (m2)	VOLUME (m3)	VOLUME ACUMULADO (m3)
CORTE	4.24	87.91	1364.49
ATERRO	0.00	0.00	0.00



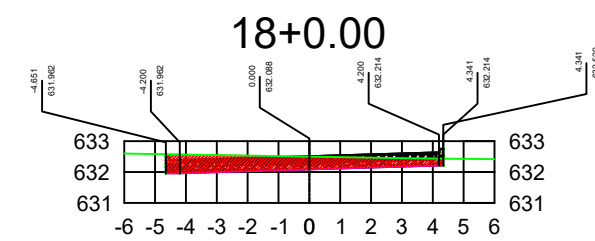
EST.12+0.00			
TIPO	ÁREA (m2)	VOLUME (m3)	VOLUME ACUMULADO (m3)
CORTE	4.23	85.14	1003.52
ATERRO	0.00	0.00	0.00



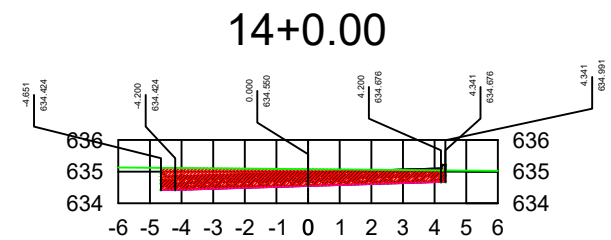
EST.17+0.00			
TIPO	ÁREA (m2)	VOLUME (m3)	VOLUME ACUMULADO (m3)
CORTE	3.82	80.58	1445.07
ATERRO	0.00	0.00	0.00



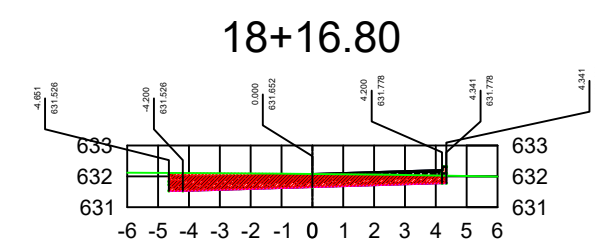
EST.13+0.00			
TIPO	ÁREA (m2)	VOLUME (m3)	VOLUME ACUMULADO (m3)
CORTE	4.46	86.85	1090.38
ATERRO	0.00	0.00	0.00



EST.18+0.00			
TIPO	ÁREA (m2)	VOLUME (m3)	VOLUME ACUMULADO (m3)
CORTE	3.77	75.86	1520.93
ATERRO	0.00	0.00	0.00



EST.14+0.00			
TIPO	ÁREA (m2)	VOLUME (m3)	VOLUME ACUMULADO (m3)
CORTE	4.81	92.63	1183.01
ATERRO	0.00	0.00	0.00



EST.18+16.80			
TIPO	ÁREA (m2)	VOLUME (m3)	VOLUME ACUMULADO (m3)
CORTE	3.84	63.92	1584.85
ATERRO	0.00	0.00	0.00

LEGENDA		ASSUNTO: PROJETO DE TERRAPLENAGEM - SEÇÃO TIPO DE TERRAPLENAGEM		 ASSOCIAÇÃO MATO-GROSSENSE DOS MUNICÍPIOS Coordenação de Projetos Adm. Neurilan Fraga	
	SEÇÃO DE CORTE	LOCAL DO ARQUIVO: TERRAPLENAGEM.DWG	AUTOR DO PROJETO:		
	SEÇÃO DE ATERRO	DATA DE ENTREGA: MARÇO/2020		PROPRIETÁRIO/ CNPJ: SANTO ANTONIO DO LESTE - 04.217.362/0001-90	
ESCALA: SEM ESCALA	ART: 000000-0	REVISÃO: 1º - MARÇO/2020	DESENHO: EDUARDO C. SHIMBA JR.	ENDEREÇO: AV. BRASIL	FOLHA Nº TR-04