

# ASSOCIAÇÃO MATO-GROSSENSE DOS MUNICÍPIOS -AMM

Coordenação de Projetos

Adm. Neurilan Fraga

## PROJETO DE PAVIMENTAÇÃO ASFÁLTICA EM TSD

**Concedente:**

**Secretaria de Estado das Cidades - SECID**

**Proprietário:**

**Prefeitura Municipal de Santo Antônio do Leste - MT**

**Local:**

**04.217.362/0001-90**



**VOLUME 2 - PROJETO DE EXECUÇÃO**



# **ASSOCIAÇÃO MATO-GROSSENSE DOS MUNICÍPIOS -AMM**

**Coordenação de Projetos**

Adm. Neurilan Fraga

## **PROJETO DE PAVIMENTAÇÃO ASFÁLTICA EM TSD**

**Concedente:** Secretaria de Estado das Cidades - SECID  
**Proprietário:** Prefeitura Municipal de Santo Antônio do Leste - MT  
**Local:** 04.217.362/0001-90

**Elaboração:** Associação Mato-grossense dos Municípios  
**Resp. Técnico:** Eduardo Costa Shimba Jr.  
**CREA :** 1215690975



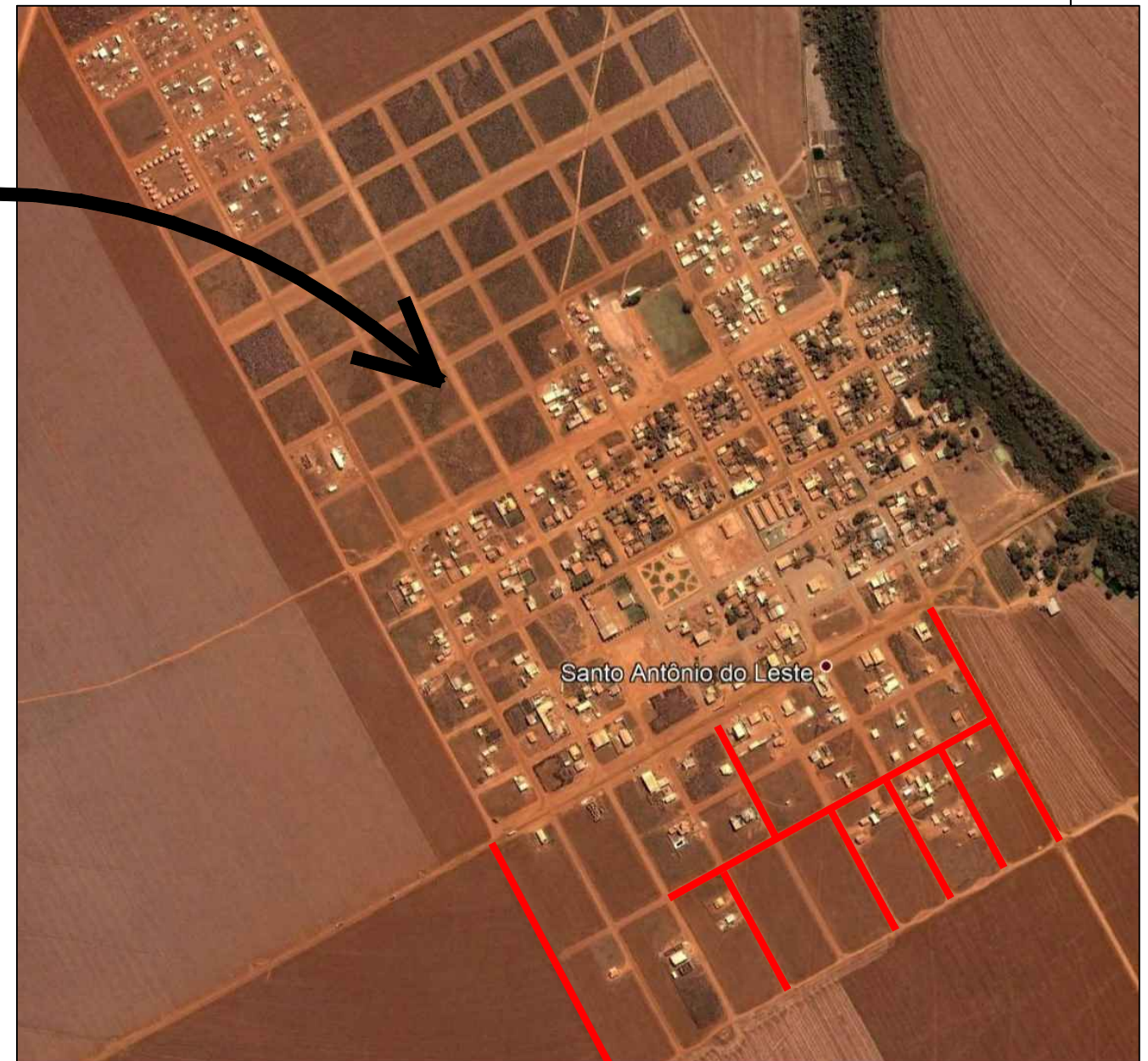
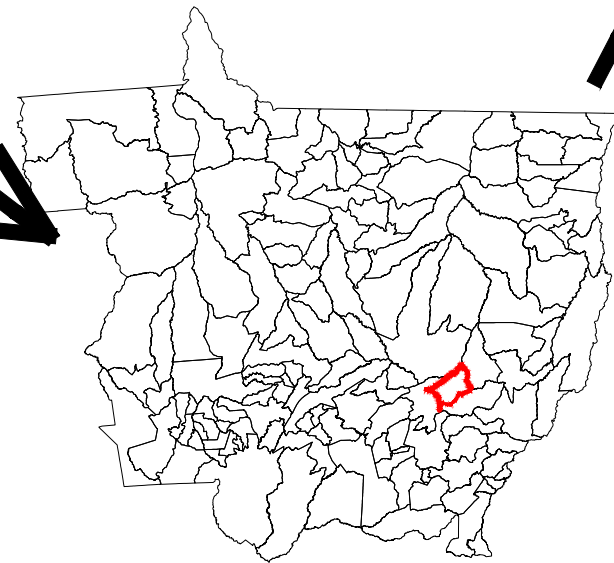
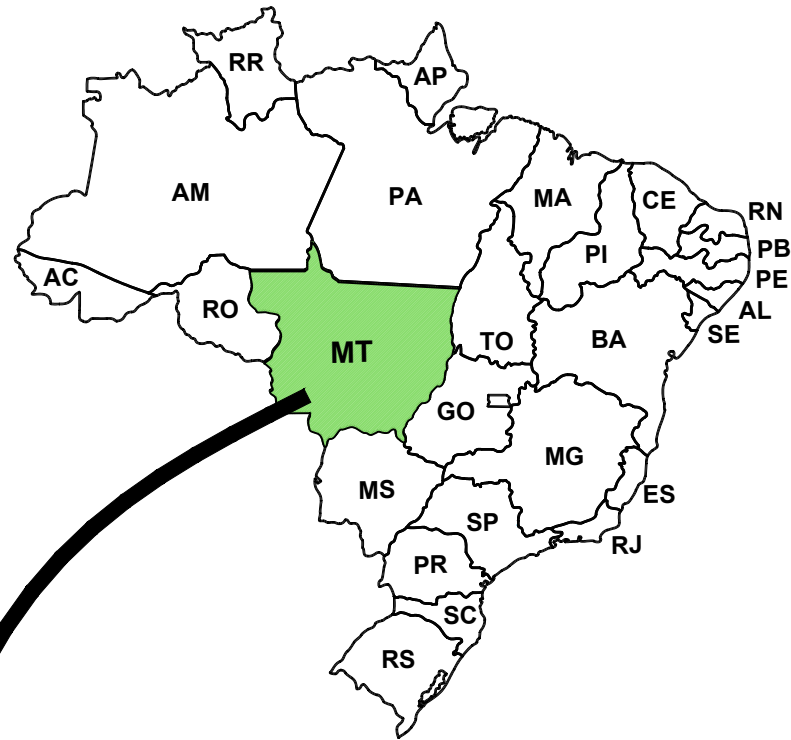
**VOLUME 2 - PROJETO DE EXECUÇÃO**





**APRESENTAÇÃO**


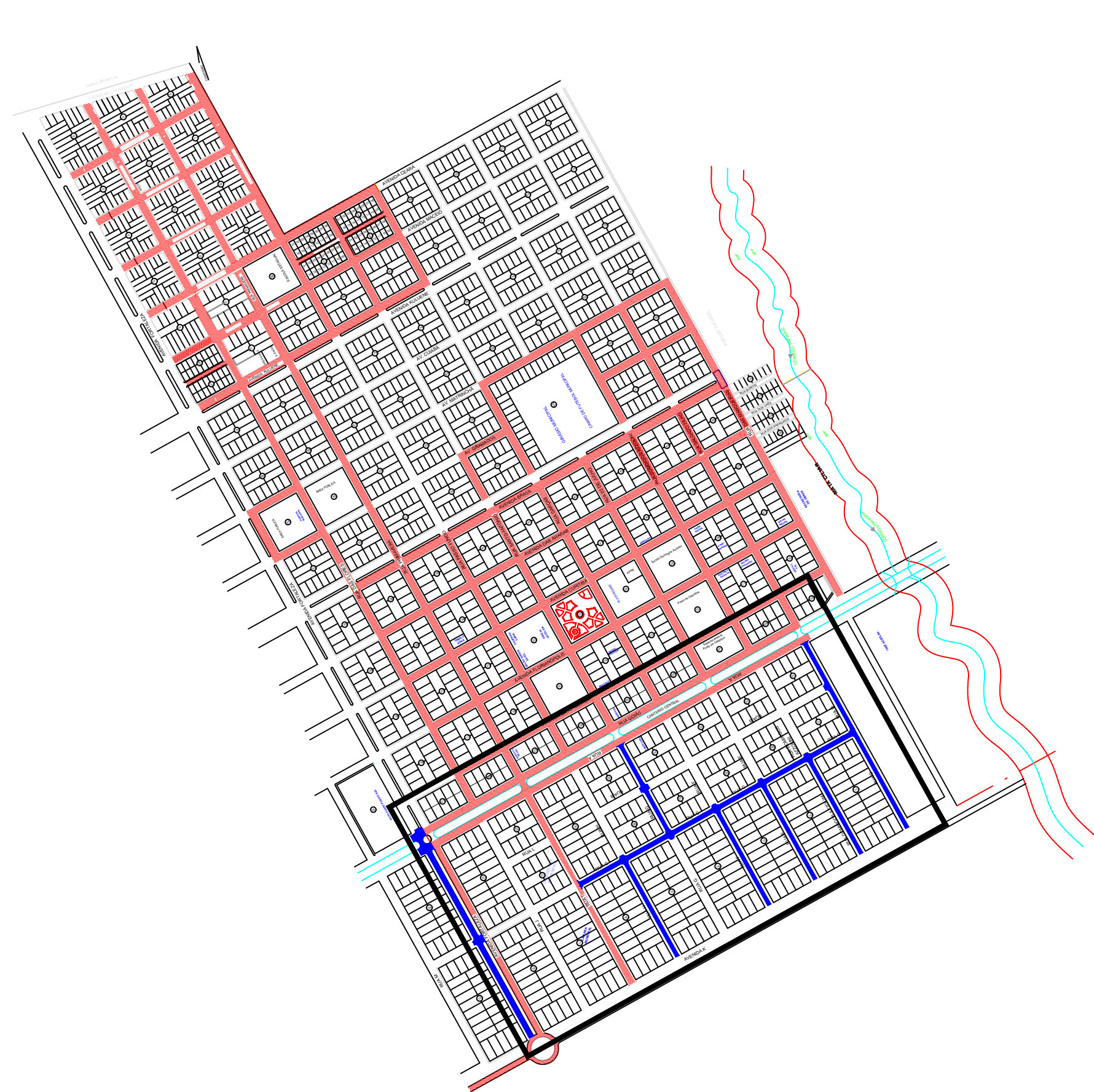
# MAPA DE SITUAÇÃO







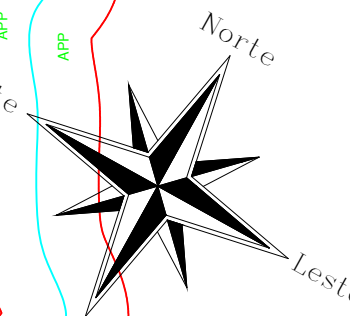
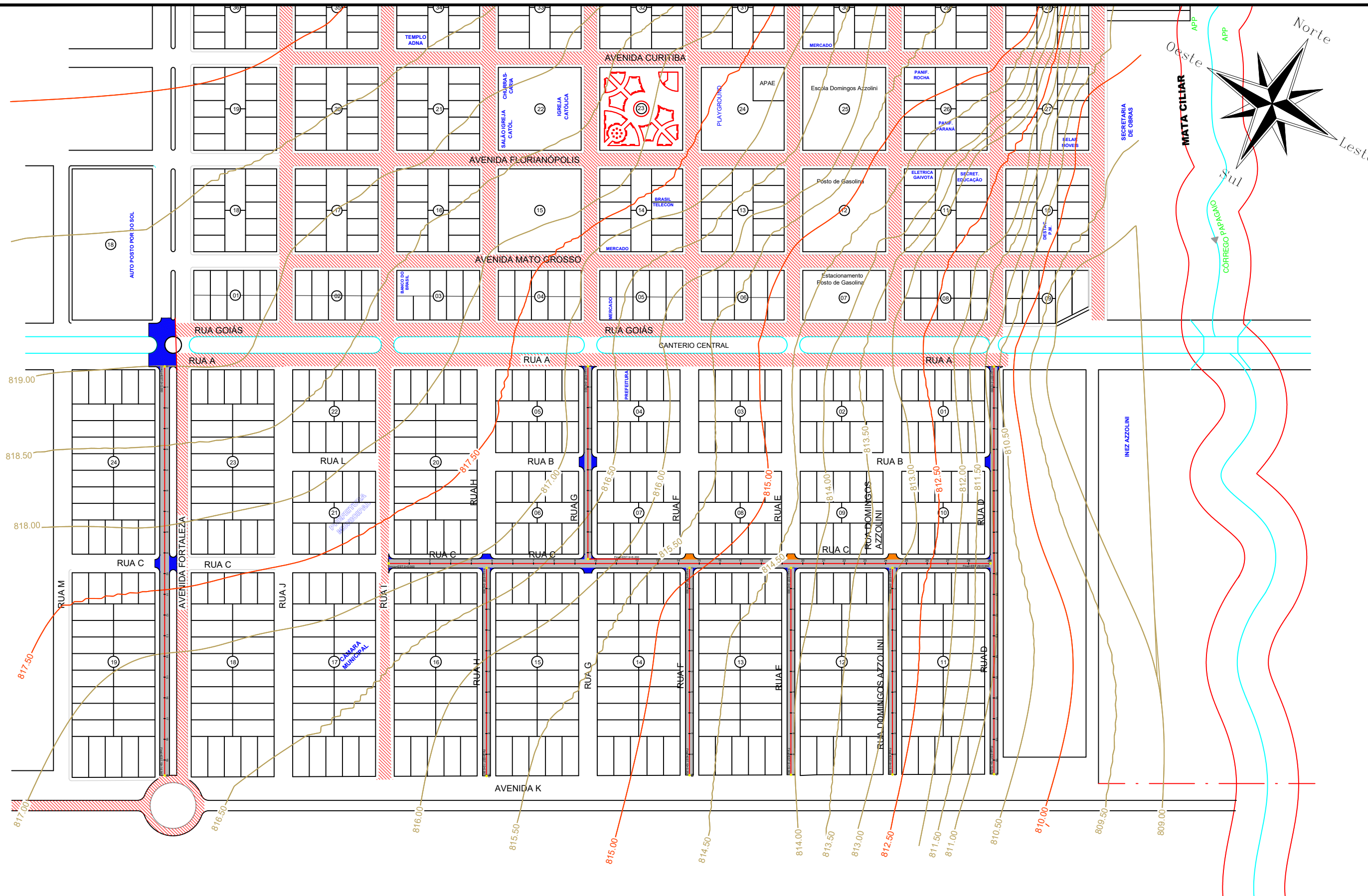
<b>ASSUNTO:</b> MAPA DE SITUAÇÃO DO MUNICÍPIO		<b>AUTOR DO PROJETO:</b>				<b>ASSOCIAÇÃO MATO-GROSSENSE DOS MUNICÍPIOS -AMM</b> Coordenação de Projetos	
<b>LEGENDA:</b> Ruas a Pavimentar	<b>DATA DA ENTREGA:</b> MARÇO/2019		Eduardo Costa Shimba Jr. Engenheiro Civil CREA 1215690975			<b>OBRA:</b> PROJETO DE PAVIMENTAÇÃO ASFÁLTICA	
	<b>REVISÃO:</b> 1º - 00/00/0000				<b>PROPRIETÁRIO:</b> PREFEITURA MUNICIPAL DE SANTO ANTÔNIO DO LESTE - MT		
	<b>ESCALA:</b> SEM ESCALA	<b>ART:</b> 000000-0			<b>DESENHO:</b> Guilherme B. Leal Guedes	<b>CNPJ:</b> 04.217.362/0001-90	
				<b>LOCAL:</b> RUAS DIVERSAS	<b>FOLHA Nº</b> <b>AP-01</b>		



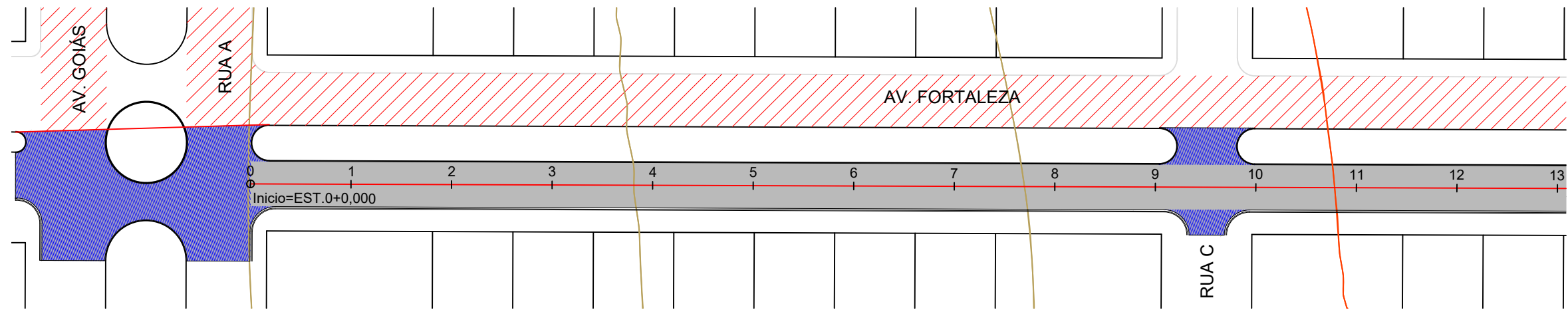
**PROJETO GEOMÉTRICO**



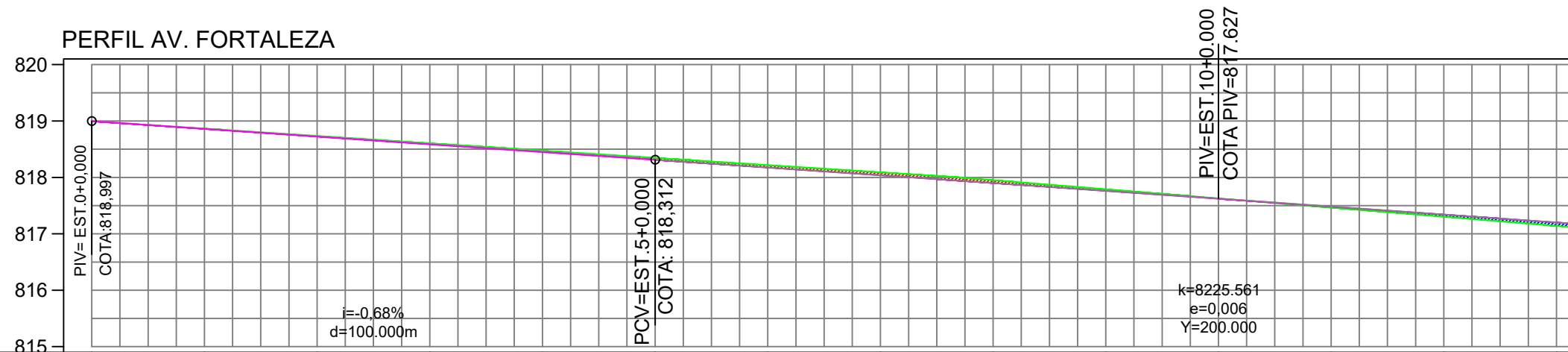
<b>ASSUNTO:</b> PROJETO GEOMÉTRICO - MAPA DE LOCALIZAÇÃO		<b>AUTOR DO PROJETO:</b>		 <b>ASSOCIAÇÃO MATO-GROSSENSE DOS MUNICÍPIOS -AMM</b> Coordenação de Projetos	
<b>LEGENDA:</b>  <b>RUAS PAVIMENTADAS</b>  <b>RUAS À PAVIMENTAR</b>	<b>DATA DA ENTREGA:</b> ABRIL/2019	Eduardo Costa Shimba Jr. Engenheiro Civil CREA 1215690975			
	<b>REVISÃO:</b> 1º - 00/00/0000			<b>DESENHO:</b> Guilherme B. Leal Guedes	<b>PROPRIETÁRIO:</b> PREFEITURA MUNICIPAL DE SANTO ANTÔNIO DO LESTE - MT
	<b>ESCALA:</b> SEM ESCALA		<b>CNPJ:</b> 04.217.362/0001-90		<b>FOLHA Nº</b> <b>PG-01</b>
			<b>LOCAL:</b> RUAS DIVERSAS		



<b>ASSUNTO:</b> PROJETO GEOMÉTRICO - MAPA DE LOCALIZAÇÃO		<b>AUTOR DO PROJETO:</b>				<b>ASSOCIAÇÃO MATO-GROSSENSE DOS MUNICÍPIOS -AMM</b> Coordenação de Projetos	
<b>LEGENDA:</b> RUAS PAVIMENTADAS		<b>DATA DA ENTREGA:</b> ABRIL/2019  <b>REVISÃO:</b> 1º - 00/00/0000  <b>ESCALA:</b> SEM ESCALA				<b>OBRA:</b> PROJETO DE PAVIMENTAÇÃO ASFÁLTICA  <b>PROPRIETÁRIO:</b> PREFEITURA MUNICIPAL DE SANTO ANTÔNIO DO LESTE - MT <b>CNPJ:</b> 04.217.362/0001-90  <b>LOCAL:</b> RUAS DIVERSAS	
		<b>DESENHO:</b> Guilherme B. Leal Guedes					



PERFIL AV. FORTALEZA



COTAS TERRENO/PROJETO	818,997 818,997	818,866 818,860	818,736 818,723	818,605 818,586	818,475 818,449	818,346 818,312	818,217 818,175	818,089 818,037	817,951 817,899	817,790 817,760	817,627 817,621	817,465 817,482	817,301 817,341	817,139 817,201
ESTAQUEAMENTO	0	1	2	3	4	5	6	7	8	9	10	11	12	13
DISTÂNCIA (m)		20,00	40,00	60,00	80,00	100,00	120,00	140,00	160,00	180,00	200,00	220,00	240,00	260,00

ASSUNTO: PROJETO GEOMÉTRICO - PERFIL LONGITUDINAL

AUTOR DO PROJETO:

DADOS:

ASSOCIAÇÃO MATO-GROSSENSE DOS MUNICÍPIOS -AMM  
Coordenação de Projetos

LEGENDA:

- LINHA DE TERRENO (PERFIL)
- LINHA DE PROJETO (PERFIL)
- ÁREA DE ATERRAMENTO (PERFIL)
- ÁREA DE CORTE (PERFIL)
- LIMPA-RODAS E EMBOCADURAS
- LIMPA RODAS DESIGNADO EM OUTRO PROJETO

DATA DA ENTREGA:  
ABRIL/2019

REVISÃO:  
1º - 00/00/0000

ESCALA:  
HOR. 1:1.000  
VERT. 1:100

Eduardo Costa Shimba Jr.  
Engenheiro Civil  
CREA 1215690975

DESENHO:  
Guilherme B. Leal Guedes

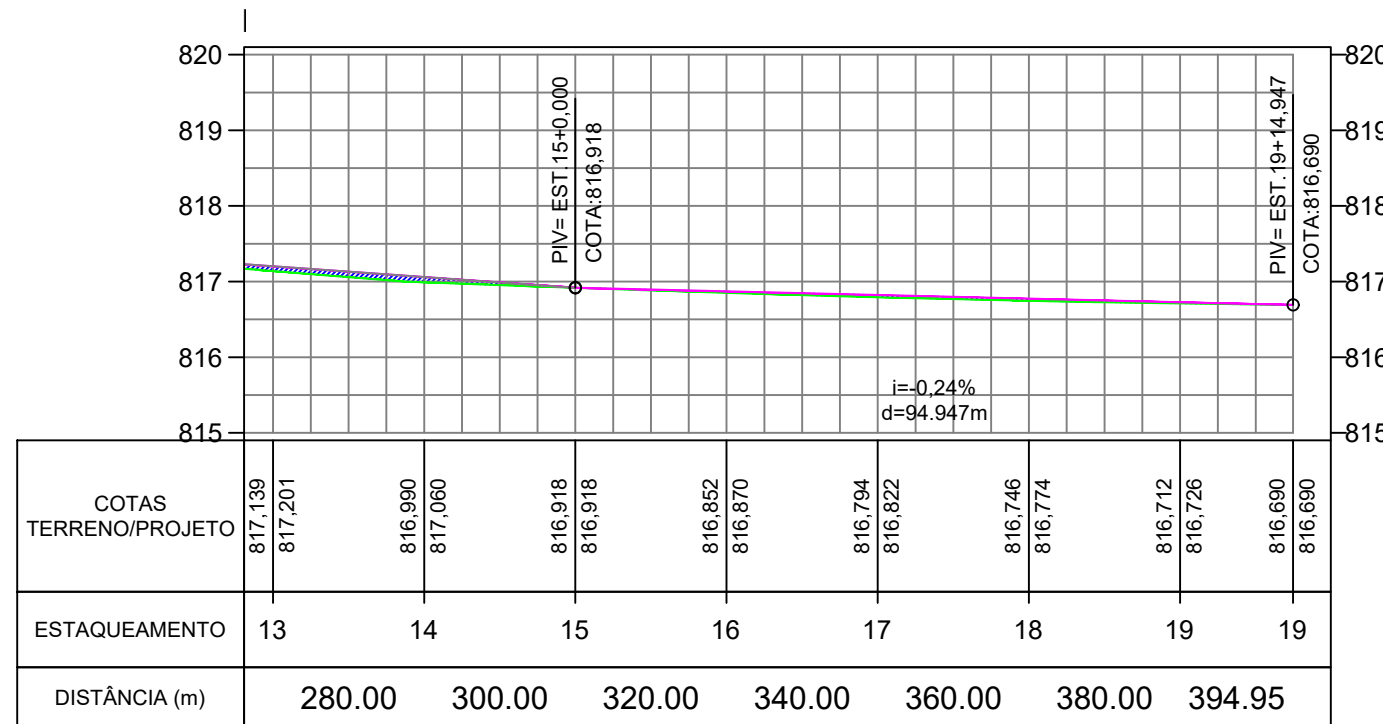
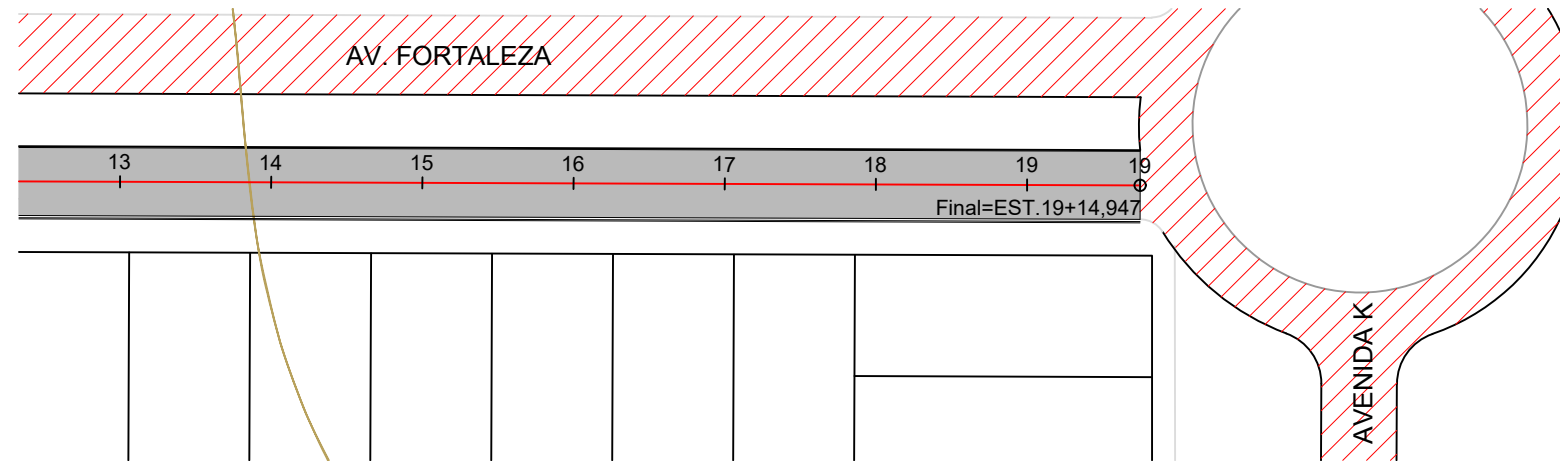
EXECUÇÃO DE PAVIMENTO DO TIPO TSD  
COORDENADAS:  
EXTENSÃO: 394,95 m  
LARGURA DA VIA: 9,00 m  
ÁREA A PAVIMENTAR: 3.554,52 m<sup>2</sup>  
INÍCIO: 14°48'27,36"S  
53°36'44,66"O  
FINAL: 14°48'39,54"S  
53°36'37,75"O



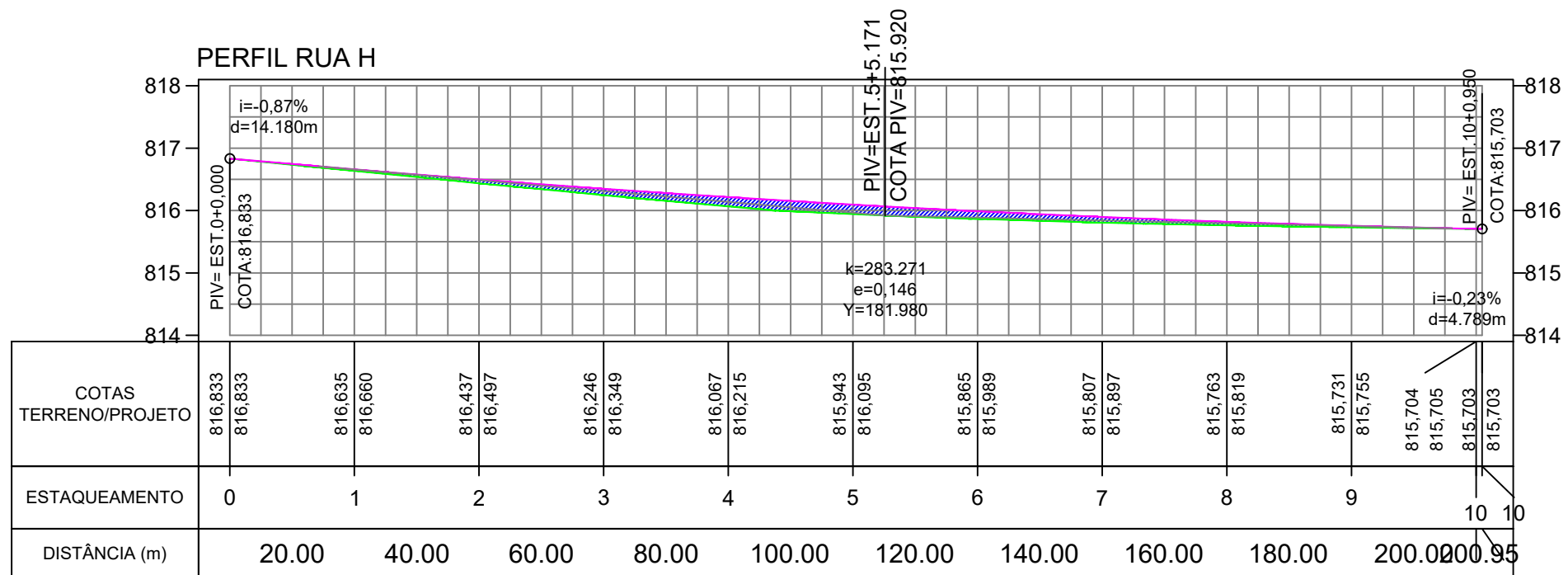
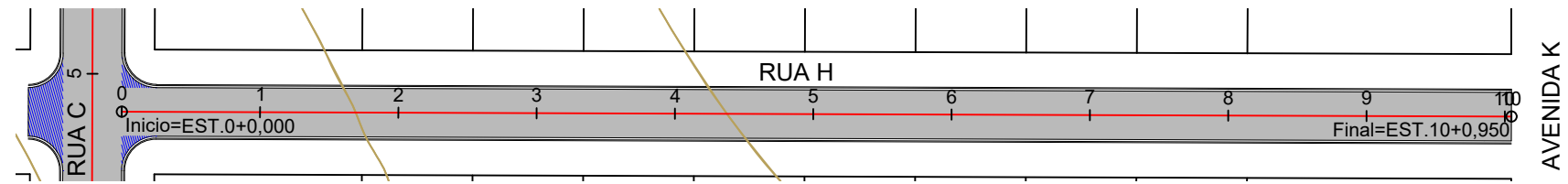
OBRA: PROJETO DE PAVIMENTAÇÃO ASFÁLTICA

PROPRIETÁRIO: PREFEITURA MUNICIPAL DE SANTO ANTÔNIO DO LESTE - MT  
CNPJ: 04.217.362/0001-90

LOCAL: AVENIDA FORTALEZA



<b>ASSUNTO:</b> PROJETO GEOMÉTRICO - PERFIL LONGITUDINAL		<b>AUTOR DO PROJETO:</b>  Eduardo Costa Shimba Jr. Engenheiro Civil CREA 1215690975		<b>DADOS:</b> EXECUÇÃO DE PAVIMENTO DO TIPO TSD EXTENSÃO: 394,95 m LARGURA DA VIA: 9,00 m ÁREA A PAVIMENTAR: 3.554,52 m <sup>2</sup>		<b>COORDENADAS:</b> INÍCIO: 14°48'27.36"S 53°36'44.66"O FINAL: 14°48'39.54"S 53°36'37.75"O		<b>ASSOCIAÇÃO MATO-GROSSENSE DOS MUNICÍPIOS -AMM</b> Coordenação de Projetos	
<b>LEGENDA:</b> 		<b>DATA DA ENTREGA:</b> ABRIL/2019						<b>OBRA:</b> PROJETO DE PAVIMENTAÇÃO ASFÁLTICA	
		<b>REVISÃO:</b> 1º - 00/00/0000		<b>DESENHO:</b> Guilherme B. Leal Guedes				<b>PROPRIETÁRIO:</b> PREFEITURA MUNICIPAL DE SANTO ANTÔNIO DO LESTE - MT	
		<b>ESCALA:</b> HOR. 1:1.000 VERT. 1:100						<b>CNPJ:</b> 04.217.362/0001-90	
								<b>LOCAL:</b> AVENIDA FORTALEZA	
								<b>FOLHA Nº</b> <b>PG-04</b>	



**ASSUNTO:** PROJETO GEOMÉTRICO - PERFIL LONGITUDINAL

**AUTOR DO PROJETO:**

**DADOS:**

EXECUÇÃO DE PAVIMENTO DO TIPO TSD  
 EXTENSÃO: 200,95 m  
 LARGURA DA VIA: 7,00 m  
 ÁREA A PAVIMENTAR: 1.406,65 m<sup>2</sup>

COORDENADAS:

INÍCIO: 14°48'28,34"S  
 53°36'32,51"O  
 FINAL: 14°48'34,49"S  
 53°36'29,07"O



**ASSOCIAÇÃO MATO-GROSSENSE DOS MUNICÍPIOS -AMM**  
 Coordenação de Projetos

**LEGENDA:**

- LINHA DE TERRENO (PERFIL)
- LINHA DE PROJETO (PERFIL)
- ÁREA DE ATERRO (PERFIL)
- ÁREA DE CORTE (PERFIL)
- LIMPA-RODAS E EMBOCADURAS
- LIMPA RODAS DESIGNADO EM OUTRO PROJETO

**DATA DA ENTREGA:**  
 ABRIL/2019

**REVISÃO:**  
 1º - 00/00/0000

**ESCALA:**  
 HOR. 1:1.000  
 VERT. 1:100

**Eduardo Costa Shimba Jr.**  
 Engenheiro Civil  
 CREA 1215690975

**DESENHO:**  
 Guilherme B. Leal Guedes

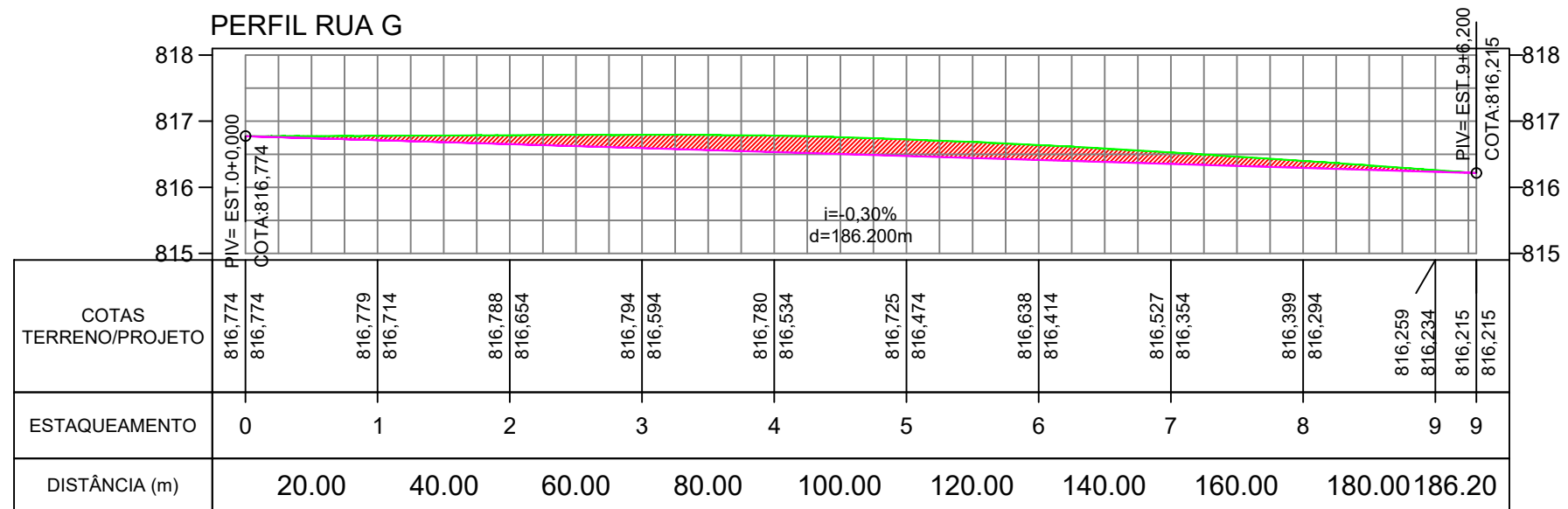
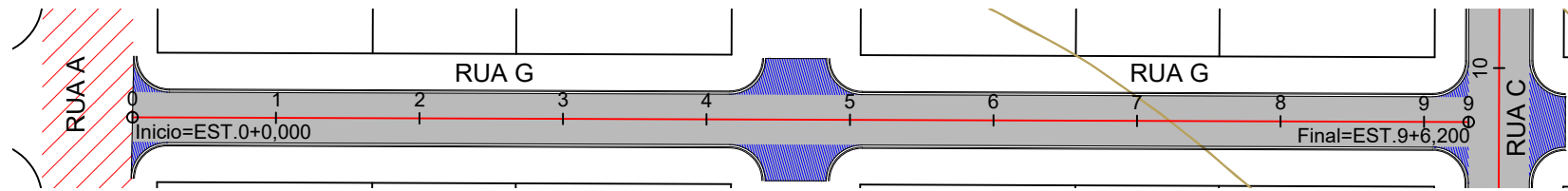


**OBRA:** PROJETO DE PAVIMENTAÇÃO ASFÁLTICA

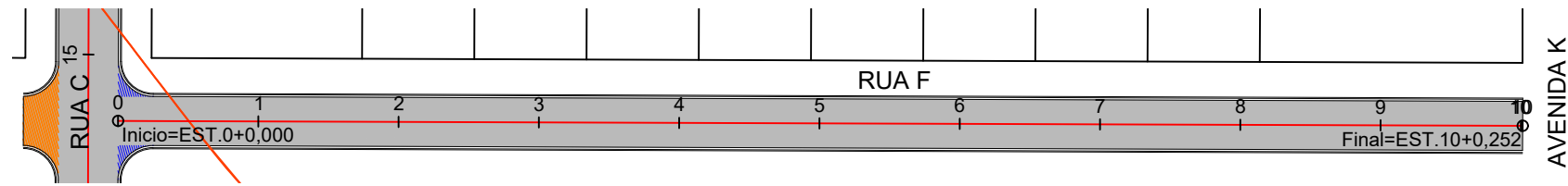
**PROPRIETÁRIO:** PREFEITURA MUNICIPAL DE SANTO ANTÔNIO DO LESTE - MT  
**CNPJ:** 04.217.362/0001-90

**LOCAL:** RUA H

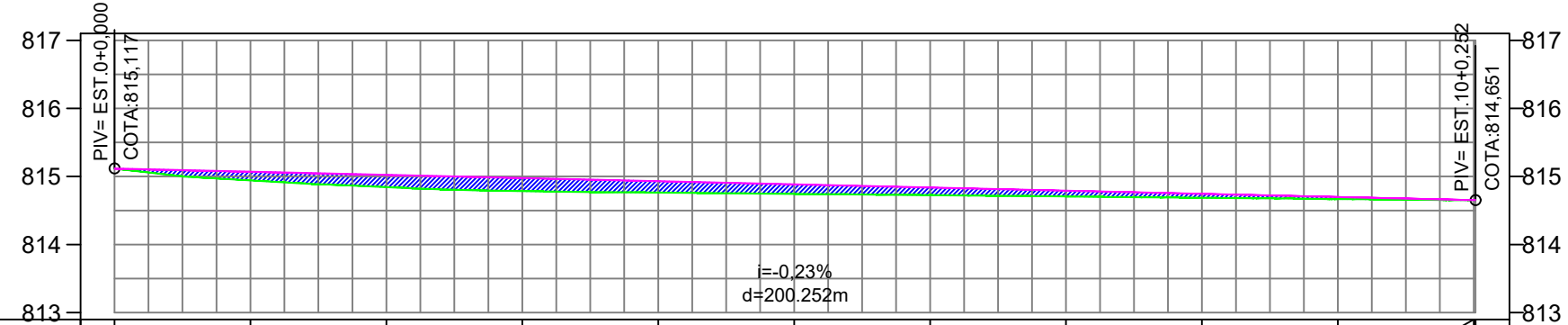
FOLHA Nº  
**PG-05**



<b>ASSUNTO:</b> PROJETO GEOMÉTRICO - PERFIL LONGITUDINAL		<b>AUTOR DO PROJETO:</b>		<b>DADOS:</b>				<b>ASSOCIAÇÃO MATO-GROSSENSE DOS MUNICÍPIOS -AMM</b> Coordenação de Projetos				
<b>LEGENDA:</b>		<b>DATA DA ENTREGA:</b>		<b>COORDENADAS:</b>								<b>OBRA:</b>
LINHA DE TERRENO (PERFIL) LINHA DE PROJETO (PERFIL) ÁREA DE ATERRO (PERFIL) ÁREA DE CORTE (PERFIL) LIMPA-RODAS E EMBOCADURAS LIMPA RODAS DESIGNADO EM OUTRO PROJETO		ABRIL/2019		EXECUÇÃO DE PAVIMENTO DO TIPO TSD EXTENSÃO: 186,20 m LARGURA DA VIA: 7,00 m ÁREA A PAVIMENTAR: 1.303,40 m²		INÍCIO: 14°48'21.12"S 53°36'32.88"O FINAL: 14°48'26.71"S 53°36'29.80"O		PROJETO DE PAVIMENTAÇÃO ASFÁLTICA				
		REVISÃO: 1º - 00/00/0000		Eduardo Costa Shimba Jr. Engenheiro Civil CREA 1215690975				<b>PROPRIETÁRIO:</b> PREFEITURA MUNICIPAL DE SANTO ANTÔNIO DO LESTE - MT <b>CNPJ:</b> 04.217.362/0001-90				
		ESCALA: HOR. 1:1.000 VERT. 1:100		<b>DESENHO:</b> Guilherme B. Leal Guedes				<b>LOCAL:</b> RUA G				
											<b>FOLHA Nº</b> <b>PG-06</b>	



PERFIL RUA F



COTAS TERRENO/PROJETO	815,117	815,117	814,942	815,070	814,843	815,024	814,785	814,977	814,762	814,931	814,744	814,884	814,726	814,838	814,707	814,791	814,687	814,745	814,668	814,698	814,651	814,652	814,651	814,651
ESTAQUEAMENTO	0		1		2		3		4		5		6		7		8		9		10		10	
DISTÂNCIA (m)		20.00		40.00		60.00		80.00		100.00		120.00		140.00		160.00		180.00		200.00		200.25		

ASSUNTO: PROJETO GEOMÉTRICO - PERFIL LONGITUDINAL

AUTOR DO PROJETO:

DADOS:

ASSOCIAÇÃO MATO-GROSSENSE DOS MUNICÍPIOS -AMM  
Coordenação de Projetos

- LEGENDA:
- LINHA DE TERRENO (PERFIL)
  - LINHA DE PROJETO (PERFIL)
  - ÁREA DE ATERRO (PERFIL)
  - ÁREA DE CORTE (PERFIL)
  - LIMPA-RODAS E EMBOCADURAS
  - LIMPA RODAS DESIGNADO EM OUTRO PROJETO

DATA DA ENTREGA:  
ABRIL/2019

REVISÃO:  
1º - 00/00/0000

ESCALA:  
HOR. 1:1.000  
VERT. 1:100

Eduardo Costa Shimba Jr.  
Engenheiro Civil  
CREA 1215690975

DESENHO:  
Guilherme B. Leal Guedes

EXECUÇÃO DE PAVIMENTO DO TIPO TSD  
EXTENSÃO: 200,25 m  
LARGURA DA VIA: 7,00 m  
ÁREA A PAVIMENTAR: 1.401,75 m²

COORDENADAS:  
INÍCIO: 14°48'25.32"S  
53°36'26.82"O  
FINAL: 14°48'31.49"S  
53°36'23.30"O

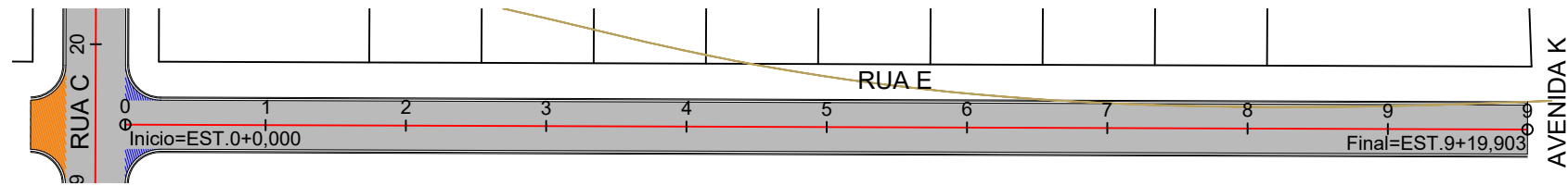


OBRA: PROJETO DE PAVIMENTAÇÃO ASFÁLTICA

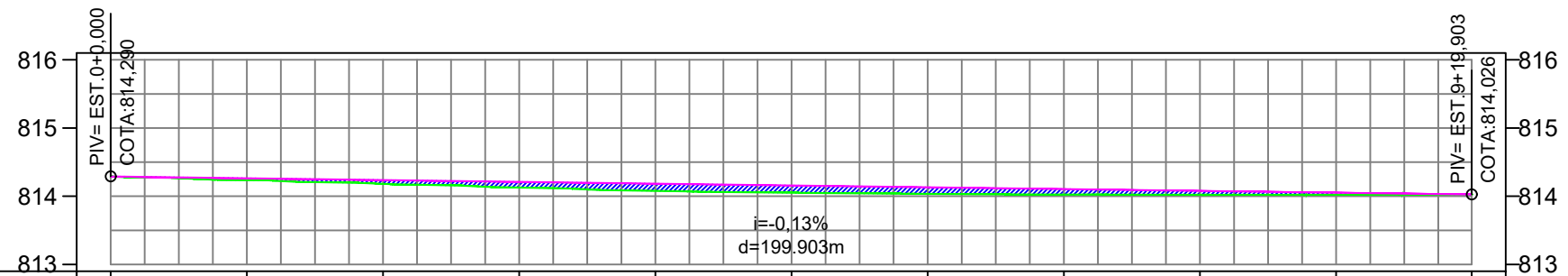
PROPRIETÁRIO: PREFEITURA MUNICIPAL DE SANTO ANTÔNIO DO LESTE - MT  
CNPJ: 04.217.362/0001-90

LOCAL: RUA F

FOLHA Nº  
PG-07



PERFIL RUA E

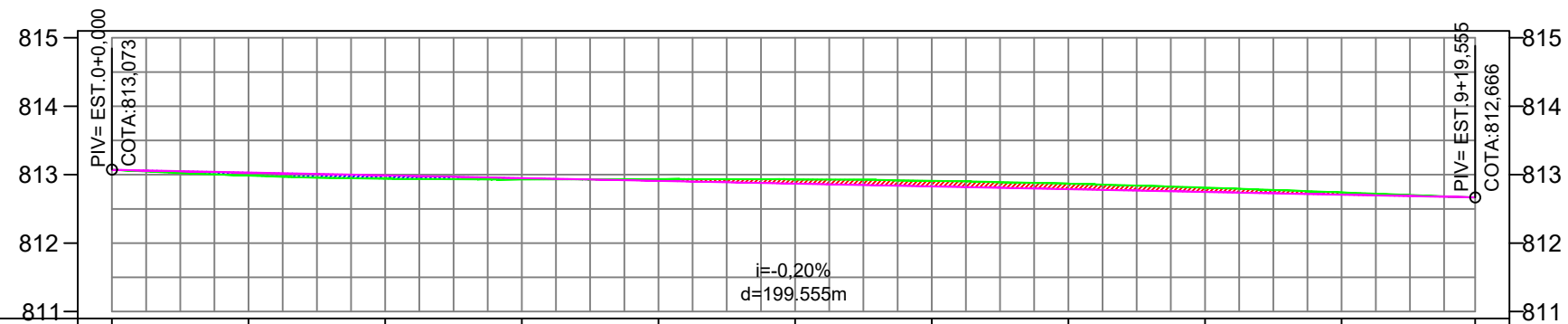


COTAS TERRENO/PROJETO	814,290	814,237	814,264	814,181	814,237	814,128	814,211	814,079	814,184	814,051	814,158	814,035	814,132	814,025	814,105	814,021	814,079	814,022	814,052	814,026	814,026	
ESTAQUEAMENTO	0	1	2	3	4	5	6	7	8	9	9	9	9	9	9	9	9	9	9	9	9	9
DISTÂNCIA (m)	20.00	40.00	60.00	80.00	100.00	120.00	140.00	160.00	180.00	199.90												

<b>ASSUNTO:</b> PROJETO GEOMÉTRICO - PERFIL LONGITUDINAL		<b>AUTOR DO PROJETO:</b>		<b>DADOS:</b>				<b>ASSOCIAÇÃO MATO-GROSSENSE DOS MUNICÍPIOS -AMM</b> Coordenação de Projetos			
<b>LEGENDA:</b>		<b>DATA DA ENTREGA:</b>		EXECUÇÃO DE PAVIMENTO DO TIPO TSD						COORDENADAS:	
LINHA DE TERRENO (PERFIL) LINHA DE PROJETO (PERFIL) ÁREA DE ATERRO (PERFIL) ÁREA DE CORTE (PERFIL) LIMPA-RODAS E EMBOCADURAS LIMPA RODAS DESIGNADO EM OUTRO PROJETO		ABRIL/2019		Eduardo Costa Shimba Jr. Engenheiro Civil CREA 1215690975		EXTENSÃO: 199,90 m LARGURA DA VIA: 7,00 m ÁREA A PAVIMENTAR: 1.399,30 m <sup>2</sup>		INÍCIO: 14°48'23.81"S 53°36'23.94"O FINAL: 14°48'29.99"S 53°36'20.46"O		PROJETO DE PAVIMENTAÇÃO ASFÁLTICA	
		REVISÃO: 1º - 00/00/0000		<b>DESENHO:</b> Guilherme B. Leal Guedes				PROPRIETÁRIO: PREFEITURA MUNICIPAL DE SANTO ANTÔNIO DO LESTE - MT CNPJ: 04.217.362/0001-90		FOLHA Nº <b>PG-08</b>	
		ESCALA: HOR. 1:1.000 VERT. 1:100						LOCAL: RUA E			

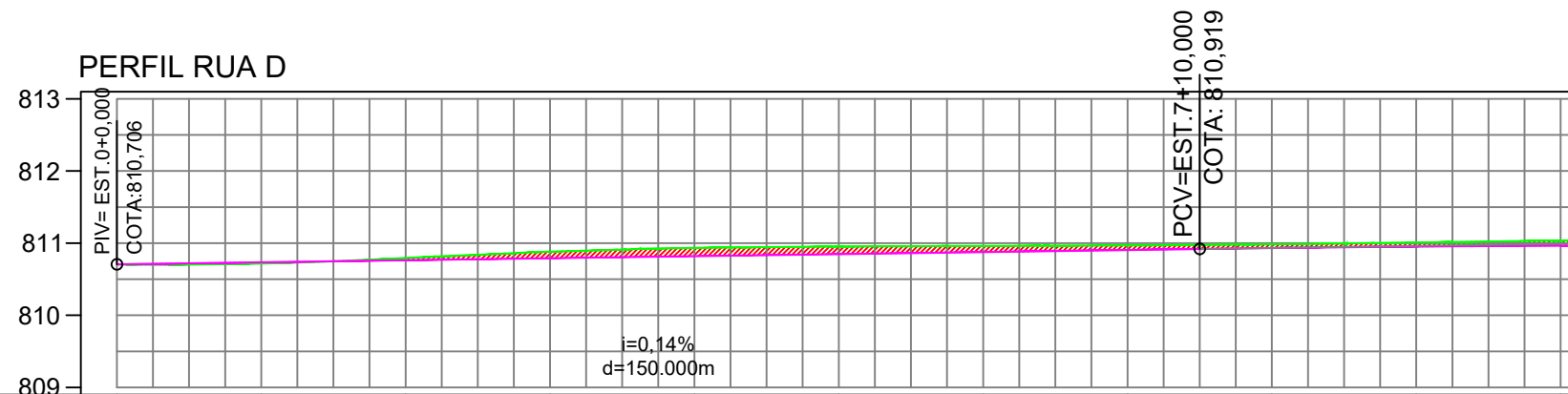
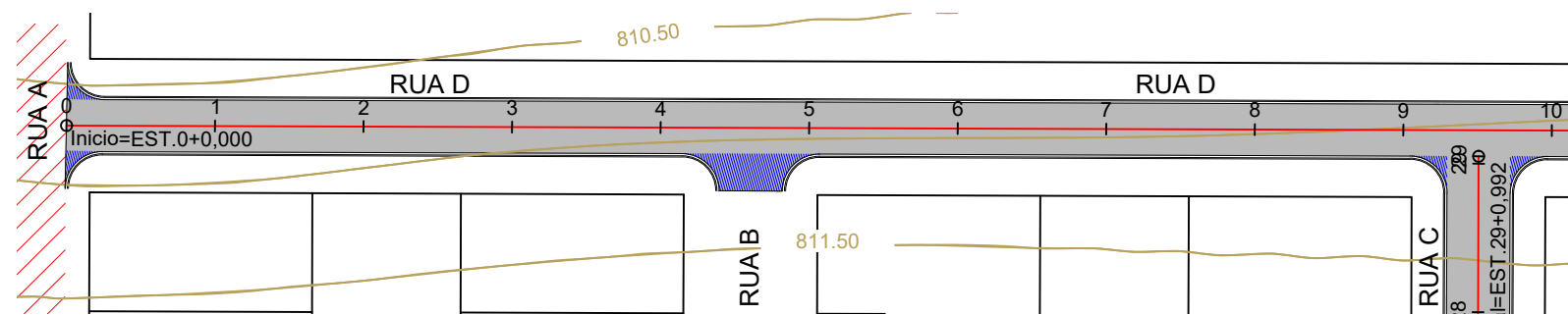


PERFIL RUA DOMINGOS AZZOLINI



COTAS TERRENO/PROJETO	813,073	813,073	812,987	813,032	812,940	812,991	812,930	812,951	812,935	812,910	812,932	812,869	812,910	812,828	812,869	812,788	812,810	812,747	812,740	812,706	812,666	812,666	
ESTAQUEAMENTO	0	1	2	3	4	5	6	7	8	9	9	9	9	9	9	9	9	9	9	9	9	9	9
DISTÂNCIA (m)		20.00	40.00	60.00	80.00	100.00	120.00	140.00	160.00	180.00	199.55												

<b>ASSUNTO:</b> PROJETO GEOMÉTRICO - PERFIL LONGITUDINAL		<b>AUTOR DO PROJETO:</b>  Eduardo Costa Shimba Jr. Engenheiro Civil CREA 1215690975		<b>DADOS:</b> EXECUÇÃO DE PAVIMENTO DO TIPO TSD EXTENSÃO: 199,55 m LARGURA DA VIA: 7,00 m ÁREA A PAVIMENTAR: 1.396,85 m <sup>2</sup>				<b>ASSOCIAÇÃO MATO-GROSSENSE DOS MUNICÍPIOS -AMM</b> Coordenação de Projetos				
<b>LEGENDA:</b> LINHA DE TERRENO (PERFIL) LINHA DE PROJETO (PERFIL) ÁREA DE ATERRO (PERFIL) ÁREA DE CORTE (PERFIL) LIMPA-RODAS E EMBOCADURAS LIMPA RODAS DESIGNADO EM OUTRO PROJETO		<b>DATA DA ENTREGA:</b> ABRIL/2019		COORDENADAS: INÍCIO: 14°48'22.23"S 53°36'21.10"O FINAL: 14°48'28.40"S 53°36'17.51"O		<b>OBRA:</b> PROJETO DE PAVIMENTAÇÃO ASFÁLTICA		<b>PROPRIETÁRIO:</b> PREFEITURA MUNICIPAL DE SANTO ANTÔNIO DO LESTE - MT				
		<b>REVISÃO:</b> 1º - 00/00/0000		<b>DESENHO:</b> Guilherme B. Leal Guedes		<b>CNPJ:</b> 04.217.362/0001-90		<b>LOCAL:</b> RUA DOMINGOS AZZOLINI				
		<b>ESCALA:</b> HOR. 1:1.000 VERT. 1:100										<b>FOLHA Nº</b> <b>PG-09</b>



COTAS TERRENO/PROJETO	810,706	810,706	810,718	810,735	810,794	810,763	810,882	810,791	810,933	810,820	810,955	810,848	810,962	810,876	810,969	810,905	810,985	810,932	811,009	810,953	811,034	810,966	
ESTAQUEAMENTO	0	1	2	3	4	5	6	7	8	9	10												
DISTÂNCIA (m)	20.00	40.00	60.00	80.00	100.00	120.00	140.00	160.00	180.00	200.00													

**ASSUNTO:** PROJETO GEOMÉTRICO - PERFIL LONGITUDINAL

**AUTOR DO PROJETO:**

**DADOS:**

EXECUÇÃO DE PAVIMENTO DO TIPO TSD  
 EXTENSÃO: 393,63 m  
 LARGURA DA VIA: 7,00 m  
 ÁREA A PAVIMENTAR: 2.755,41 m<sup>2</sup>

COORDENADAS:

INÍCIO: 14°48'15.15"S  
 53°36'21.37"O  
 FINAL: 14°48'26.96"S  
 53°36'14.71"O



**ASSOCIAÇÃO MATO-GROSSENSE DOS MUNICÍPIOS -AMM**  
 Coordenação de Projetos

**OBRA:** PROJETO DE PAVIMENTAÇÃO ASFÁLTICA

**PROPRIETÁRIO:** PREFEITURA MUNICIPAL DE SANTO ANTÔNIO DO LESTE - MT

**CNPJ:** 04.217.362/0001-90

**LOCAL:** RUA D

FOLHA Nº  
**PG-10**

**LEGENDA:**

- LINHA DE TERRENO (PERFIL)
- LINHA DE PROJETO (PERFIL)
- ÁREA DE ATERRO (PERFIL)
- ÁREA DE CORTE (PERFIL)
- LIMPA-RODAS E EMBOCADURAS
- LIMPA RODAS DESIGNADO EM OUTRO PROJETO

**DATA DA ENTREGA:**

ABRIL/2019

**REVISÃO:**

1º - 00/00/0000

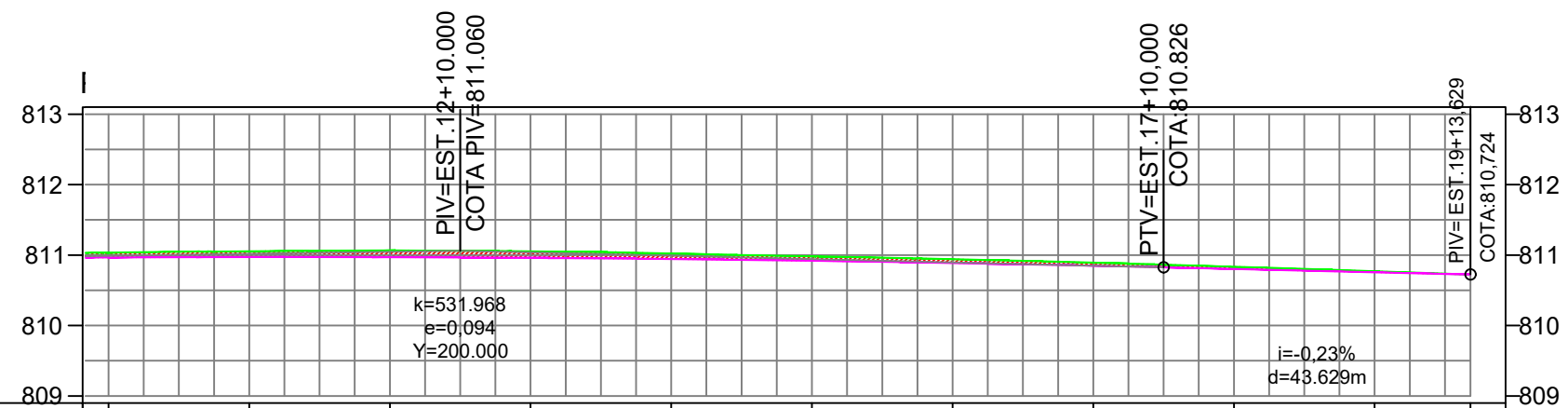
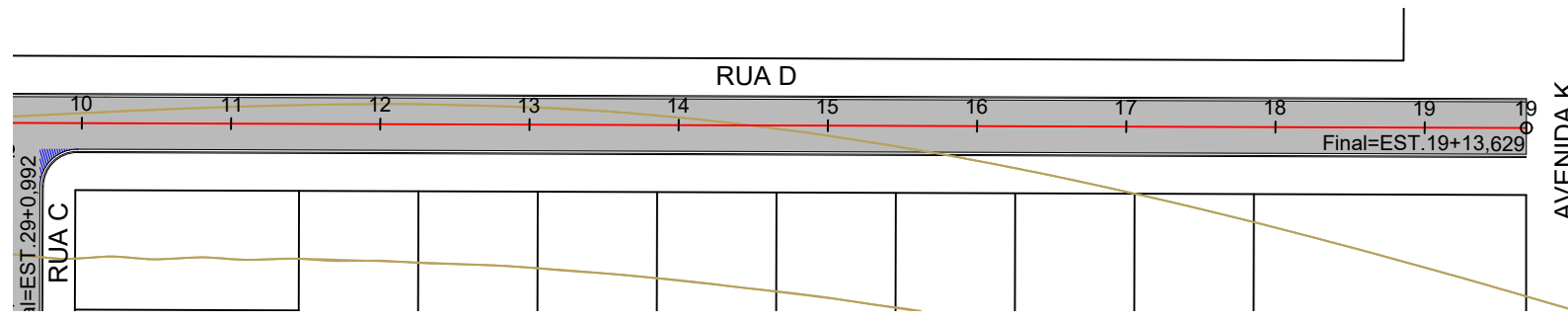
**ESCALA:**

HOR. 1:1.000  
 VERT. 1:100

**DESENHO:**

Guilherme B. Leal Guedes

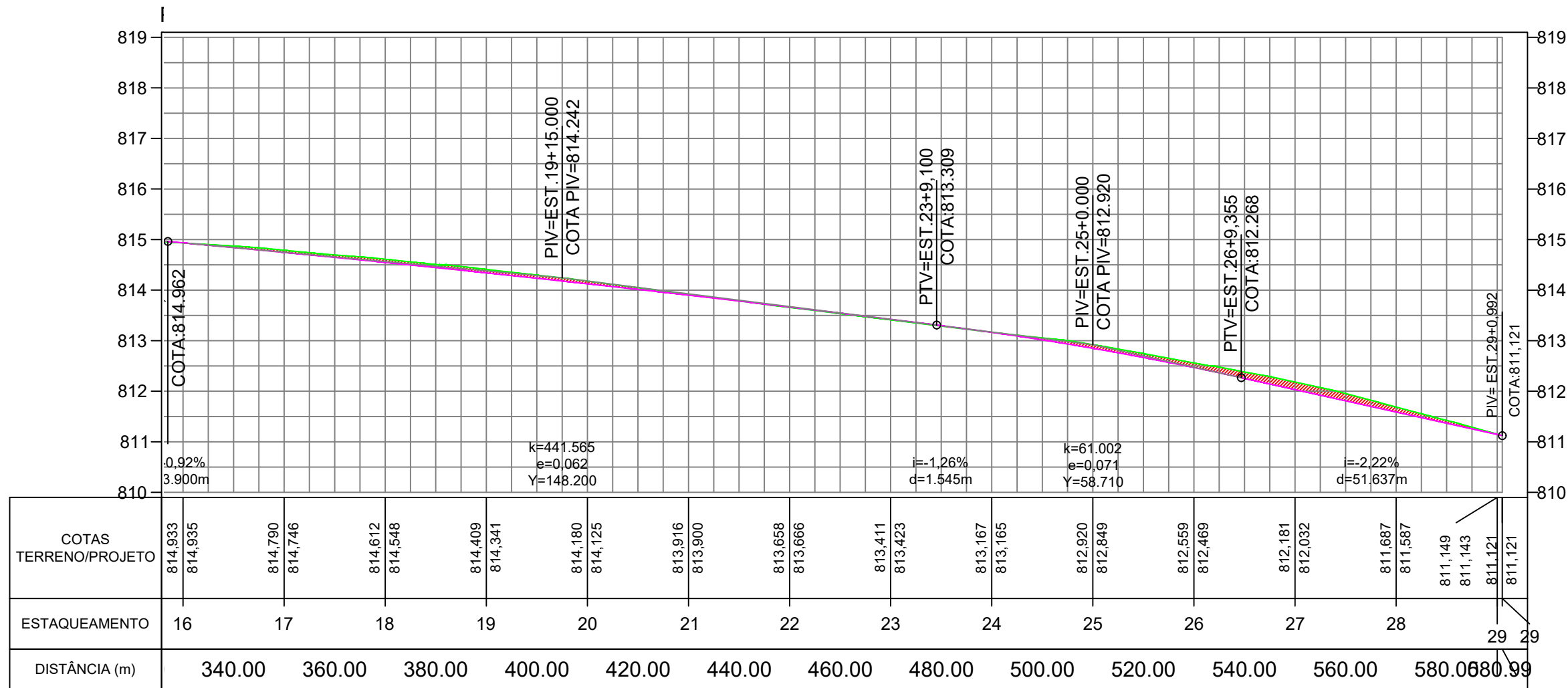
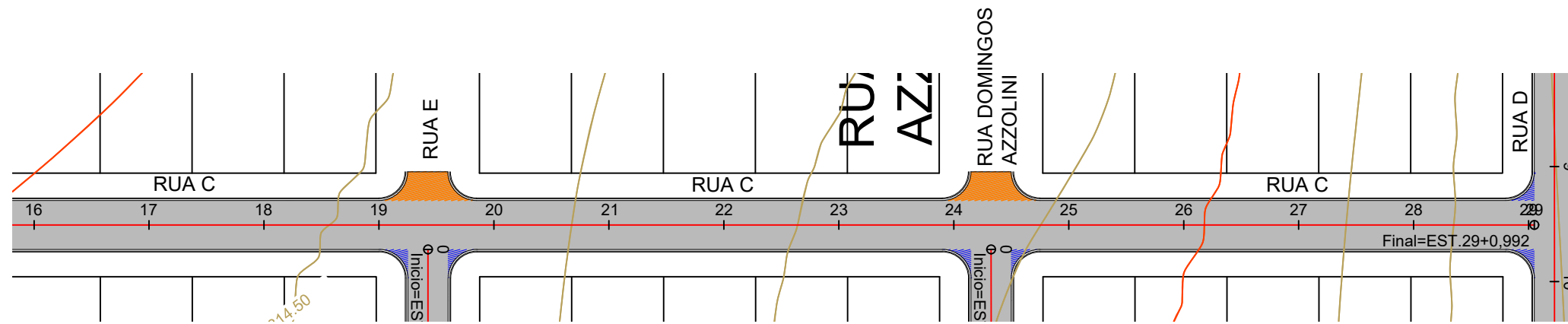
Eduardo Costa Shimba Jr.  
 Engenheiro Civil  
 CREA 1215690975



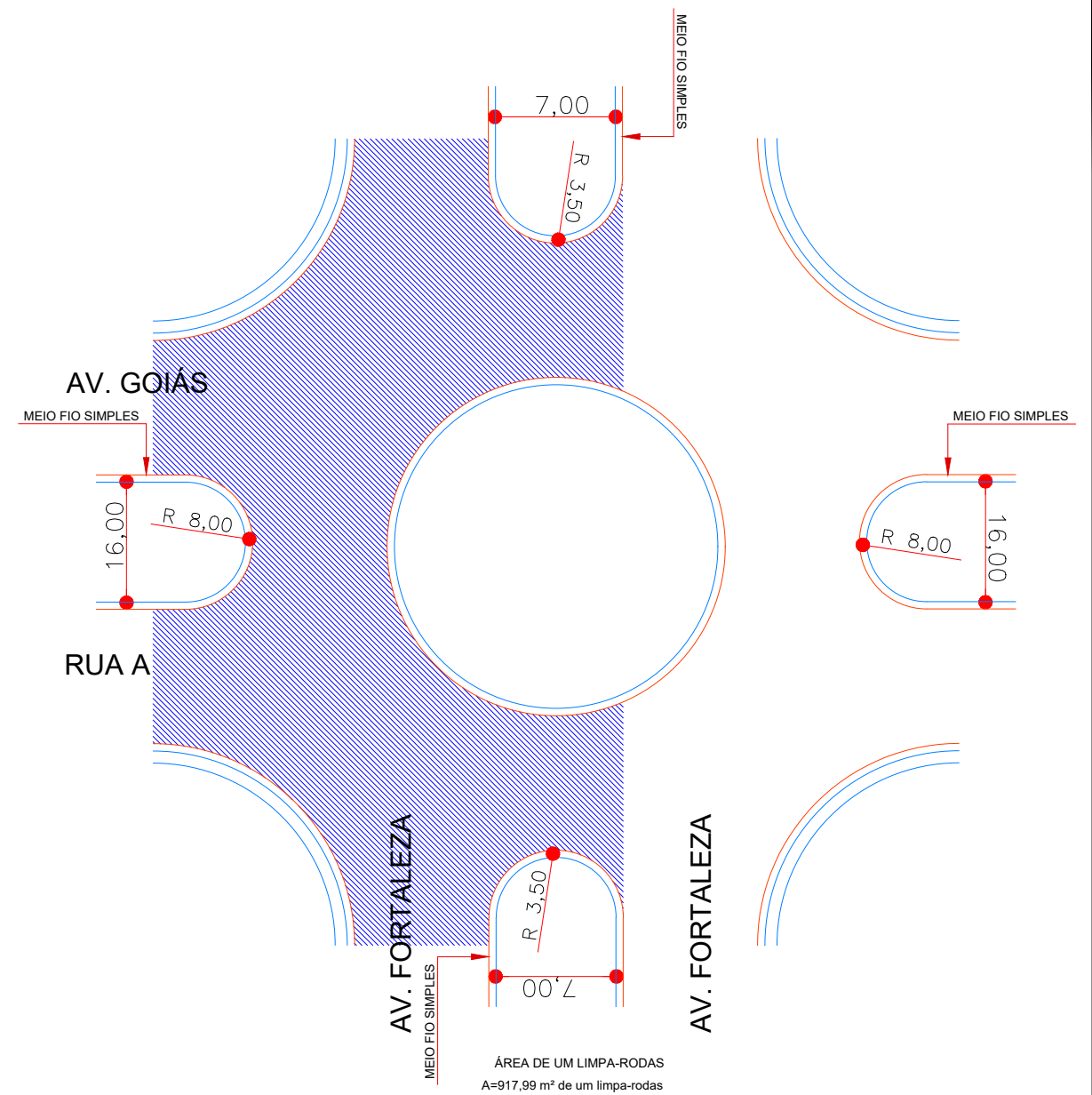
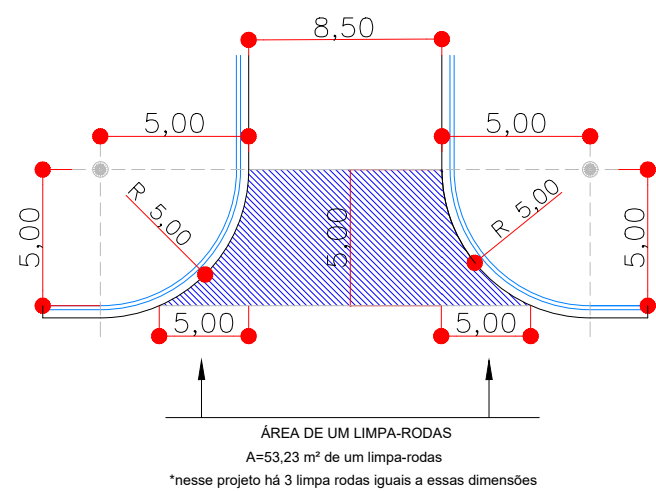
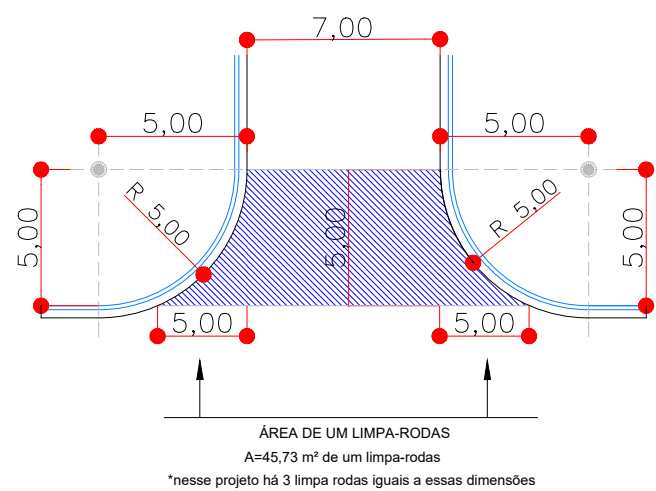
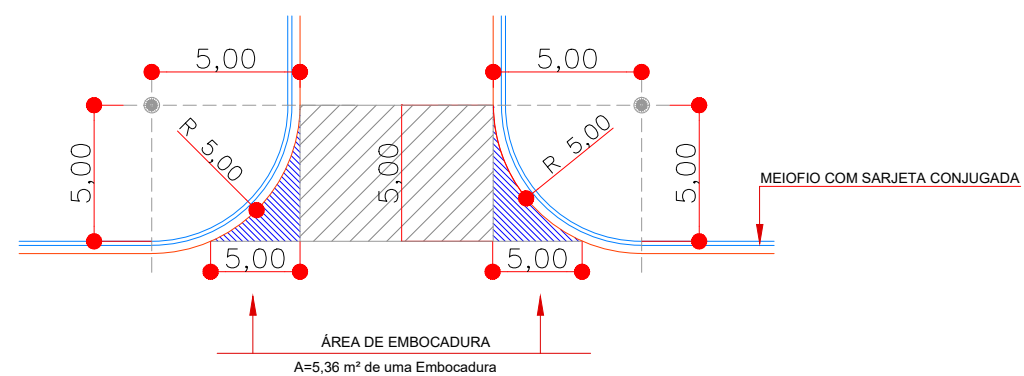
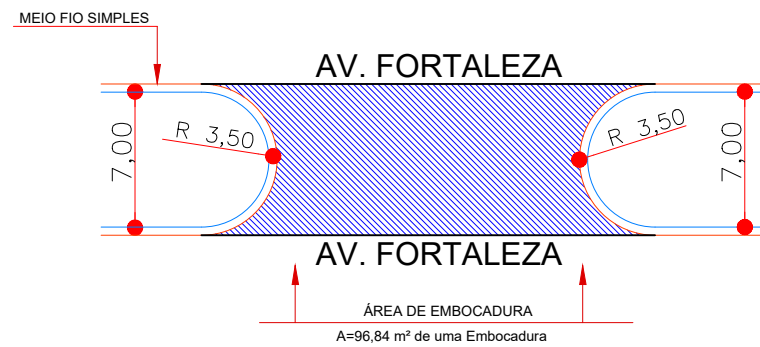
COTAS TERRENO/PROJETO	811,034	810,966	811,054	810,972	811,065	810,970	811,053	810,961	811,022	810,944	810,982	810,920	810,941	810,888	810,892	810,849	810,834	810,803	810,770	810,756	810,724	810,724
ESTAQUEAMENTO	10	11	12	13	14	15	16	17	18	19	19	19	19	19	19	19	19	19	19	19	19	19
DISTÂNCIA (m)	220.00	240.00	260.00	280.00	300.00	320.00	340.00	360.00	380.00	393.63												

<b>ASSUNTO:</b> PROJETO GEOMÉTRICO - PERFIL LONGITUDINAL		<b>AUTOR DO PROJETO:</b>		<b>DADOS:</b>				<b>ASSOCIAÇÃO MATO-GROSSENSE DOS MUNICÍPIOS -AMM</b> Coordenação de Projetos			
<b>LEGENDA:</b>		<b>DATA DA ENTREGA:</b>		<b>COORDENADAS:</b>							
LINHA DE TERRENO (PERFIL) LINHA DE PROJETO (PERFIL) ÁREA DE ATERRO (PERFIL) ÁREA DE CORTE (PERFIL) LIMPA-RODAS E EMBOCADURAS LIMPA RODAS DESIGNADO EM OUTRO PROJETO		ABRIL/2019		EXECUÇÃO DE PAVIMENTO DO TIPO TSD EXTENSÃO: 393,63 m LARGURA DA VIA: 7,00 m ÁREA A PAVIMENTAR: 2.755,41 m <sup>2</sup>		INÍCIO: 14°48'15.15"S 53°36'21.37"O FINAL: 14°48'26.96"S 53°36'14.71"O		PROJETO DE PAVIMENTAÇÃO ASFÁLTICA			
		REVISÃO: 1º - 00/00/0000		Eduardo Costa Shimba Jr. Engenheiro Civil CREA 1215690975				PROPRIETÁRIO: PREFEITURA MUNICIPAL DE SANTO ANTÔNIO DO LESTE - MT CNPJ: 04.217.362/0001-90			
		ESCALA: HOR. 1:1.000 VERT. 1:100		DESENHO: Guilherme B. Leal Guedes				LOCAL: RUA D			
								FOLHA Nº <b>PG-11</b>			





<b>ASSUNTO:</b> PROJETO GEOMÉTRICO - PERFIL LONGITUDINAL		<b>AUTOR DO PROJETO:</b> Eduardo Costa Shimba Jr. Engenheiro Civil CREA 1215690975		<b>DADOS:</b> EXECUÇÃO DE PAVIMENTO DO TIPO TSD EXTENSÃO: 580,99 m LARGURA DA VIA: 8,50 m ÁREA A PAVIMENTAR: 4.938,41 m <sup>2</sup>		<b>ASSOCIAÇÃO MATO-GROSSENSE DOS MUNICÍPIOS -AMM</b> Coordenação de Projetos	
<b>LEGENDA:</b> 		<b>DATA DA ENTREGA:</b> ABRIL/2019		<b>COORDENADAS:</b> INÍCIO: 14°48'29.88"S 53°36'35.47"W FINAL: 14°48'20.73"S 53°36'18.31"W		<b>OBRA:</b> PROJETO DE PAVIMENTAÇÃO ASFÁLTICA	
<b>REVISÃO:</b> 1º - 00/00/0000		<b>DESENHO:</b> Guilherme B. Leal Guedes		<b>PROPRIETÁRIO:</b> PREFEITURA MUNICIPAL DE SANTO ANTÔNIO DO LESTE - MT <b>CNPJ:</b> 04.217.362/0001-90		<b>LOCAL:</b> RUA C	
<b>ESCALA:</b> HOR. 1:1.000 VERT. 1:100						<b>FOLHA Nº</b> <b>PG-13</b>	



**ASSUNTO:** PROJETO GEOMÉTRICO - DETALHE LIMPA RODAS E EMBOCADURAS

**AUTOR DO PROJETO:**

**LEGENDA:**

**DATA DA ENTREGA:**  
ABRIL/2019

**REVISÃO:**  
1º - 00/00/0000

**ESCALA:**  
SEM ESCALA

Eduardo Costa Shimba Jr.  
Engenheiro Civil  
CREA 1215690975

**DESENHO:** Guilherme B. Leal Guedes



**ASSOCIAÇÃO MATO-GROSSENSE DOS MUNICÍPIOS - AMM**  
Coordenação de Projetos

**OBRA:** PROJETO DE PAVIMENTAÇÃO ASFÁLTICA

**PROPRIETÁRIO:** PREFEITURA MUNICIPAL DE SANTO ANTÔNIO DO LESTE - MT  
**CNPJ:** 04.217.362/0001-90

**LOCAL:** RUAS DIVERSAS



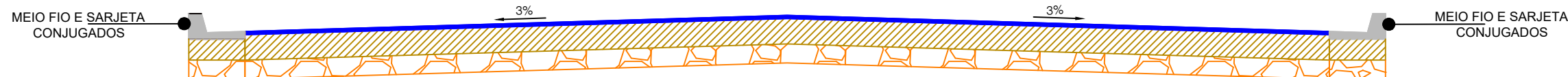
**TERRAPLENAGEM**

# SEÇÃO TIPO DO PAVIMENTO

**RUA C**

VIA = 8,50 m

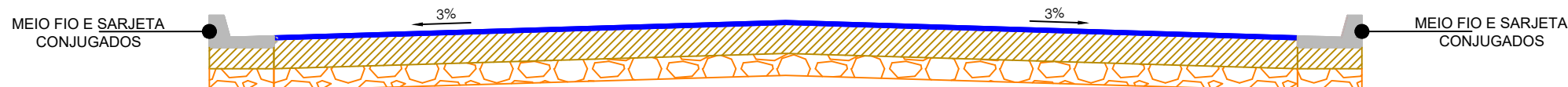
Altura de Corte da Seção:  
Base: 20,00 cm  
Sub-Base: 15,00 cm  
Total: 35,00 cm



**RUA D  
RUA DOMINGOS AZZOLINI  
RUA E  
RUA F  
RUA G  
RUA H**

VIA = 7,00 m

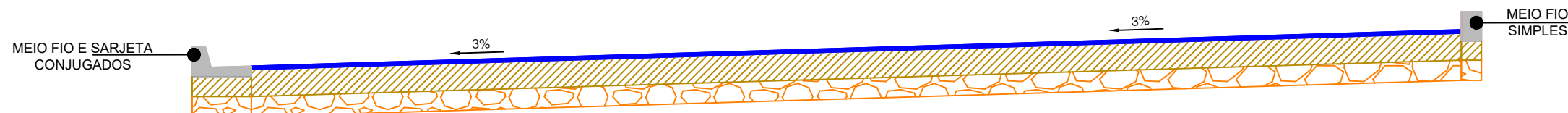
Altura de Corte da Seção:  
Base: 20,00 cm  
Sub-Base: 15,00 cm  
Total: 35,00 cm



**AVENIDA FORTALEZA**

VIA = 9,00 m

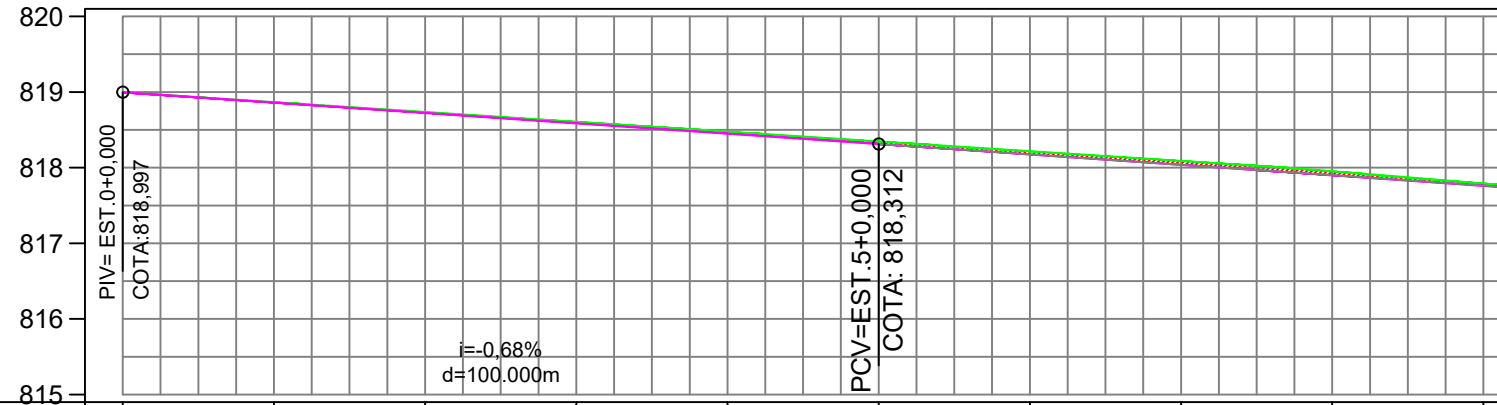
Altura de Corte da Seção:  
Base: 20,00 cm  
Sub-Base: 15,00 cm  
Total: 35,00 cm



- REVESTIMENTO EM TSD (TRATAMENTO SUPERFICIAL DUPLO)  
ESPESSURA (e): 2,5 cm
- BASE DE SOLO ESTABILIZADA GRANULOMÉTRICAMENTE SEM MISTURA - (CBR > 60% E EXP < 0,5%)
- SUB-BASE DE SOLO ESTABILIZADA GRANULOMÉTRICAMENTE SEM MISTURA - (CBR > 20% E EXP < 1,0%)

<b>ASSUNTO:</b> PROJETO DE TERRAPLENAGEM - SEÇÃO DO PAVIMENTO		<b>AUTOR DO PROJETO:</b>		<b>ASSOCIAÇÃO MATO-GROSSENSE DOS MUNICÍPIOS -AMM</b> Coordenação de Projetos	
<b>LEGENDA:</b>	<b>DATA DA ENTREGA:</b> ABRIL/2019	Eduardo Costa Shimba Jr. Engenheiro Civil CREA 1215690975			
	<b>REVISÃO:</b> 1º - 00/00/0000			<b>PROPRIETÁRIO:</b> PREFEITURA MUNICIPAL DE SANTO ANTÔNIO DO LESTE - MT	
	<b>ESCALA:</b> SEM ESCALA			<b>DESENHO:</b> Guilherme B. Leal Guedes	<b>CNPJ:</b> 04.217.362/0001-90
				<b>LOCAL:</b> RUAS DIVERSAS	<b>FOLHA Nº</b> <b>TER-01</b>

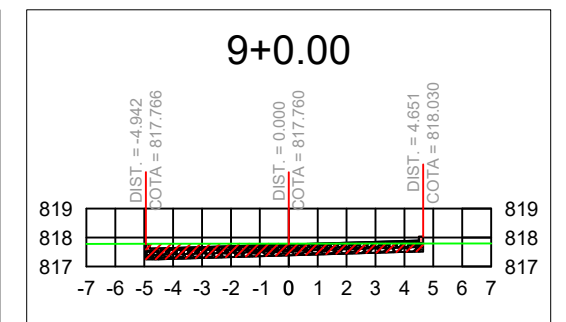
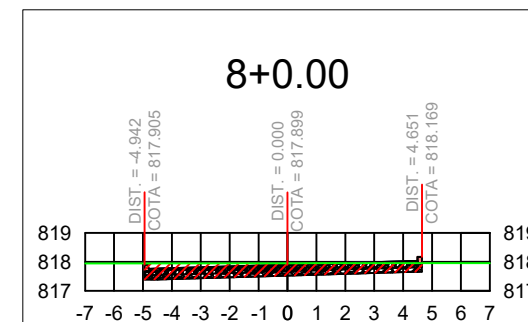
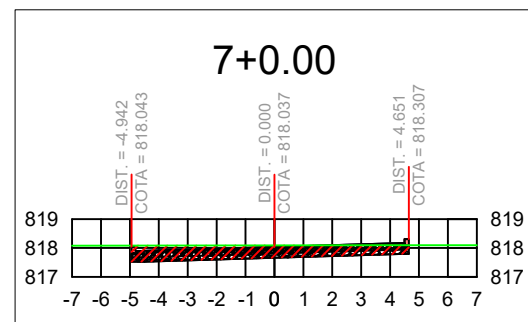
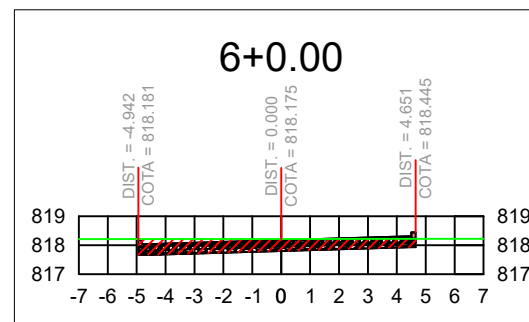
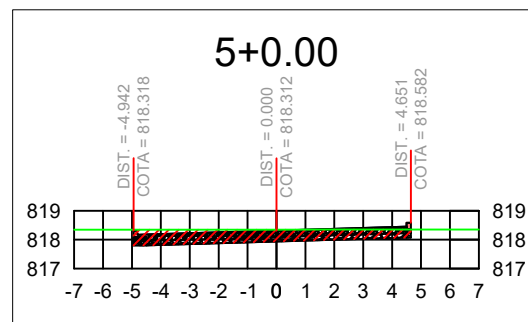
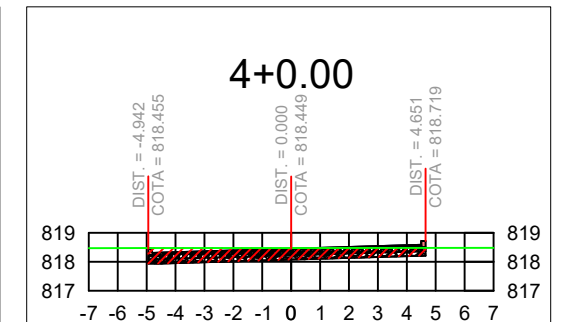
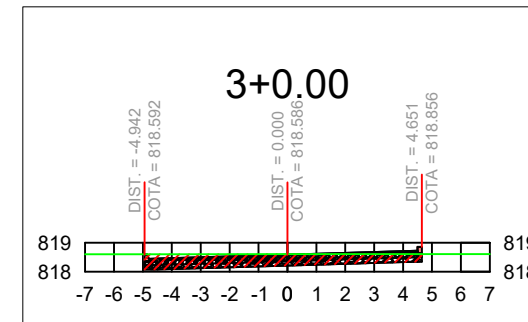
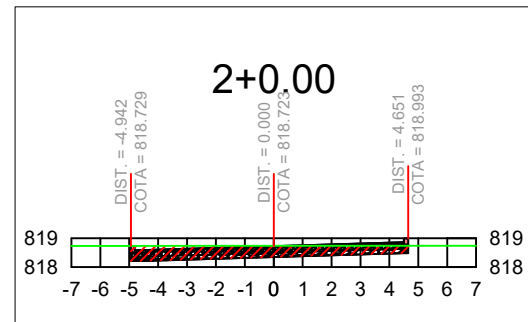
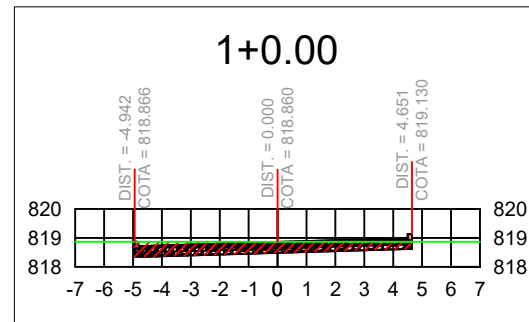
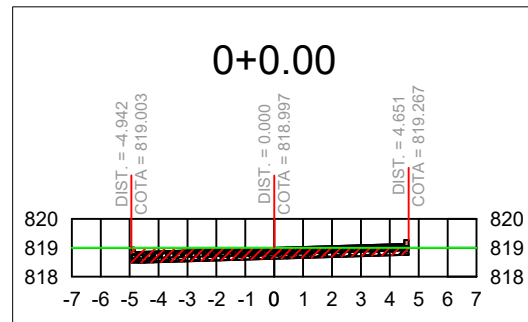
PERFIL AV. FORTALEZA








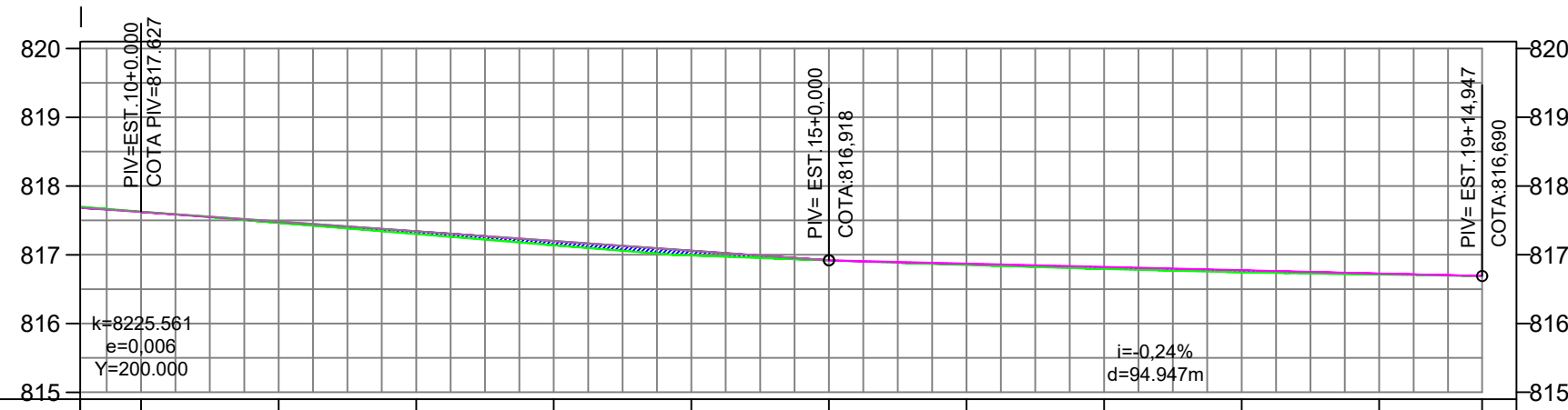
COTAS TERRENO/PROJETO	818,997	818,997	818,866	818,860	818,736	818,723	818,605	818,586	818,475	818,449	818,346	818,312	818,217	818,175	818,089	818,037	817,951	817,899	817,790	817,760	
ESTAQUEAMENTO	0	1	2	3	4	5	6	7	8	9											
DISTÂNCIA (m)	20.00	40.00	60.00	80.00	100.00	120.00	140.00	160.00	180.00												

ESCALA 1:1000

Estaca	Área de Corte (m²)	Área de Aterro (m²)	Volume de Corte (m³)	Volume de Aterro (m³)	Volum. Corte Acum. (m³)	Volum Aterro Acum. (m³)	Volume Líquido (m³)
0+0,00	3,64	0,00	0,00	0,00	0,00	0,00	0,00
1+0,00	3,69	0,00	73,23	0,00	73,23	0,00	73,23
2+0,00	3,75	0,00	74,35	0,00	147,58	0,00	147,58
3+0,00	3,82	0,00	75,64	0,00	223,21	0,00	223,21
4+0,00	3,89	0,00	77,08	0,00	300,30	0,00	300,30
5+0,00	3,96	0,00	78,52	0,00	378,82	0,00	378,82
6+0,00	4,04	0,00	80,01	0,00	458,82	0,00	458,82
7+0,00	4,13	0,00	81,73	0,00	540,55	0,00	540,55
8+0,00	4,13	0,00	82,63	0,00	623,18	0,00	623,18
9+0,00	3,91	0,00	80,43	0,00	703,60	0,00	703,60



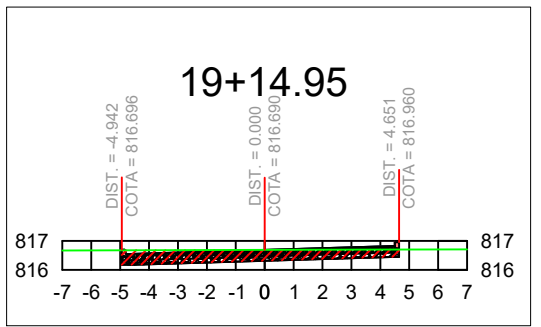
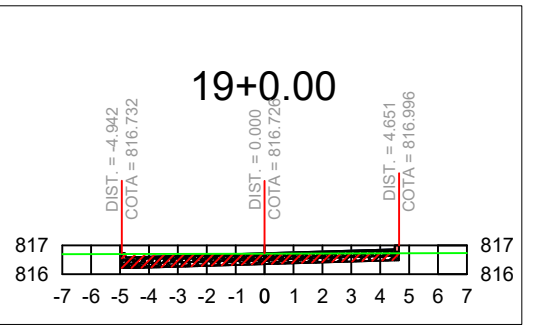
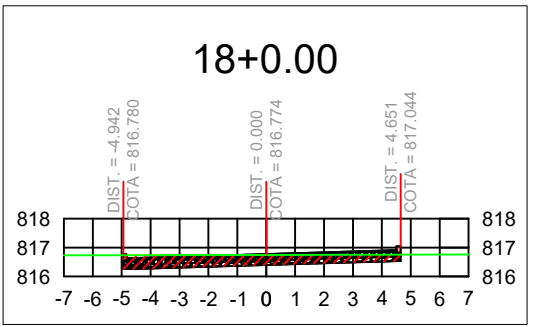
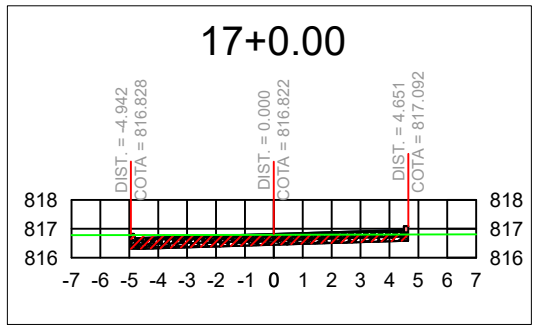
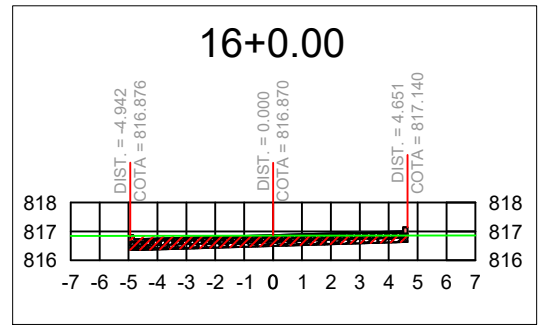
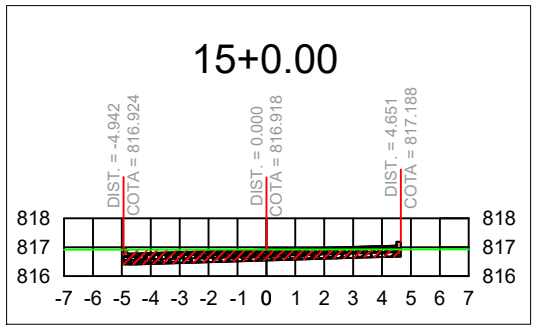
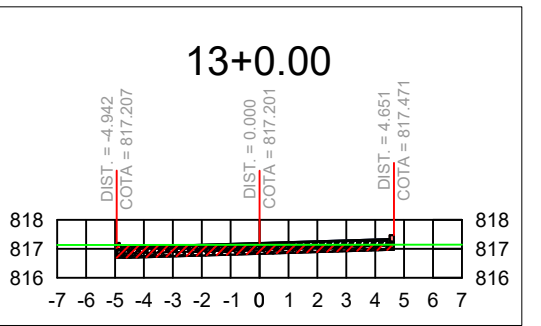
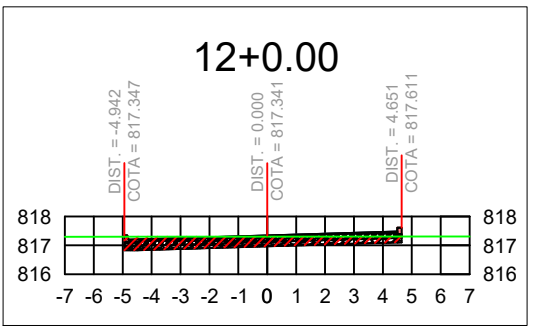
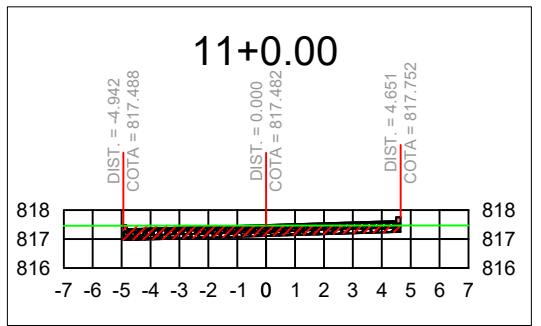
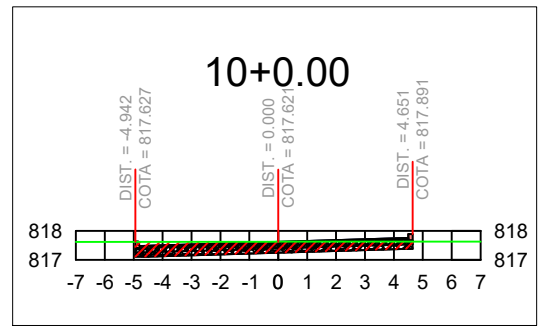
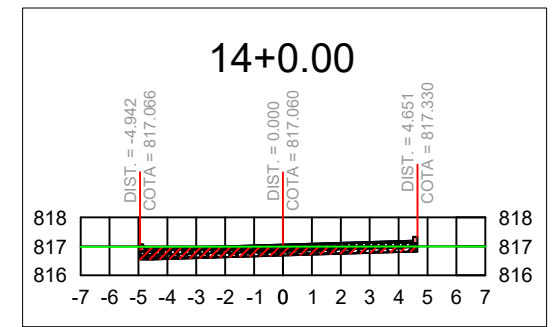
<b>ASSUNTO:</b> PROJETO DE TERRAPLENAGEM - SEÇÕES DE CORTE E ATERRO		<b>AUTOR DO PROJETO:</b>			<b>ASSOCIAÇÃO MATO-GROSSENSE DOS MUNICÍPIOS -AMM</b> Coordenação de Projetos	
<b>LEGENDA:</b>  Terreno Natural  Linha de Projeto (Perfil)  Aterro  Corte	<b>DATA DA ENTREGA:</b> ABRIL/2019	Eduardo Costa Shimba Jr. Engenheiro Civil CREA 1215690975			<b>OBRA:</b> PROJETO DE PAVIMENTAÇÃO ASFÁLTICA	PREFEITURA MUNICIPAL DE SANTO ANTÔNIO DO LESTE - MT 04.217.362/0001-90
	<b>REVISÃO:</b> 1º - 00/00/0000			<b>DESENHO:</b> Guilherme B. Leal Guedes	<b>PROPRIETÁRIO:</b> PREFEITURA MUNICIPAL DE SANTO ANTÔNIO DO LESTE - MT	
	<b>ESCALA:</b> SEM ESCALA		<b>LOCAL:</b> AV. FORTALEZA	<b>FOLHA Nº</b> TER-02		



VOLUME TOTAL							
Estaca	Área de Corte (m²)	Área de Aterro (m²)	Volume de Corte (m³)	Volume de Aterro (m³)	Volum. Corte Acum. (m³)	Volum. Aterro Acum. (m³)	Volume Líquido (m³)
10+0,00	3,69	0,00	76,01	0,00	779,62	0,00	779,62
11+0,00	3,47	0,00	71,61	0,00	851,22	0,00	851,22
12+0,00	3,25	0,00	67,22	0,00	918,44	0,00	918,44
13+0,00	3,04	0,00	62,91	0,00	981,36	0,00	981,36
14+0,00	2,96	0,00	60,05	0,00	1041,40	0,00	1041,40
15+0,00	3,63	0,00	65,99	0,00	1107,39	0,00	1107,39
16+0,00	3,46	0,00	70,94	0,00	1178,33	0,00	1178,33
17+0,00	3,36	0,00	68,22	0,00	1246,55	0,00	1246,55
18+0,00	3,37	0,00	67,28	0,00	1313,83	0,00	1313,83
19+0,00	3,49	0,00	68,59	0,00	1382,42	0,00	1382,42
19+14,95	3,63	0,00	53,25	0,00	1435,67	0,00	1435,67

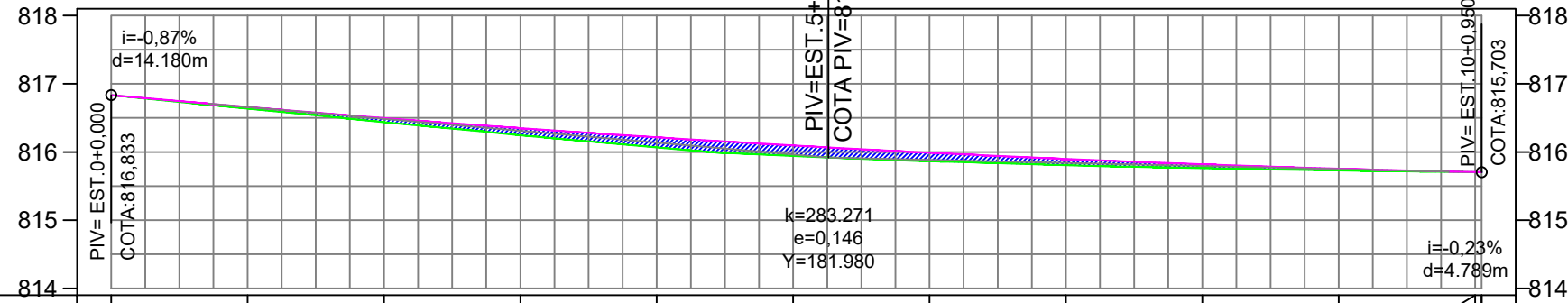
COTAS TERRENO/PROJETO	817,627	817,621	817,465	817,482	817,301	817,341	817,139	817,201	816,990	817,060	816,918	816,918	816,852	816,870	816,794	816,822	816,746	816,774	816,712	816,726	816,690	816,690
ESTAQUEAMENTO	10		11		12		13		14		15		16		17		18		19		19	
DISTÂNCIA (m)	00	220.00	240.00		260.00		280.00		300.00		320.00		340.00		360.00		380.00		394.95			

ESCALA 1:1000



<b>ASSUNTO:</b> PROJETO DE TERRAPLENAGEM - SEÇÕES DE CORTE E ATERRO		<b>AUTOR DO PROJETO:</b>		 ASSOCIAÇÃO MATO-GROSSENSE DOS MUNICÍPIOS - AMM Coordenação de Projetos	<b>OBRA:</b> PROJETO DE PAVIMENTAÇÃO ASFÁLTICA	
<b>LEGENDA:</b>		<b>DATA DA ENTREGA:</b> ABRIL/2019			<b>PROPRIETÁRIO:</b> PREFEITURA MUNICIPAL DE SANTO ANTÔNIO DO LESTE - MT	
Terreno Natural Linha de Projeto (Perfil) Aterro Corte		<b>REVISÃO:</b> 1º - 00/00/0000		<b>CNPJ:</b> 04.217.362/0001-90		
<b>ESCALA:</b> SEM ESCALA		<b>DESENHO:</b> Guilherme B. Leal Guedes		<b>LOCAL:</b> AV. FORTALEZA		
				 INSTITUTO ASSISTENCIAL DE DESENVOLVIMENTO		<b>FOLHA Nº</b> <b>TER-03</b>

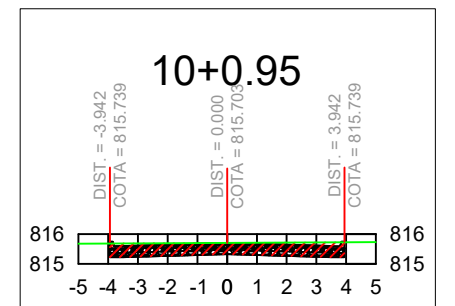
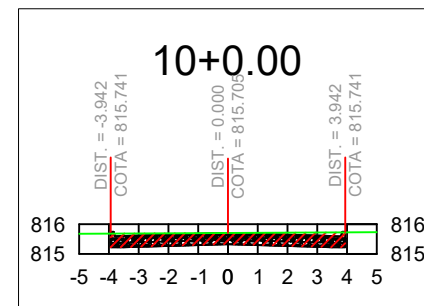
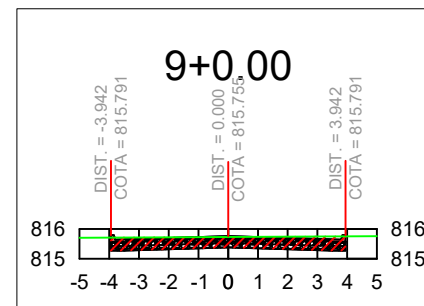
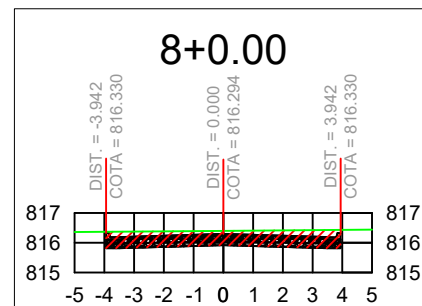
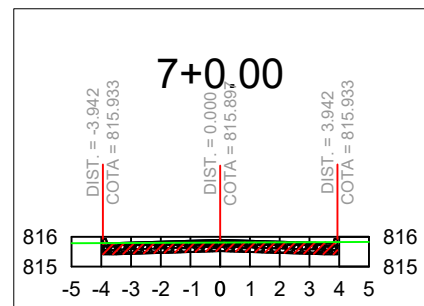
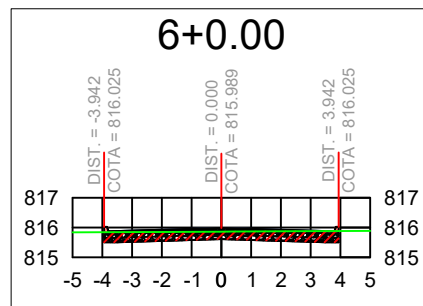
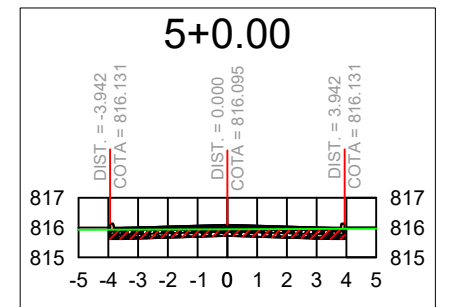
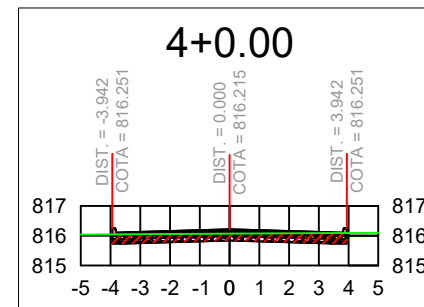
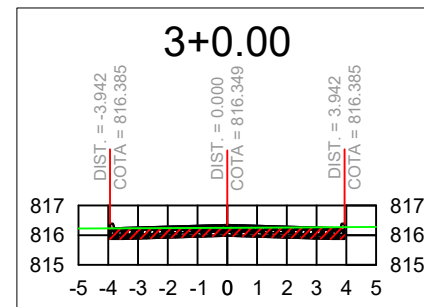
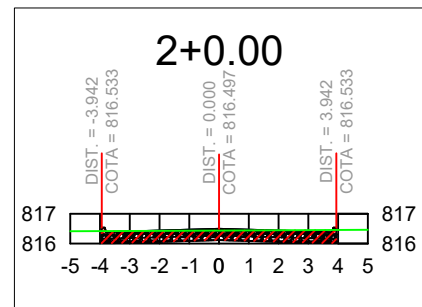
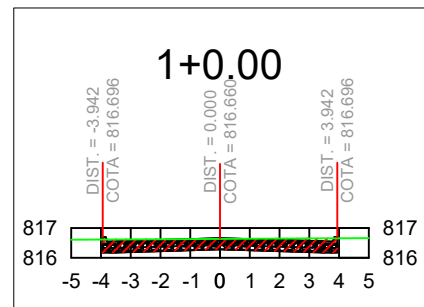
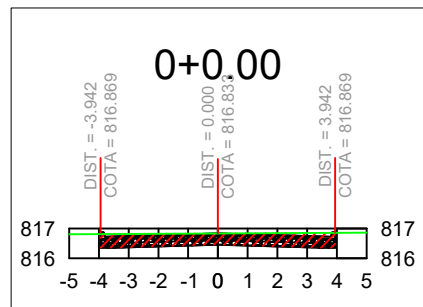
**PERFIL RUA H**



VOLUME TOTAL							
Estaca	Área de Corte (m²)	Área de Aterro (m²)	Volume de Corte (m³)	Volume de Aterro (m³)	Volum. Corte Acum. (m³)	Volum Aterro Acum. (m³)	Volume Líquido (m³)
0+0,00	3,41	0,00	0,00	0,00	0,00	0,00	0,00
1+0,00	3,22	0,00	66,35	0,00	66,35	0,00	66,35
2+0,00	2,95	0,00	61,69	0,00	128,04	0,00	128,04
3+0,00	2,61	0,00	55,59	0,00	183,64	0,00	183,64
4+0,00	2,25	0,00	48,66	0,00	232,30	0,00	232,30
5+0,00	2,22	0,00	44,74	0,00	277,04	0,00	277,04
6+0,00	2,44	0,00	46,60	0,00	323,63	0,00	323,63
7+0,00	2,71	0,00	51,47	0,00	375,10	0,00	375,10
8+0,00	2,98	0,00	56,87	0,00	431,97	0,00	431,97
9+0,00	3,22	0,00	62,01	0,00	493,97	0,00	493,97
10+0,00	3,41	0,00	66,30	0,00	560,27	0,00	560,27
10+0,95	3,42	0,00	3,24	0,00	563,52	0,00	563,52

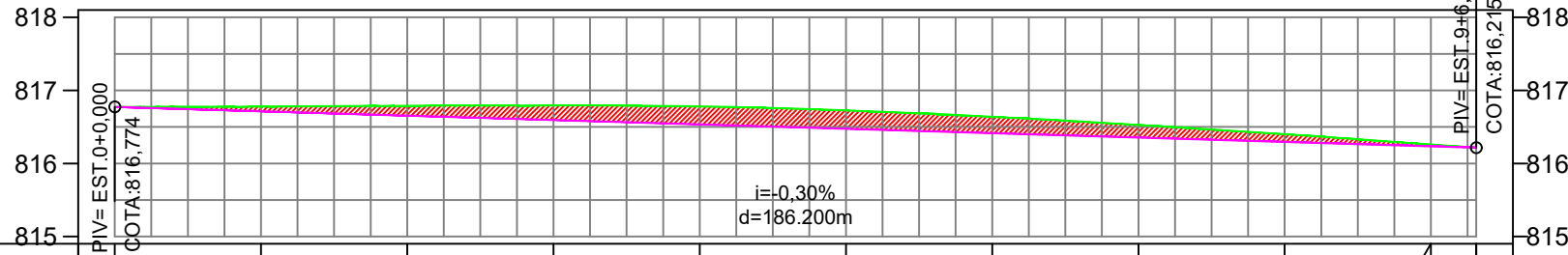
COTAS TERRENO/PROJETO	0	1	2	3	4	5	6	7	8	9	10	10												
	816,833	816,833	816,635	816,660	816,437	816,497	816,246	816,349	816,067	816,215	815,943	816,035	815,865	815,989	815,807	815,897	815,763	815,819	815,731	815,755	815,704	815,705	815,703	815,703
ESTAQUEAMENTO	0	1	2	3	4	5	6	7	8	9	10	10												
DISTÂNCIA (m)	20,00	40,00	60,00	80,00	100,00	120,00	140,00	160,00	180,00	200,00	200,95													

ESCALA 1:1000



<b>ASSUNTO:</b> PROJETO DE TERRAPLENAGEM - SEÇÕES DE CORTE E ATERRO		<b>AUTOR DO PROJETO:</b> Eduardo Costa Shimba Jr. Engenheiro Civil CREA 1215690975			<b>ASSOCIAÇÃO MATO-GROSSENSE DOS MUNICÍPIOS - AMM</b> Coordenação de Projetos		
<b>LEGENDA:</b> Terreno Natural Linha de Projeto (Perfil) Aterro Corte	<b>DATA DA ENTREGA:</b> ABRIL/2019	<b>DESENHO:</b> Guilherme B. Leal Guedes			<b>OBRA:</b> PROJETO DE PAVIMENTAÇÃO ASFÁLTICA	<b>PROPRIETÁRIO:</b> PREFEITURA MUNICIPAL DE SANTO ANTÔNIO DO LESTE - MT <b>CNPJ:</b> 04.217.362/0001-90 <b>LOCAL:</b> RUA H	
	<b>REVISÃO:</b> 1º - 00/00/0000			<b>ESCALA:</b> SEM ESCALA	<b>FOLHA Nº</b> <b>TER-04</b>		

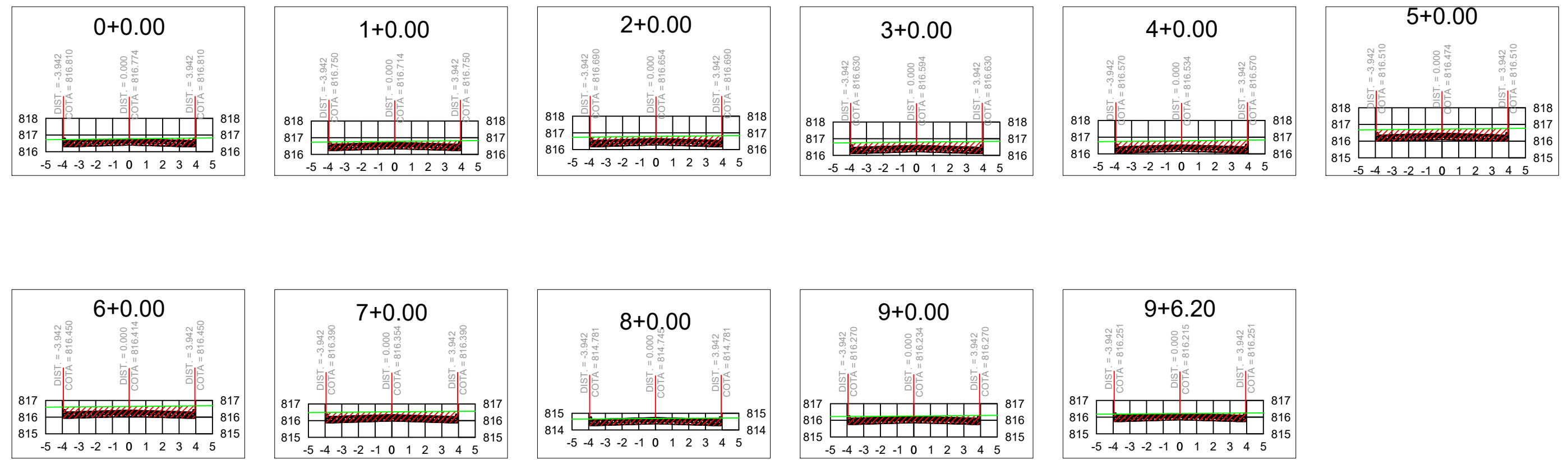
**PERFIL RUA G**



COTAS TERRENO/PROJETO	816,774	816,774	816,779	816,714	816,788	816,654	816,794	816,594	816,780	816,534	816,725	816,474	816,638	816,414	816,527	816,354	816,399	816,294	816,259	816,234	816,215	816,215
ESTAQUEAMENTO	0	1	2	3	4	5	6	7	8	9	9	9	9	9	9	9	9	9	9	9	9	9
DISTÂNCIA (m)	20.00	40.00	60.00	80.00	100.00	120.00	140.00	160.00	180.00	186.20												

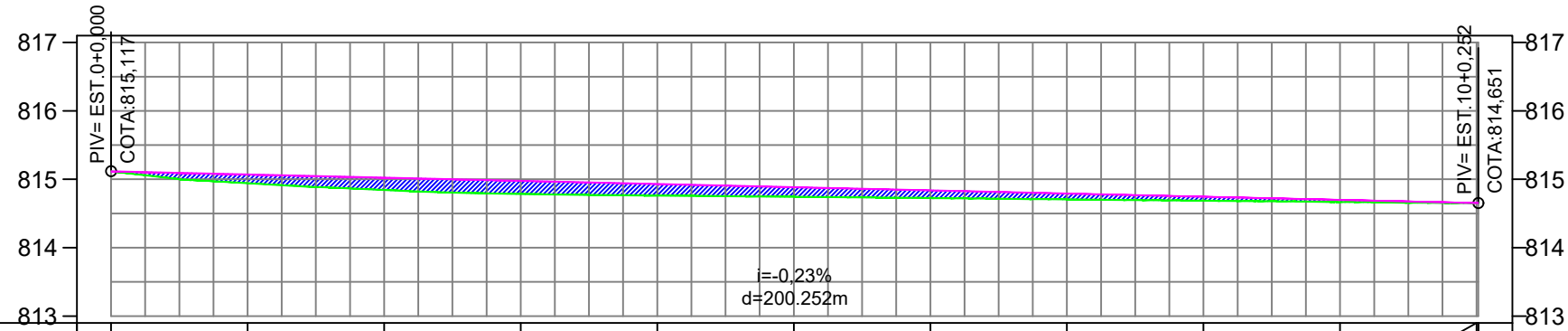
Estaca	Área de Corte (m²)	Área de Aterro (m²)	Volume de Corte (m³)	Volume de Aterro (m³)	Volum. Corte Acum. (m³)	Volum Aterro Acum. (m³)	Volume Líquido (m³)
0+0,00	3,42	0,00	0,00	0,00	0,00	0,00	0,00
1+0,00	3,93	0,00	73,45	0,00	73,45	0,00	73,45
2+0,00	4,47	0,00	83,97	0,00	157,42	0,00	157,42
3+0,00	4,99	0,00	94,59	0,00	252,01	0,00	252,01
4+0,00	5,36	0,00	103,48	0,00	355,48	0,00	355,48
5+0,00	5,39	0,00	107,47	0,00	462,95	0,00	462,95
6+0,00	5,18	0,00	105,74	0,00	568,70	0,00	568,70
7+0,00	4,78	0,00	99,61	0,00	668,31	0,00	668,31
8+0,00	4,25	0,00	90,26	0,00	758,57	0,00	758,57
9+0,00	3,61	0,00	78,63	0,00	837,20	0,00	837,20
9+6,20	3,42	0,00	21,80	0,00	859,00	0,00	859,00

ESCALA 1:1000



<b>ASSUNTO:</b> PROJETO DE TERRAPLENAGEM - SEÇÕES DE CORTE E ATERRO		<b>AUTOR DO PROJETO:</b>				<b>ASSOCIAÇÃO MATO-GROSSENSE DOS MUNICÍPIOS - AMM</b> Coordenação de Projetos	
<b>LEGENDA:</b>		<b>DATA DA ENTREGA:</b> ABRIL/2019				<b>OBRA:</b> PROJETO DE PAVIMENTAÇÃO ASFÁLTICA	
<ul style="list-style-type: none"> <li><span style="display: inline-block; width: 15px; height: 10px; background-color: #90EE90; border: 1px solid black; margin-right: 5px;"></span> Terreno Natural</li> <li><span style="display: inline-block; width: 15px; height: 10px; background-color: #FF00FF; border: 1px solid black; margin-right: 5px;"></span> Linha de Projeto (Perfil)</li> <li><span style="display: inline-block; width: 15px; height: 10px; background-color: #ADD8E6; border: 1px solid black; margin-right: 5px;"></span> Aterro</li> <li><span style="display: inline-block; width: 15px; height: 10px; background-color: #FF0000; border: 1px solid black; margin-right: 5px;"></span> Corte</li> </ul>	<b>REVISÃO:</b> 1º - 00/00/0000		Eduardo Costa Shimba Jr. Engenheiro Civil CREA 1215690975		<b>PROPRIETÁRIO:</b> PREFEITURA MUNICIPAL DE SANTO ANTÔNIO DO LESTE - MT		
<b>ESCALA:</b> SEM ESCALA		<b>DESENHO:</b> Guilherme B. Leal Guedes			<b>CNPJ:</b> 04.217.362/0001-90		
						<b>LOCAL:</b> RUA G	
							<b>FOLHA Nº</b> <b>TER-05</b>

**PERFIL RUA F**

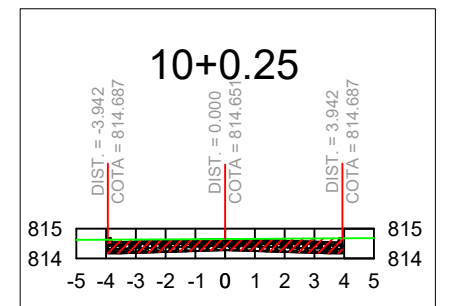
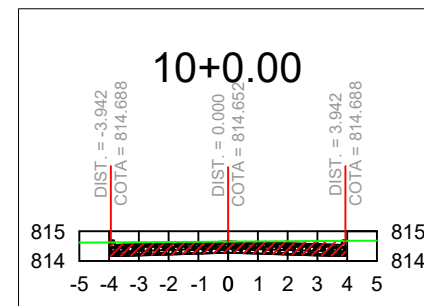
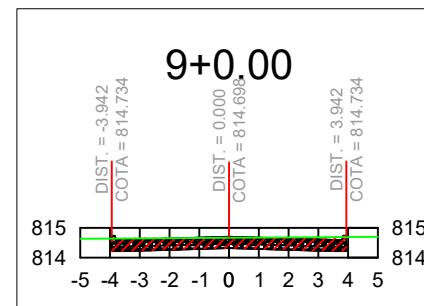
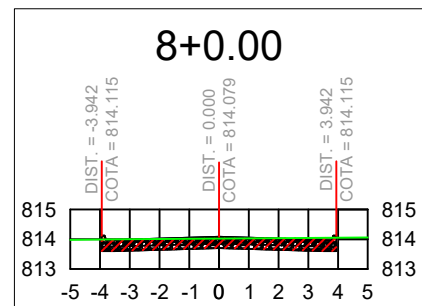
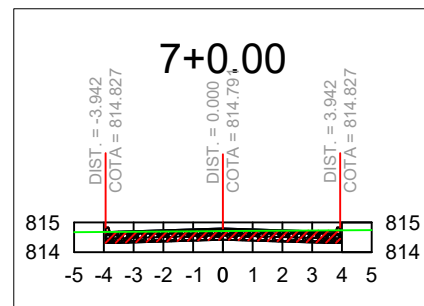
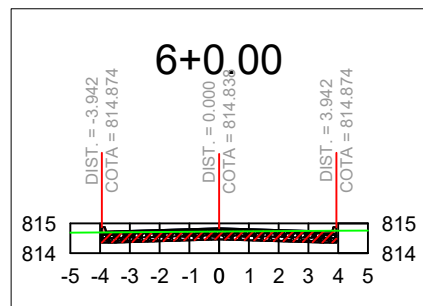
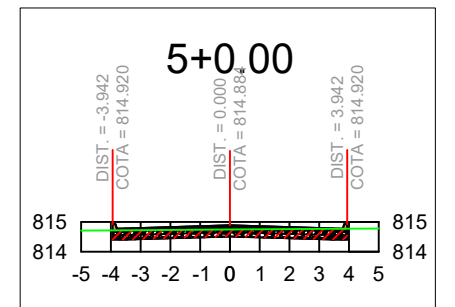
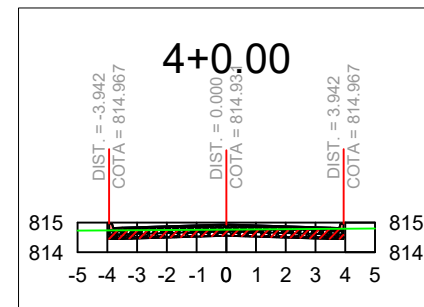
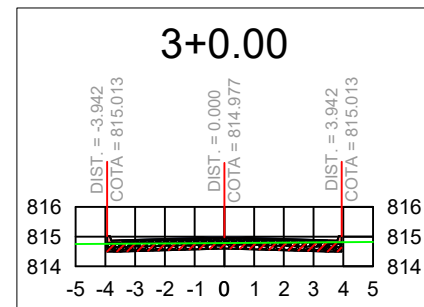
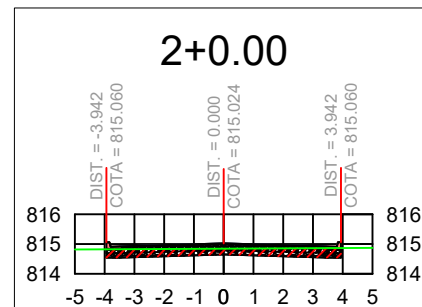
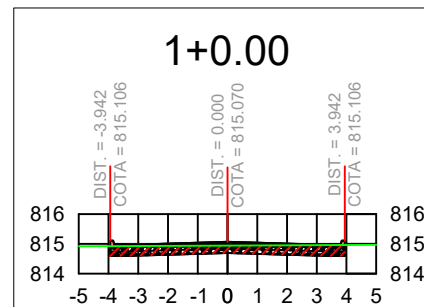
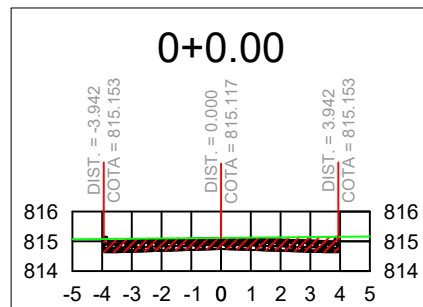


COTAS TERRENO/PROJETO	815,117	815,117	814,942	815,070	814,843	815,024	814,785	814,977	814,762	814,931	814,744	814,884	814,726	814,838	814,707	814,791	814,687	814,745	814,668	814,698	814,651	814,652	814,651	814,651	
ESTAQUEAMENTO	0	1	2	3	4	5	6	7	8	9	10	10	10	10	10	10	10	10	10	10	10	10	10	10	10
DISTÂNCIA (m)	20.00	40.00	60.00	80.00	100.00	120.00	140.00	160.00	180.00	200.00	200.25	200.25	200.25	200.25	200.25	200.25	200.25	200.25	200.25	200.25	200.25	200.25	200.25	200.25	200.25

**VOLUME TOTAL**

Estaca	Área de Corte (m²)	Área de Aterro (m²)	Volume de Corte (m³)	Volume de Aterro (m³)	Vol. Corte Acum. (m³)	Vol. Aterro Acum. (m³)	Volume Líquido (m³)
0+0,00	3,42	0,00	0,00	0,00	0,00	0,00	0,00
1+0,00	2,41	0,00	58,25	0,00	58,25	0,00	58,25
2+0,00	1,99	0,00	44,01	0,00	102,26	0,00	102,26
3+0,00	1,90	0,00	38,91	0,00	141,17	0,00	141,17
4+0,00	2,09	0,00	39,88	0,00	181,05	0,00	181,05
5+0,00	2,31	0,00	43,99	0,00	225,05	0,00	225,05
6+0,00	2,53	0,00	48,45	0,00	273,50	0,00	273,50
7+0,00	2,75	0,00	52,84	0,00	326,34	0,00	326,34
8+0,00	2,96	0,00	57,07	0,00	383,41	0,00	383,41
9+0,00	3,18	0,00	61,34	0,00	444,75	0,00	444,75
10+0,00	3,41	0,00	65,88	0,00	510,64	0,00	510,64
10+0,25	3,42	0,00	0,86	0,00	511,50	0,00	511,50

ESCALA 1:1000



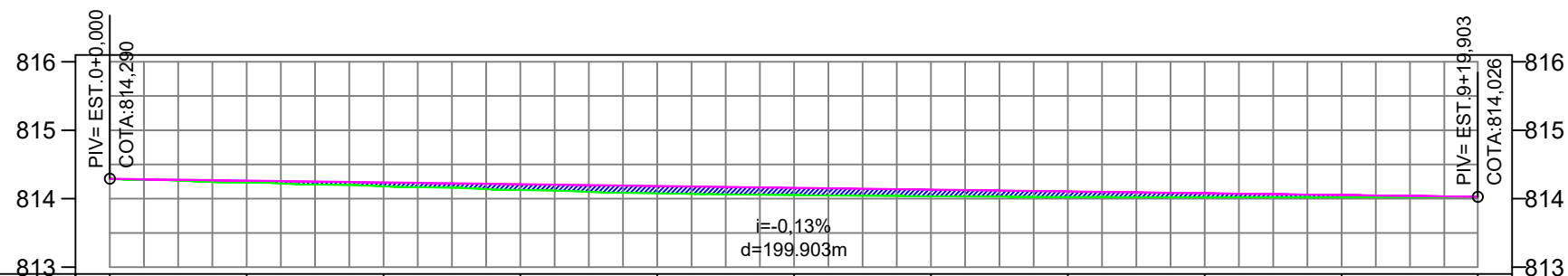
<b>ASSUNTO:</b> PROJETO DE TERRAPLENAGEM - SEÇÕES DE CORTE E ATERRO		<b>AUTOR DO PROJETO:</b>	
<b>LEGENDA:</b> Terreno Natural Linha de Projeto (Perfil) Aterro Corte	<b>DATA DA ENTREGA:</b> ABRIL/2019	Eduardo Costa Shimba Jr. Engenheiro Civil CREA 1215690975	
	<b>REVISÃO:</b> 1º - 00/00/0000		
	<b>ESCALA:</b> SEM ESCALA	<b>DESENHO:</b> Guilherme B. Leal Guedes	

<b>ASSOCIAÇÃO MATO-GROSSENSE DOS MUNICÍPIOS -AMM</b> Coordenação de Projetos	
<b>OBRA:</b>	PROJETO DE PAVIMENTAÇÃO ASFÁLTICA
<b>PROPRIETÁRIO:</b>	PREFEITURA MUNICIPAL DE SANTO ANTÔNIO DO LESTE - MT
<b>CNPJ:</b>	04.217.362/0001-90
<b>LOCAL:</b>	RUA F



<b>ASSOCIAÇÃO MATO-GROSSENSE DOS MUNICÍPIOS -AMM</b> Coordenação de Projetos	
<b>OBRA:</b>	PROJETO DE PAVIMENTAÇÃO ASFÁLTICA
<b>PROPRIETÁRIO:</b>	PREFEITURA MUNICIPAL DE SANTO ANTÔNIO DO LESTE - MT
<b>CNPJ:</b>	04.217.362/0001-90
<b>LOCAL:</b>	RUA F
<b>FOLHA Nº TER-06</b>	

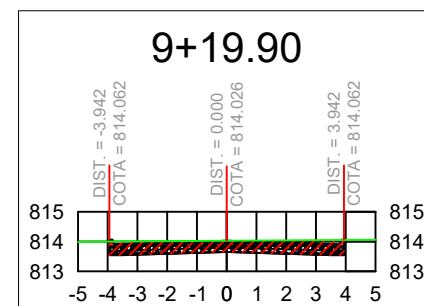
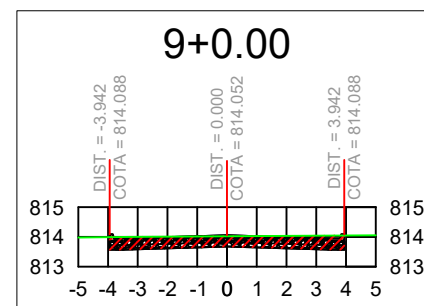
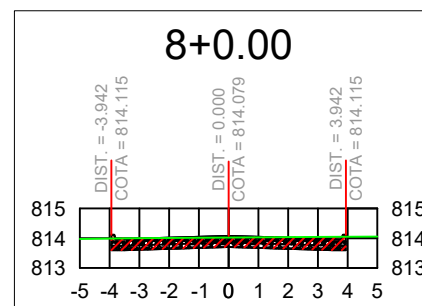
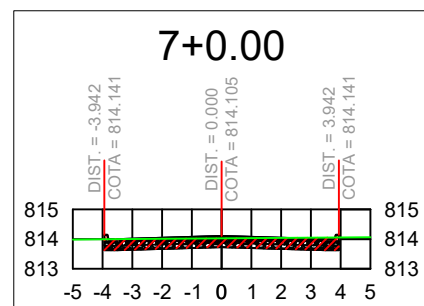
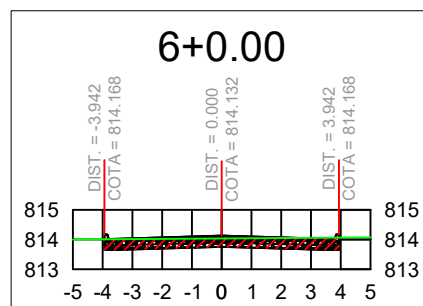
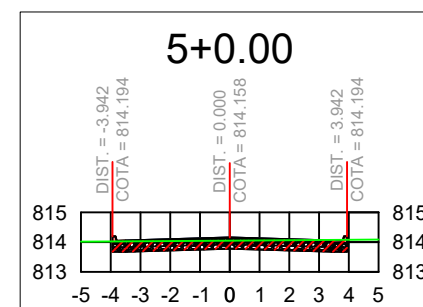
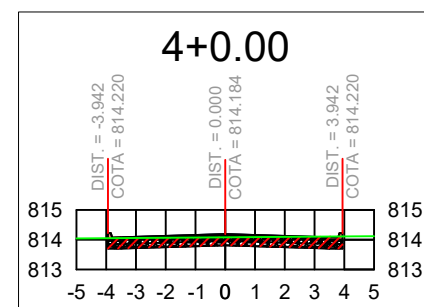
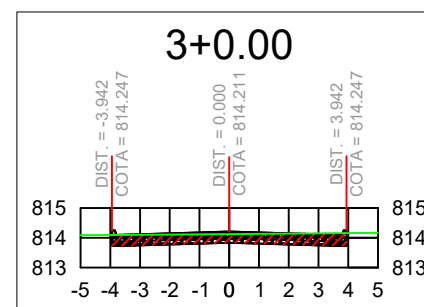
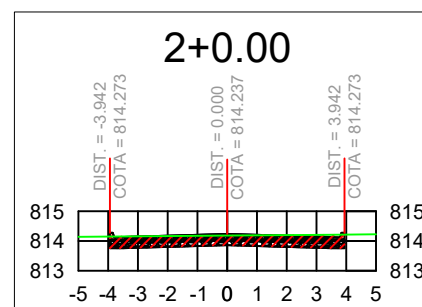
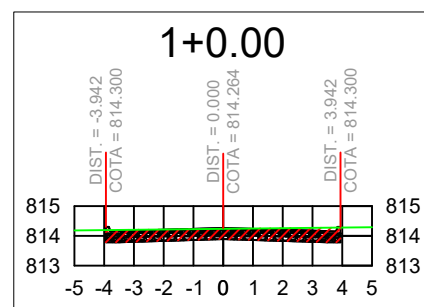
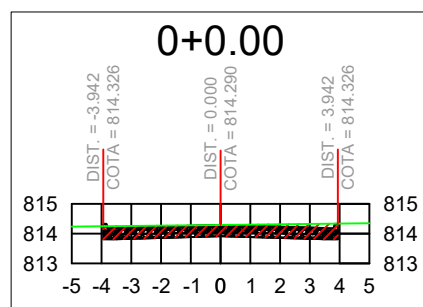
### PERFIL RUA E



COTAS TERRENO/PROJETO	814,290	814,290	814,237	814,264	814,181	814,237	814,128	814,211	814,079	814,184	814,051	814,158	814,035	814,132	814,025	814,105	814,021	814,079	814,022	814,052	814,026	814,026
ESTAQUEAMENTO	0	1	2	3	4	5	6	7	8	9	9											
DISTÂNCIA (m)	20,00	40,00	60,00	80,00	100,00	120,00	140,00	160,00	180,00	199,90												

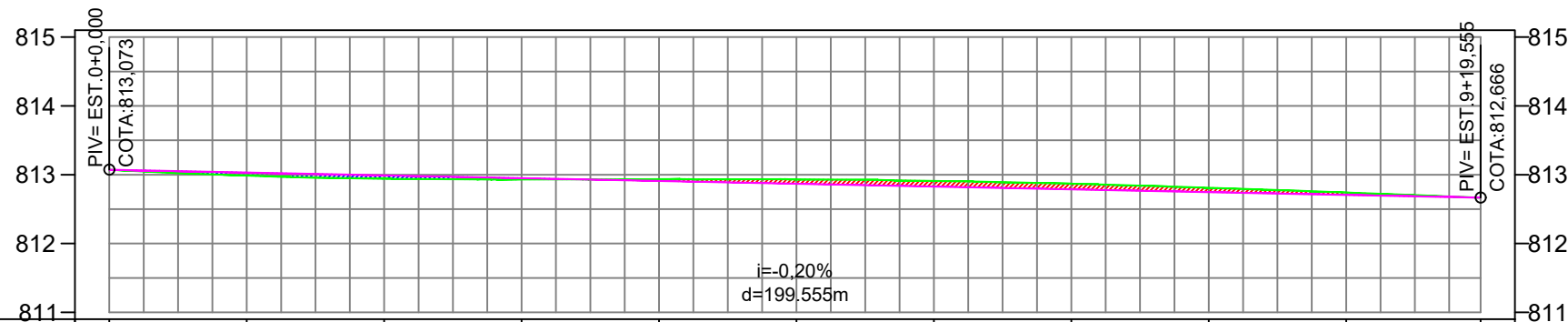
VOLUME TOTAL							
Estaca	Área de Corte (m²)	Área de Aterro (m²)	Volume de Corte (m³)	Volume de Aterro (m³)	Volum. Corte Acum. (m³)	Volum Aterro Acum. (m³)	Volume Líquido (m³)
0+0,00	3,42	0,00	0,00	0,00	0,00	0,00	0,00
1+0,00	3,20	0,00	66,17	0,00	66,17	0,00	66,17
2+0,00	2,97	0,00	61,76	0,00	127,92	0,00	127,92
3+0,00	2,76	0,00	57,34	0,00	185,26	0,00	185,26
4+0,00	2,58	0,00	53,41	0,00	238,67	0,00	238,67
5+0,00	2,57	0,00	51,53	0,00	290,20	0,00	290,20
6+0,00	2,65	0,00	52,24	0,00	342,44	0,00	342,44
7+0,00	2,79	0,00	54,39	0,00	396,83	0,00	396,83
8+0,00	2,96	0,00	57,50	0,00	454,33	0,00	454,33
9+0,00	3,18	0,00	61,40	0,00	515,73	0,00	515,73
9+19,90	3,42	0,00	65,61	0,00	581,34	0,00	581,34

ESCALA 1:1000



<b>ASSUNTO:</b> PROJETO DE TERRAPLENAGEM - SEÇÕES DE CORTE E ATERRO		<b>AUTOR DO PROJETO:</b>				<b>ASSOCIAÇÃO MATO-GROSSENSE DOS MUNICÍPIOS - AMM</b> Coordenação de Projetos	
<b>LEGENDA:</b>		<b>DATA DA ENTREGA:</b> ABRIL/2019				<b>OBRA:</b> PROJETO DE PAVIMENTAÇÃO ASFÁLTICA	
Terreno Natural	Linha de Projeto (Perfil)	<b>REVISÃO:</b> 1º - 00/00/0000				<b>PROPRIETÁRIO:</b> PREFEITURA MUNICIPAL DE SANTO ANTÔNIO DO LESTE - MT	
Aterro	Corte	<b>ESCALA:</b> SEM ESCALA		<b>DESENHO:</b> Guilherme B. Leal Guedes		<b>CNPJ:</b> 04.217.362/0001-90	
						<b>LOCAL:</b> RUA E	
							<b>FOLHA Nº</b>
							<b>TER-07</b>

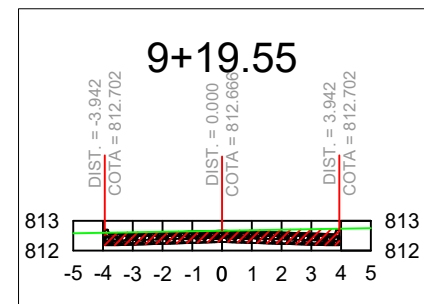
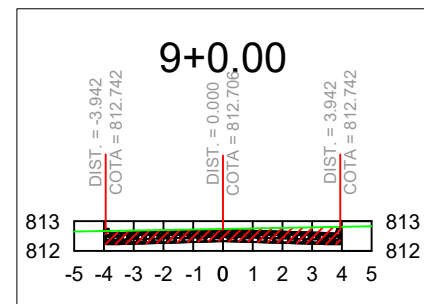
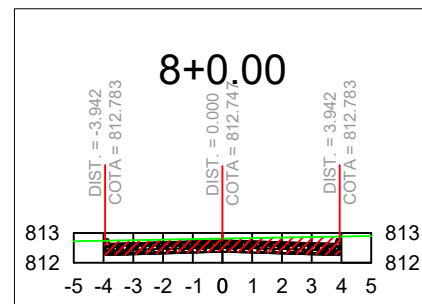
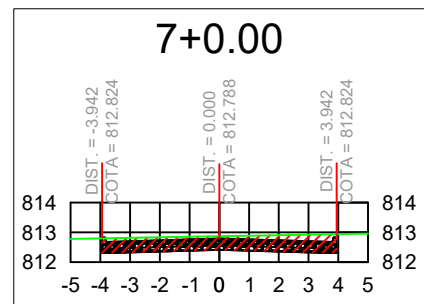
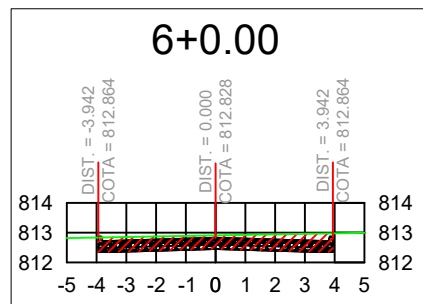
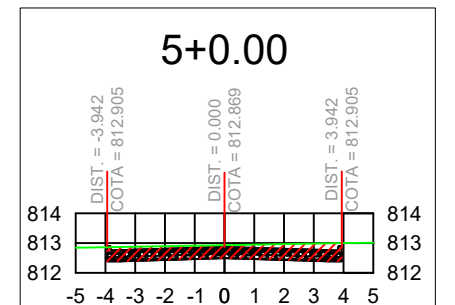
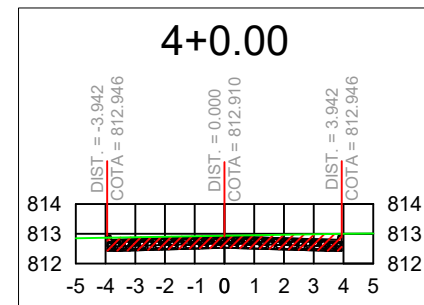
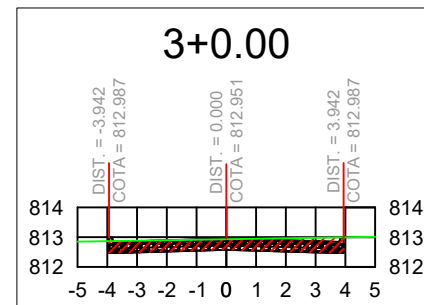
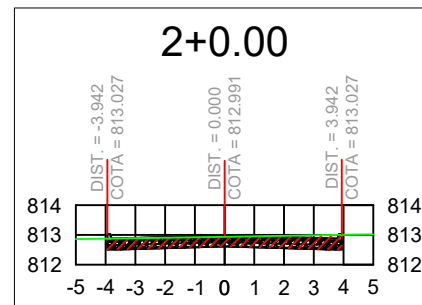
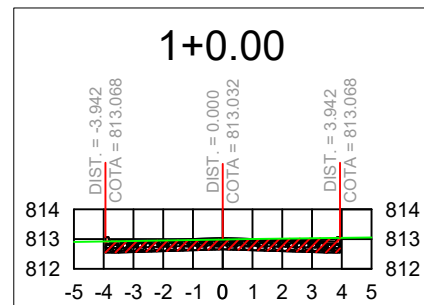
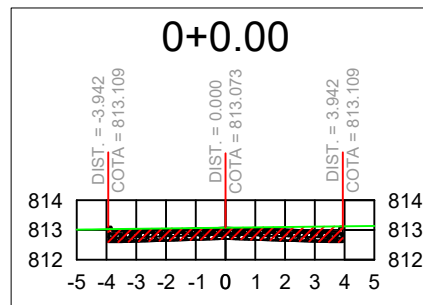
PERFIL RUA DOMINGOS AZZOLINI



COTAS TERRENO/PROJETO	813,073 813,073	812,987 813,032	812,940 812,991	812,930 812,951	812,935 812,910	812,932 812,869	812,910 812,828	812,869 812,788	812,810 812,747	812,740 812,706	812,666 812,666
ESTAQUEAMENTO	0	1	2	3	4	5	6	7	8	9	9
DISTÂNCIA (m)	20.00	40.00	60.00	80.00	100.00	120.00	140.00	160.00	180.00	199.55	

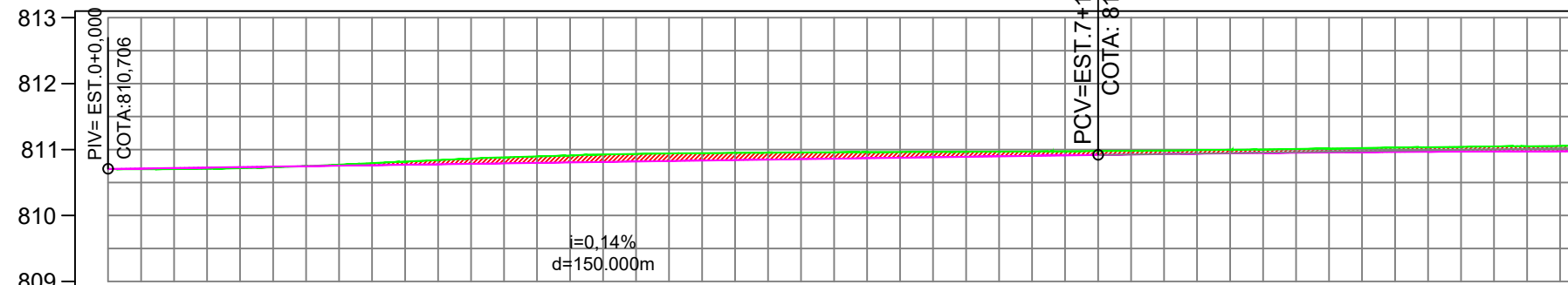
VOLUME TOTAL							
Estaca	Área de Corte (m²)	Área de Aterro (m²)	Volume de Corte (m³)	Volume de Aterro (m³)	Volum. Corte Acum. (m³)	Volum Aterro Acum. (m³)	Volume Líquido (m³)
0+0,00	3,41	0,00	0,00	0,00	0,00	0,00	0,00
1+0,00	3,05	0,00	64,62	0,00	64,62	0,00	64,62
2+0,00	3,01	0,00	60,61	0,00	125,23	0,00	125,23
3+0,00	3,26	0,00	62,70	0,00	187,93	0,00	187,93
4+0,00	3,61	0,00	68,69	0,00	256,62	0,00	256,62
5+0,00	3,91	0,00	75,22	0,00	331,85	0,00	331,85
6+0,00	4,06	0,00	79,67	0,00	411,51	0,00	411,51
7+0,00	4,05	0,00	81,08	0,00	492,59	0,00	492,59
8+0,00	3,91	0,00	79,65	0,00	572,25	0,00	572,25
9+0,00	3,68	0,00	75,94	0,00	648,19	0,00	648,19
9+19,55	3,42	0,00	69,38	0,00	717,57	0,00	717,57

ESCALA 1:1000



<b>ASSUNTO:</b> PROJETO DE TERRAPLENAGEM - SEÇÕES DE CORTE E ATERRO		<b>AUTOR DO PROJETO:</b>				<b>ASSOCIAÇÃO MATO-GROSSENSE DOS MUNICÍPIOS -AMM</b> Coordenação de Projetos	
<b>LEGENDA:</b>		<b>DATA DA ENTREGA:</b> ABRIL/2019				<b>OBRA:</b> PROJETO DE PAVIMENTAÇÃO ASFÁLTICA	
Terreno Natural	Linha de Projeto (Perfil)	<b>REVISÃO:</b> 1º - 00/00/0000				<b>PROPRIETÁRIO:</b> PREFEITURA MUNICIPAL DE SANTO ANTÔNIO DO LESTE - MT	
Aterro	Corte	<b>ESCALA:</b> SEM ESCALA		<b>DESENHO:</b> Guilherme B. Leal Guedes		<b>CNPJ:</b> 04.217.362/0001-90	
				<b>LOCAL:</b> RUA DOMINGOS AZZOLINI		<b>FOLHA Nº</b>	
						<b>TER-08</b>	

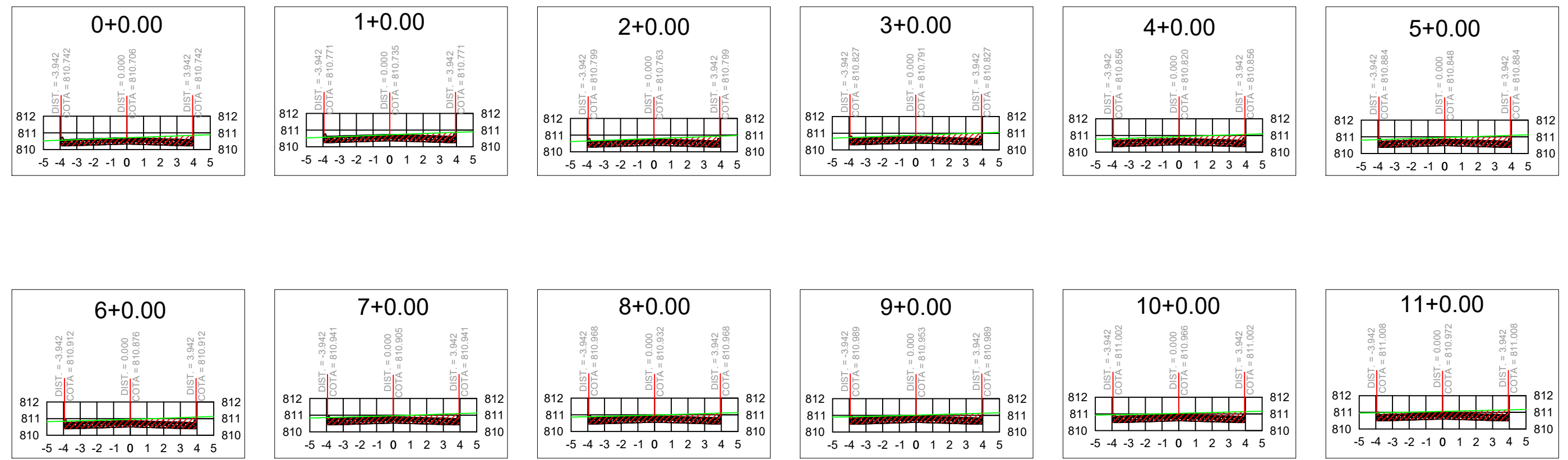
PERFIL RUA D



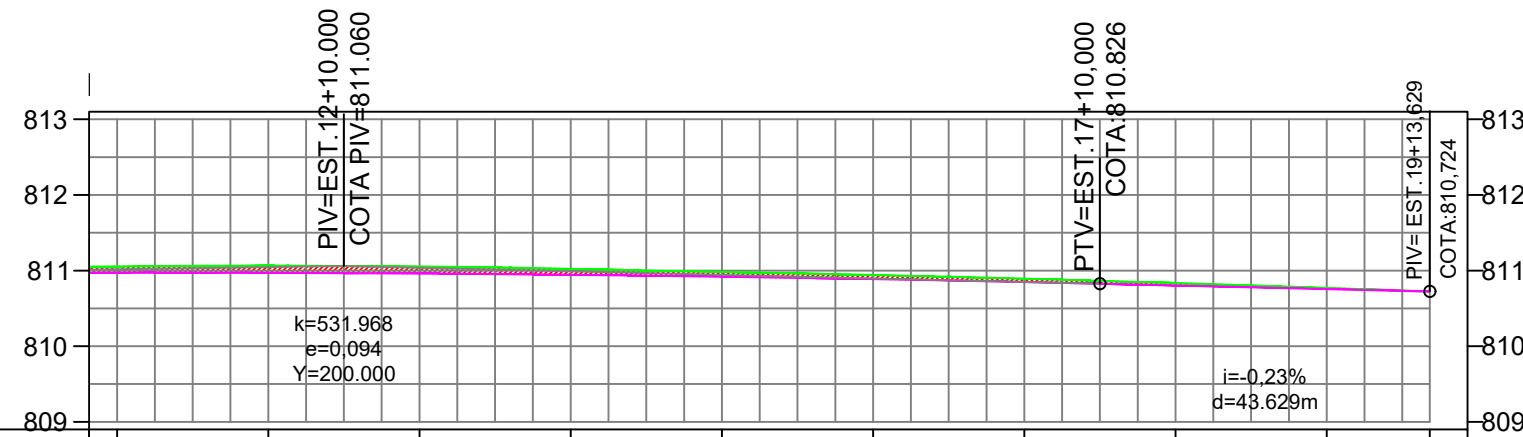
VOLUME TOTAL							
Estaca	Área de Corte (m²)	Área de Aterro (m²)	Volume de Corte (m³)	Volume de Aterro (m³)	Volum. Corte Acum. (m³)	Volum Aterro Acum. (m³)	Volume Líquido (m³)
0+0,00	3,42	0,00	0,00	0,00	0,00	0,00	0,00
1+0,00	3,29	0,00	67,04	0,00	67,04	0,00	67,04
2+0,00	3,66	0,00	69,48	0,00	136,52	0,00	136,52
3+0,00	4,13	0,00	77,91	0,00	214,44	0,00	214,44
4+0,00	4,31	0,00	84,44	0,00	298,88	0,00	298,88
5+0,00	4,27	0,00	85,81	0,00	384,69	0,00	384,69
6+0,00	4,11	0,00	83,80	0,00	468,49	0,00	468,49
7+0,00	3,95	0,00	80,57	0,00	549,05	0,00	549,05
8+0,00	3,87	0,00	78,16	0,00	627,21	0,00	627,21
9+0,00	3,90	0,00	77,70	0,00	704,91	0,00	704,91
10+0,00	3,98	0,00	78,77	0,00	783,68	0,00	783,68
11+0,00	4,07	0,00	80,50	0,00	864,18	0,00	864,18

COTAS TERRENO/PROJETO	810,706	810,706	810,718	810,735	810,794	810,763	810,882	810,791	810,933	810,820	810,955	810,848	810,962	810,876	810,969	810,905	810,985	810,932	811,009	810,953	811,034	810,966	811,054	810,972
ESTAQUEAMENTO	0	1	2	3	4	5	6	7	8	9	10	11												
DISTÂNCIA (m)	20,00	40,00	60,00	80,00	100,00	120,00	140,00	160,00	180,00	200,00	220,00													

ESCALA 1:1000



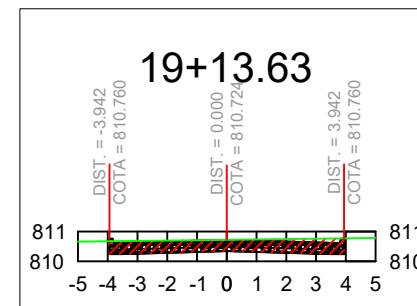
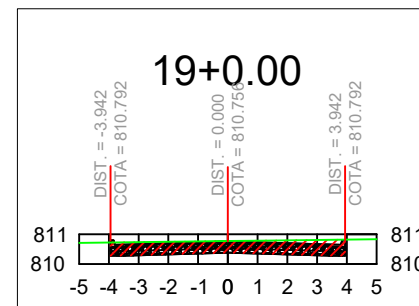
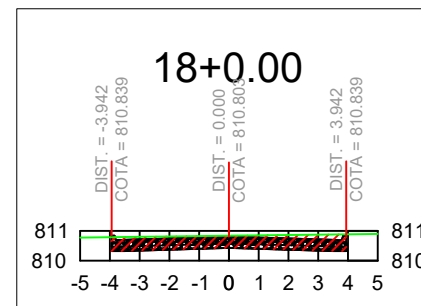
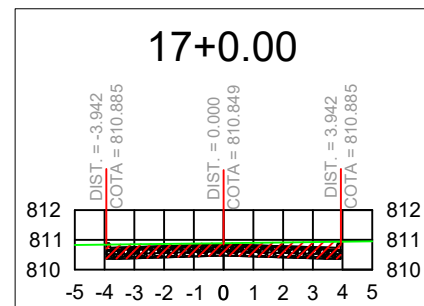
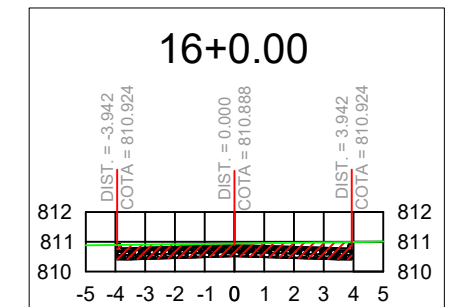
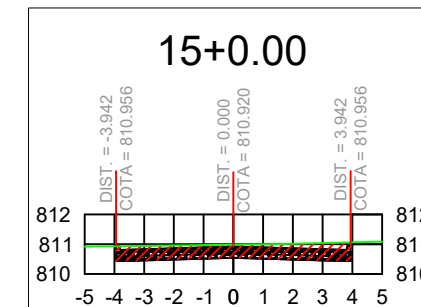
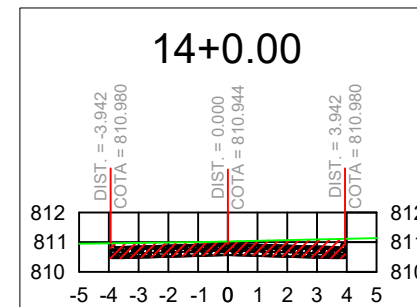
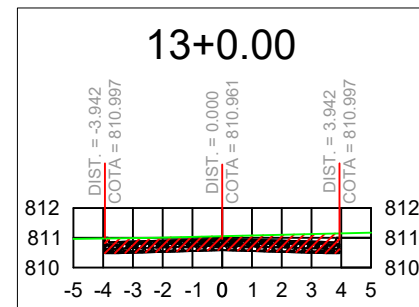
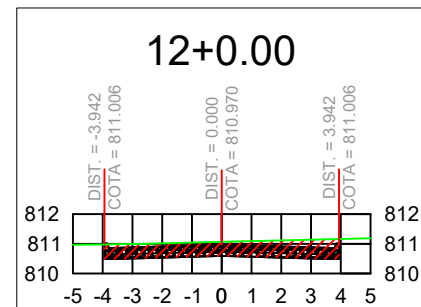
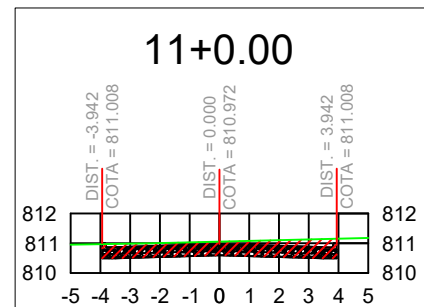
<b>ASSUNTO:</b> PROJETO DE TERRAPLENAGEM - SEÇÕES DE CORTE E ATERRO		<b>AUTOR DO PROJETO:</b> Eduardo Costa Shimba Jr. Engenheiro Civil CREA 1215690975				<b>ASSOCIAÇÃO MATO-GROSSENSE DOS MUNICÍPIOS -AMM</b> Coordenação de Projetos	
<b>LEGENDA:</b> Terreno Natural Linha de Projeto (Perfil) Aterro Corte		<b>DATA DA ENTREGA:</b> ABRIL/2019				<b>OBRA:</b> PROJETO DE PAVIMENTAÇÃO ASFÁLTICA	
		<b>REVISÃO:</b> 1º - 00/00/0000		<b>PROPRIETÁRIO:</b> PREFEITURA MUNICIPAL DE SANTO ANTÔNIO DO LESTE - MT			
<b>ESCALA:</b> SEM ESCALA		<b>DESENHO:</b> Guilherme B. Leal Guedes		<b>CNPJ:</b> 04.217.362/0001-90			
				<b>LOCAL:</b> RUA D			
						<b>FOLHA Nº</b> <b>TER-09</b>	



COTAS TERRENO/PROJETO	811,054 810,972	811,065 810,970	811,053 810,961	811,022 810,944	810,982 810,920	810,941 810,888	810,892 810,849	810,834 810,803	810,770 810,756	810,724 810,724
ESTAQUEAMENTO	11	12	13	14	15	16	17	18	19	19
DISTÂNCIA (m)	240.00	260.00	280.00	300.00	320.00	340.00	360.00	380.00	393.63	

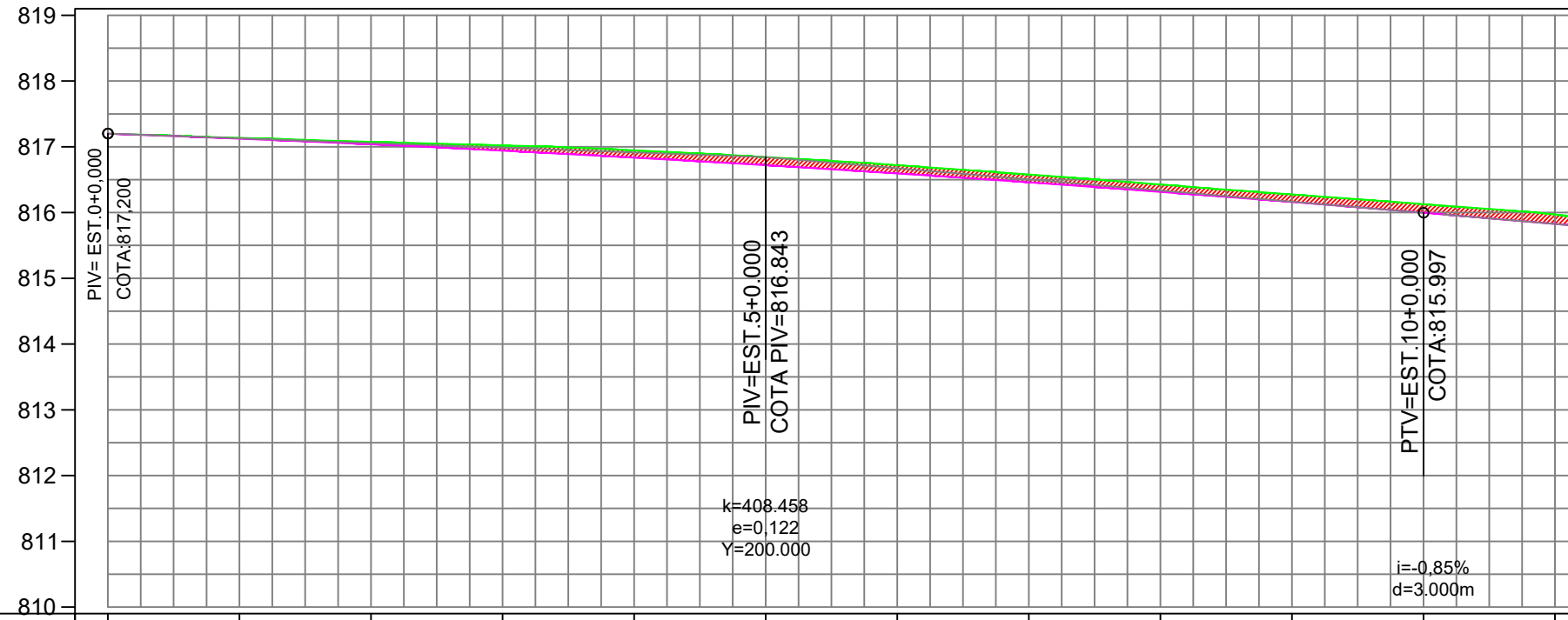
Estaca	Área de Corte (m²)	Área de Aterro (m²)	Volume de Corte (m³)	Volume de Aterro (m³)	Volum. Corte Acum. (m³)	Volum Aterro Acum. (m³)	Volume Líquido (m³)
11+0,00	4,07	0,00	80,50	0,00	864,18	0,00	864,18
12+0,00	4,17	0,00	82,40	0,00	946,58	0,00	946,58
13+0,00	4,16	0,00	83,24	0,00	1029,81	0,00	1029,81
14+0,00	4,07	0,00	82,31	0,00	1112,13	0,00	1112,13
15+0,00	3,94	0,00	80,17	0,00	1192,30	0,00	1192,30
16+0,00	3,84	0,00	77,80	0,00	1270,10	0,00	1270,10
17+0,00	3,76	0,00	75,93	0,00	1346,03	0,00	1346,03
18+0,00	3,67	0,00	74,22	0,00	1420,25	0,00	1420,25
19+0,00	3,53	0,00	71,96	0,00	1492,21	0,00	1492,21
19+13,63	3,42	0,00	47,33	0,00	1539,55	0,00	1539,55

ESCALA 1:1000



<b>ASSUNTO:</b> PROJETO DE TERRAPLENAGEM - SEÇÕES DE CORTE E ATERRO		<b>AUTOR DO PROJETO:</b>  Eduardo Costa Shimba Jr. Engenheiro Civil CREA 1215690975			<b>ASSOCIAÇÃO MATO-GROSSENSE DOS MUNICÍPIOS - AMM</b> Coordenação de Projetos	
<b>LEGENDA:</b> Terreno Natural Linha de Projeto (Perfil) Aterro Corte	<b>DATA DA ENTREGA:</b> ABRIL/2019				<b>OBRA:</b> PROJETO DE PAVIMENTAÇÃO ASFÁLTICA	
	<b>REVISÃO:</b> 1º - 00/00/0000			<b>DESENHO:</b> Guilherme B. Leal Guedes	<b>PROPRIETÁRIO:</b> PREFEITURA MUNICIPAL DE SANTO ANTÔNIO DO LESTE - MT	
	<b>ESCALA:</b> SEM ESCALA		<b>CNPJ:</b> 04.217.362/0001-90	<b>LOCAL:</b> RUA D	<b>FOLHA Nº</b> <b>TER-10</b>	

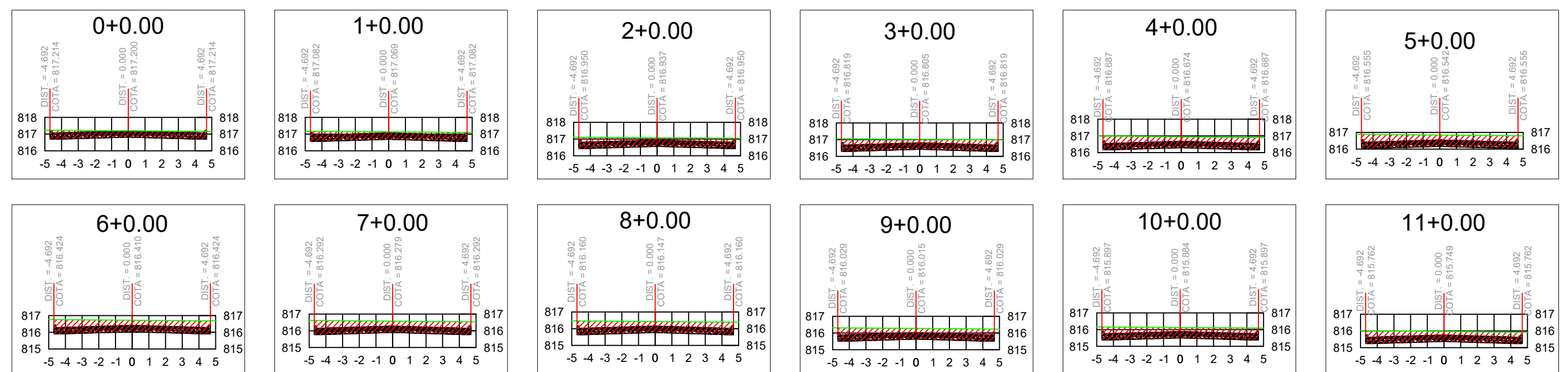
**PERFIL RUA C**



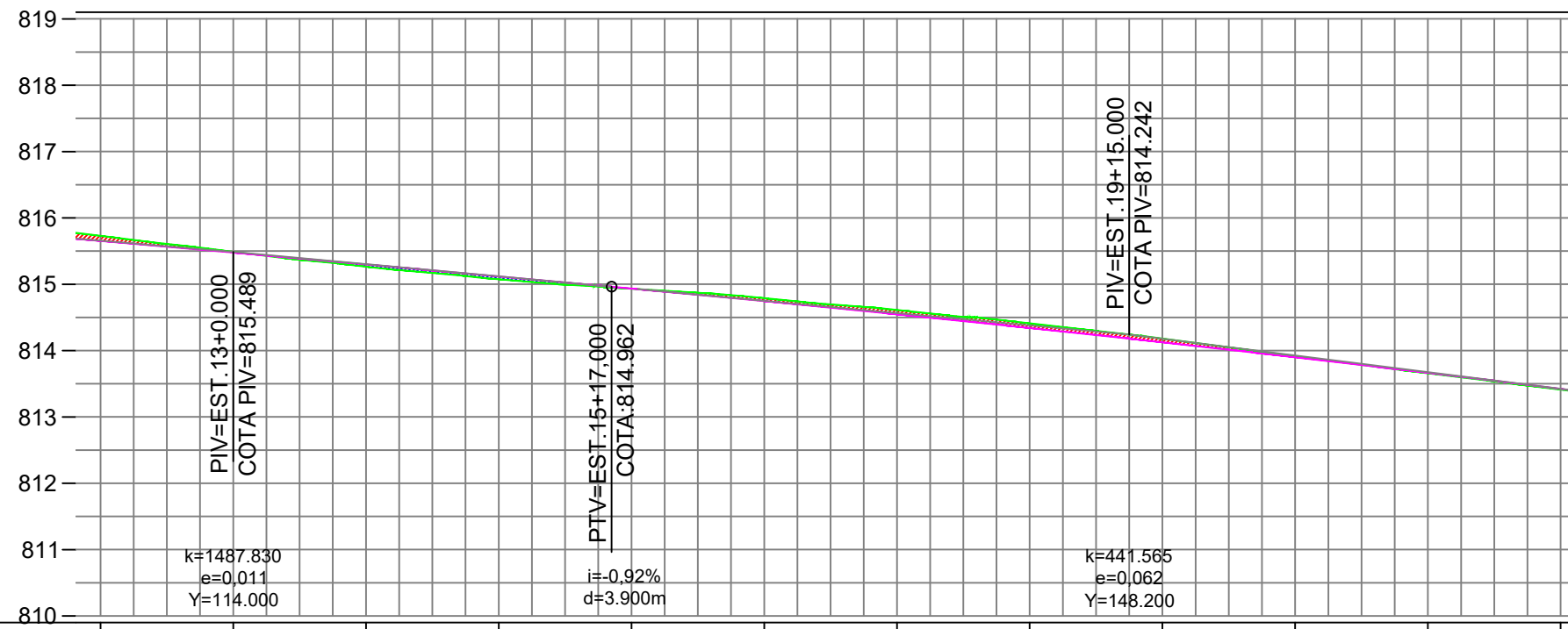
VOLUME TOTAL							
Estaca	Área de Corte (m²)	Área de Aterro (m²)	Volume de Corte (m³)	Volume de Aterro (m³)	Volum. Corte Acum. (m³)	Volum Aterro Acum. (m³)	Volume Líquido (m³)
0+0,00	4,17	0,00	0,00	0,00	0,00	0,00	0,00
1+0,00	4,80	0,00	89,71	0,00	89,71	0,00	89,71
2+0,00	5,47	0,00	102,68	0,00	192,38	0,00	192,38
3+0,00	6,19	0,00	116,58	0,00	308,97	0,00	308,97
4+0,00	6,73	0,00	129,14	0,00	438,11	0,00	438,11
5+0,00	7,00	0,00	137,24	0,00	575,34	0,00	575,34
6+0,00	7,08	0,00	140,77	0,00	716,11	0,00	716,11
7+0,00	6,99	0,00	140,65	0,00	856,76	0,00	856,76
8+0,00	6,79	0,00	137,80	0,00	994,56	0,00	994,56
9+0,00	6,61	0,00	134,09	0,00	1128,65	0,00	1128,65
10+0,00	6,46	0,00	130,74	0,00	1259,39	0,00	1259,39
11+0,00	6,24	0,00	126,96	0,00	1386,35	0,00	1386,35

COTAS TERRENO/PROJETO	817,200 817,200	817,135 817,124	817,075 817,038	817,021 816,942	816,946 816,836	816,843 816,721	816,720 816,596	816,579 816,461	816,426 816,316	816,276 816,161	816,127 815,997	815,970 815,826
ESTAQUEAMENTO	0	1	2	3	4	5	6	7	8	9	10	11
DISTÂNCIA (m)	20.00	40.00	60.00	80.00	100.00	120.00	140.00	160.00	180.00	200.00	220.00	

ESCALA 1:1000



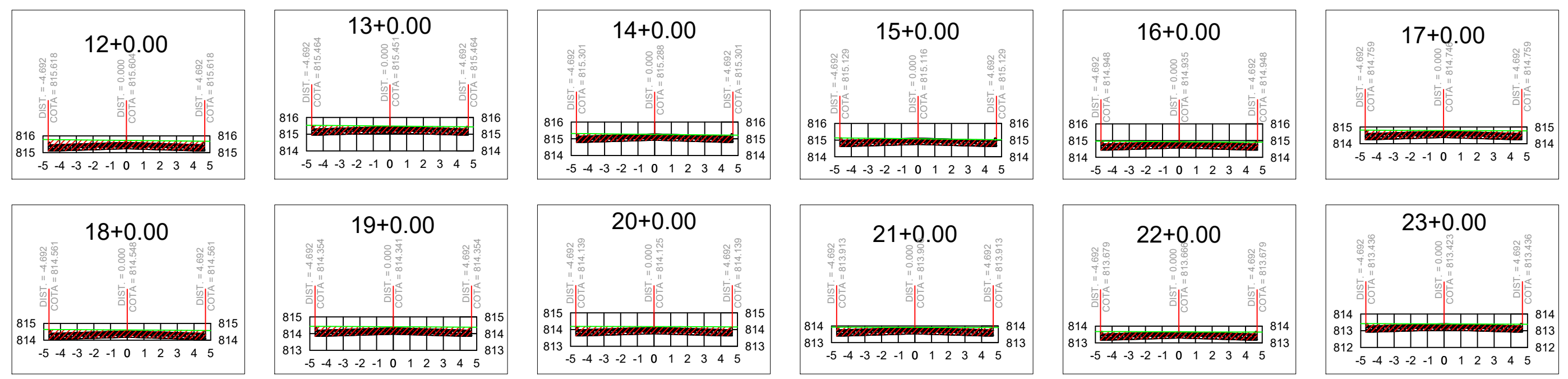
<b>ASSUNTO:</b> PROJETO DE TERRAPLENAGEM - SEÇÕES DE CORTE E ATERRO		<b>AUTOR DO PROJETO:</b> Eduardo Costa Shimba Jr. Engenheiro Civil CREA 1215690975			<b>ASSOCIAÇÃO MATO-GROSSENSE DOS MUNICÍPIOS -AMM</b> Coordenação de Projetos	
<b>LEGENDA:</b> Terreno Natural Linha de Projeto (Perfil) Aterro Corte	<b>DATA DA ENTREGA:</b> ABRIL/2019				<b>OBRA:</b> PROJETO DE PAVIMENTAÇÃO ASFÁLTICA	
	<b>REVISÃO:</b> 1º - 00/00/0000			<b>PROPRIETÁRIO:</b> PREFEITURA MUNICIPAL DE SANTO ANTÔNIO DO LESTE - MT 04.217.362/0001-90		
	<b>ESCALA:</b> SEM ESCALA	<b>DESENHO:</b> Guilherme B. Leal Guedes			<b>LOCAL:</b> RUA C	








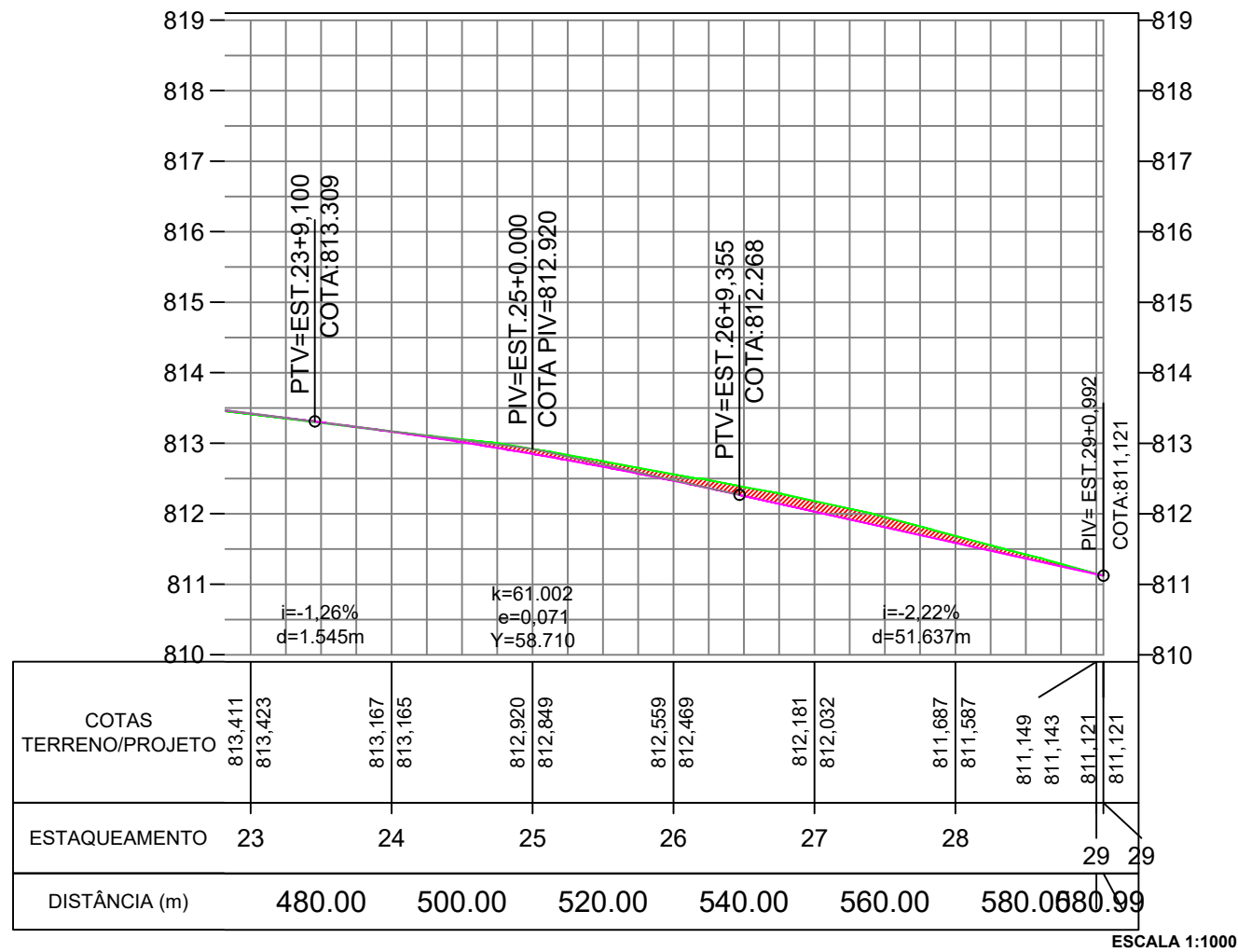
VOLUME TOTAL							
Estaca	Área de Corte (m²)	Área de Aterro (m²)	Volume de Corte (m³)	Volume de Aterro (m³)	Volum. Corte Acum. (m³)	Volum. Aterro Acum. (m³)	Volume Líquido (m³)
12+0,00	5,34	0,00	115,78	0,00	1502,13	0,00	1502,13
13+0,00	4,52	0,00	98,59	0,00	1600,72	0,00	1600,72
14+0,00	3,96	0,00	84,76	0,00	1685,48	0,00	1685,48
15+0,00	3,79	0,00	77,54	0,00	1763,02	0,00	1763,02
16+0,00	4,16	0,00	79,58	0,00	1842,60	0,00	1842,60
17+0,00	4,58	0,00	87,43	0,00	1930,03	0,00	1930,03
18+0,00	4,76	0,00	93,44	0,00	2023,47	0,00	2023,47
19+0,00	4,82	0,00	95,85	0,00	2119,32	0,00	2119,32
20+0,00	4,67	0,00	94,89	0,00	2214,21	0,00	2214,21
21+0,00	4,33	0,00	89,93	0,00	2304,14	0,00	2304,14
22+0,00	4,11	0,00	84,31	0,00	2388,45	0,00	2388,45
23+0,00	4,05	0,00	81,60	0,00	2470,05	0,00	2470,05

COTAS TERRENO/PROJETO	815,729	815,653	815,489	815,478	815,264	815,299	815,076	815,118	814,933	814,935	814,790	814,746	814,612	814,548	814,409	814,341	814,180	814,125	813,916	813,900	813,658	813,666	813,411	813,423	
ESTAQUEAMENTO	12	13	14	15	16	17	18	19	20	21	22	23													
DISTÂNCIA (m)	260.00	280.00	300.00	320.00	340.00	360.00	380.00	400.00	420.00	440.00	460.00														

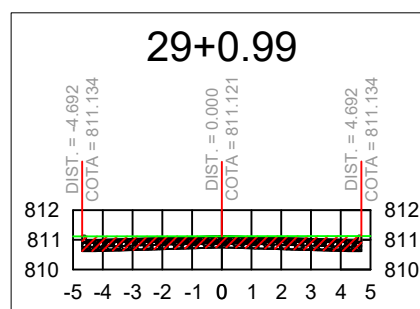
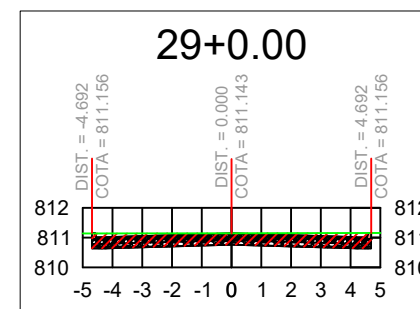
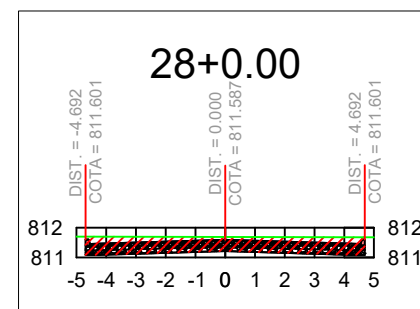
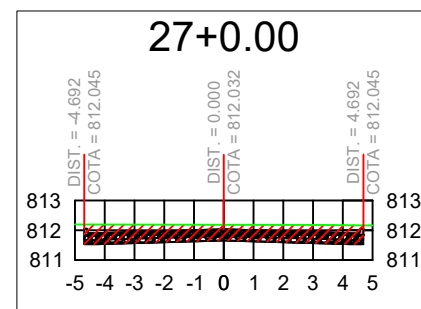
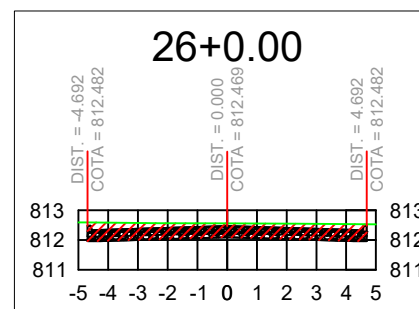
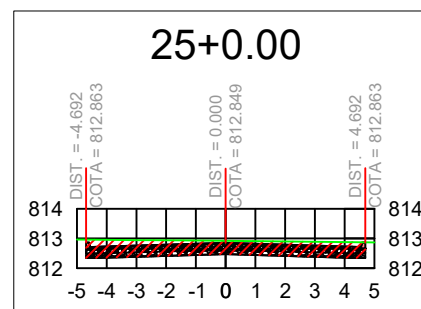
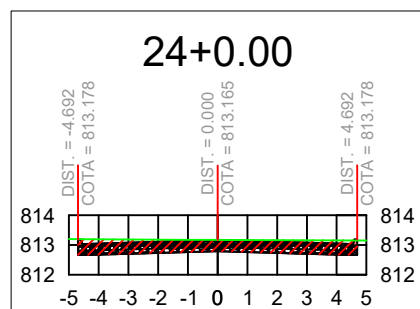
ESCALA 1:1000



<b>ASSUNTO:</b> PROJETO DE TERRAPLENAGEM - SEÇÕES DE CORTE E ATERRO		<b>AUTOR DO PROJETO:</b> Eduardo Costa Shimba Jr. Engenheiro Civil CREA 1215690975		 <b>ASSOCIAÇÃO MATO-GROSSENSE DOS MUNICÍPIOS -AMM</b> Coordenação de Projetos	
<b>LEGENDA:</b>  Terreno Natural  Linha de Projeto (Perfil)  Aterro  Corte		<b>DATA DA ENTREGA:</b> ABRIL/2019			
		<b>REVISÃO:</b> 1º - 00/00/0000		<b>PROPRIETÁRIO:</b> PREFEITURA MUNICIPAL DE SANTO ANTÔNIO DO LESTE - MT 04.217.362/0001-90	
<b>ESCALA:</b> SEM ESCALA		<b>DESENHO:</b> Guilherme B. Leal Guedes		<b>LOCAL:</b> RUA C	
					<b>FOLHA Nº</b> <b>TER-12</b>



VOLUME TOTAL							
Estaca	Área de Corte (m²)	Área de Aterro (m²)	Volume de Corte (m3)	Volume de Aterro (m3)	Volum. Corte Acum. (m3)	Volum Aterro Acum. (m3)	Volume Líquido (m3)
24+0,00	4,20	0,00	82,58	0,00	2552,63	0,00	2552,63
25+0,00	4,82	0,00	90,27	0,00	2642,90	0,00	2642,90
26+0,00	5,03	0,00	98,50	0,00	2741,40	0,00	2741,40
27+0,00	5,57	0,00	105,96	0,00	2847,36	0,00	2847,36
28+0,00	5,10	0,00	106,73	0,00	2954,09	0,00	2954,09
29+0,00	4,23	0,00	93,29	0,00	3047,38	0,00	3047,38
29+0,99	4,17	0,00	4,17	0,00	3051,55	0,00	3051,55



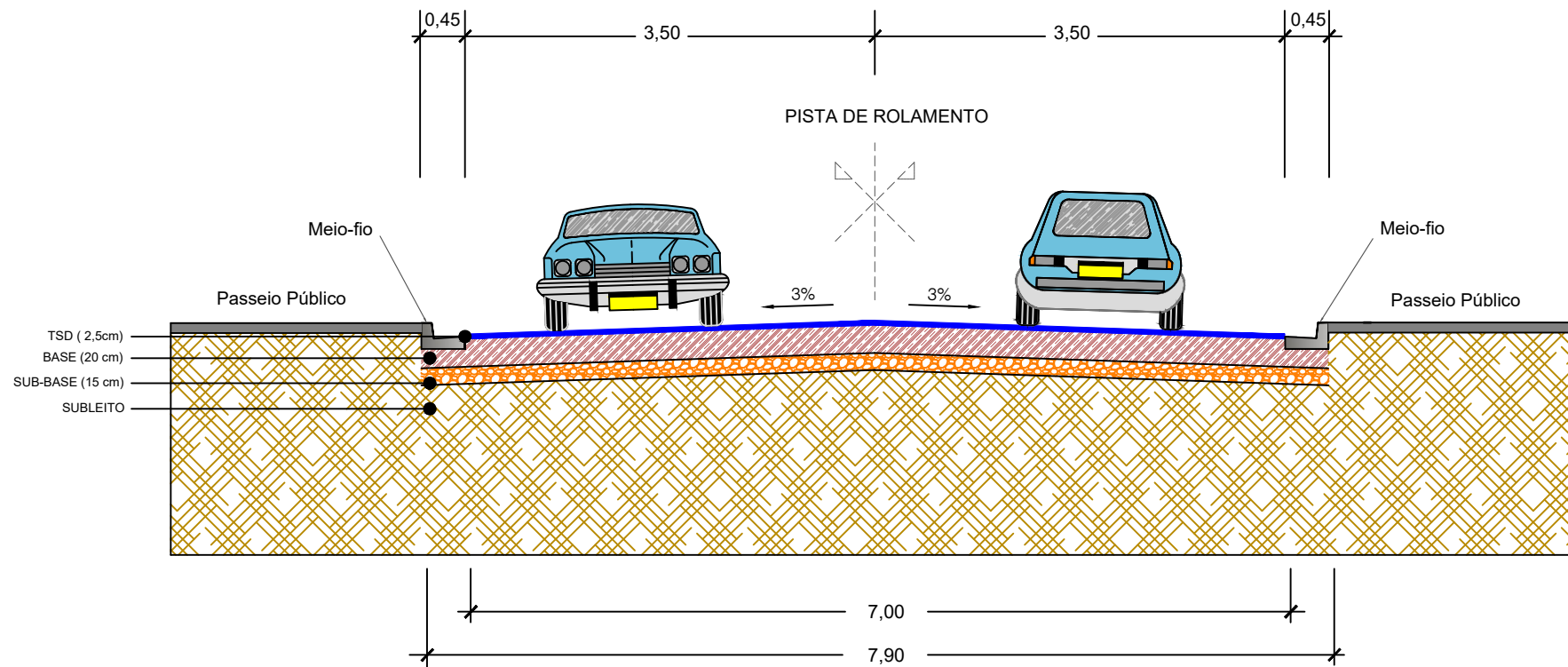
<b>ASSUNTO:</b> PROJETO DE TERRAPLENAGEM - SEÇÕES DE CORTE E ATERRO		<b>AUTOR DO PROJETO:</b> Eduardo Costa Shimba Jr. Engenheiro Civil CREA 1215690975			<b>ASSOCIAÇÃO MATO-GROSSENSE DOS MUNICÍPIOS - AMM</b> Coordenação de Projetos	
<b>LEGENDA:</b> Terreno Natural Linha de Projeto (Perfil) Aterro Corte		<b>DATA DA ENTREGA:</b> ABRIL/2019			<b>OBRA:</b> PROJETO DE PAVIMENTAÇÃO ASFÁLTICA	<b>PROPRIETÁRIO:</b> PREFEITURA MUNICIPAL DE SANTO ANTÔNIO DO LESTE - MT
		<b>REVISÃO:</b> 1º - 00/00/0000			<b>CNPJ:</b> 04.217.362/0001-90	
<b>ESCALA:</b> SEM ESCALA		<b>DESENHO:</b> Guilherme B. Leal Guedes			<b>LOCAL:</b> RUA C	<b>FOLHA Nº</b> <b>TER-13</b>



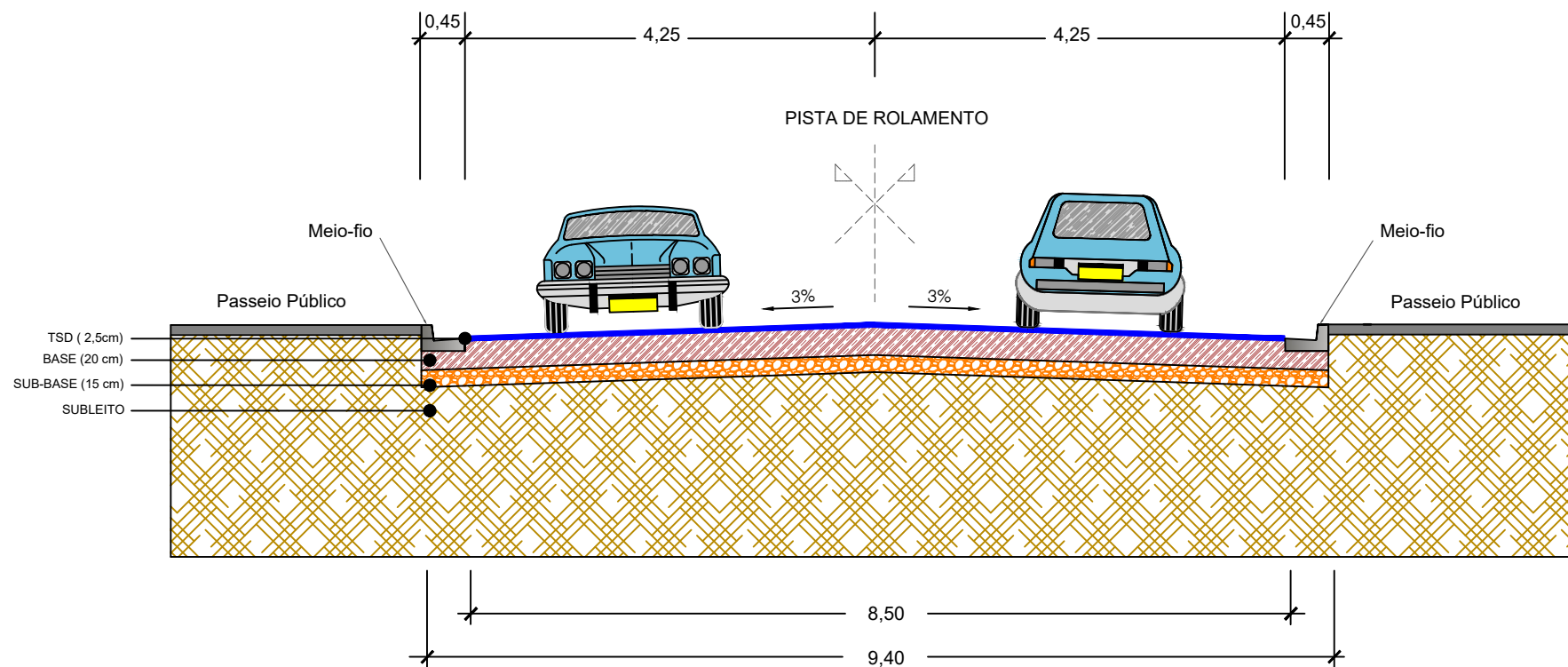
## **PROJETO DE PAVIMENTAÇÃO**

# SEÇÃO TIPO DE PAVIMENTAÇÃO

RUA H  
RUA G  
RUA F  
RUA E  
RUA DOMINGOS AZZOLINI  
RUA D



RUA C

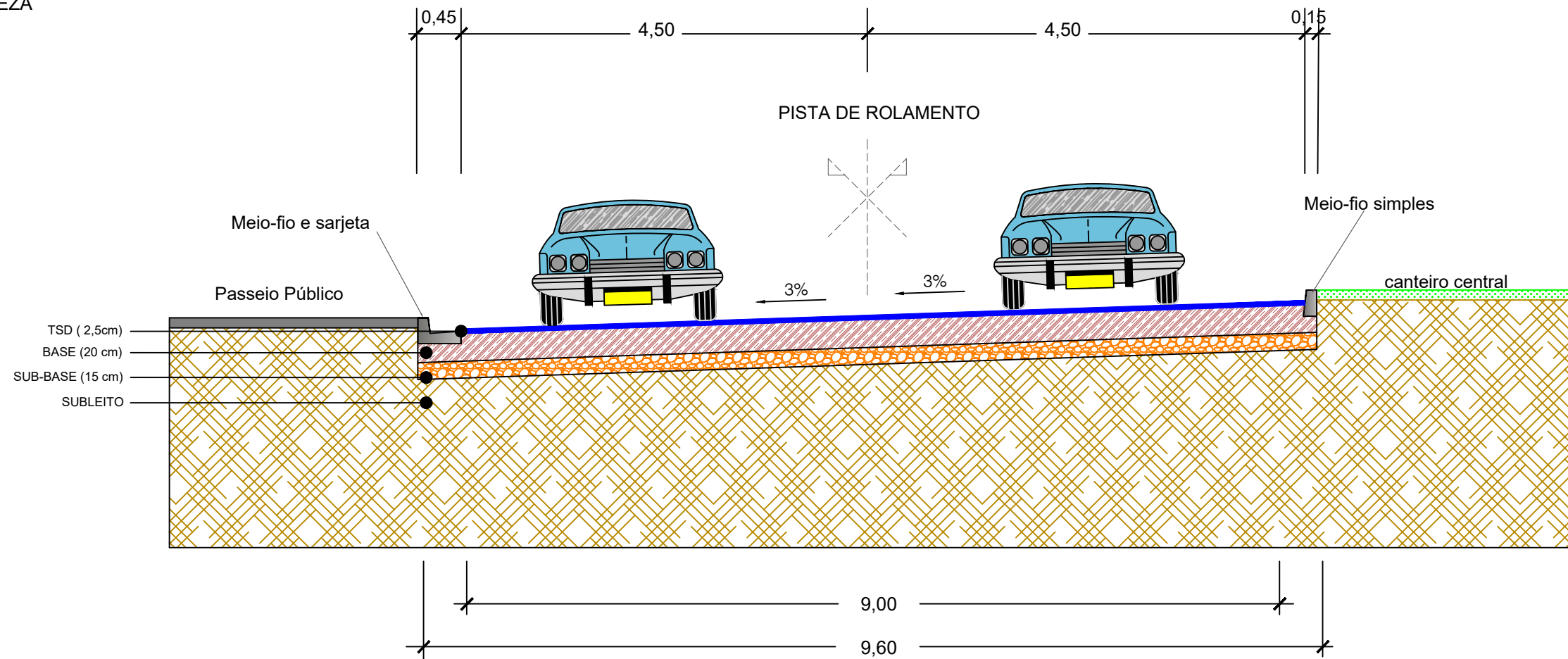


<b>ASSUNTO:</b> PROJETO DE PAVIMENTAÇÃO		<b>AUTOR DO PROJETO:</b>		 ASSOCIAÇÃO MATO-GROSSENSE DOS MUNICÍPIOS - AMM Coordenação de Projetos	
<b>LEGENDA:</b>	<b>DATA DA ENTREGA:</b> ABRIL/2019	Eduardo Costa Shimba Jr. Engenheiro Civil CREA 1215690975			
	<b>REVISÃO:</b> 1º - 00/00/0000			<b>PROPRIETÁRIO:</b> PREFEITURA MUNICIPAL DE SANTO ANTÔNIO DO LESTE - MT	
	<b>ESCALA:</b> SEM ESCALA			<b>DESENHO:</b> Guilherme B. Leal Guedes	<b>CNPJ:</b> 04.217.362/0001-90
				<b>LOCAL:</b> RUAS DIVERSAS	<b>FOLHA Nº</b> <b>PV-01</b>



# SEÇÃO TIPO DE PAVIMENTAÇÃO

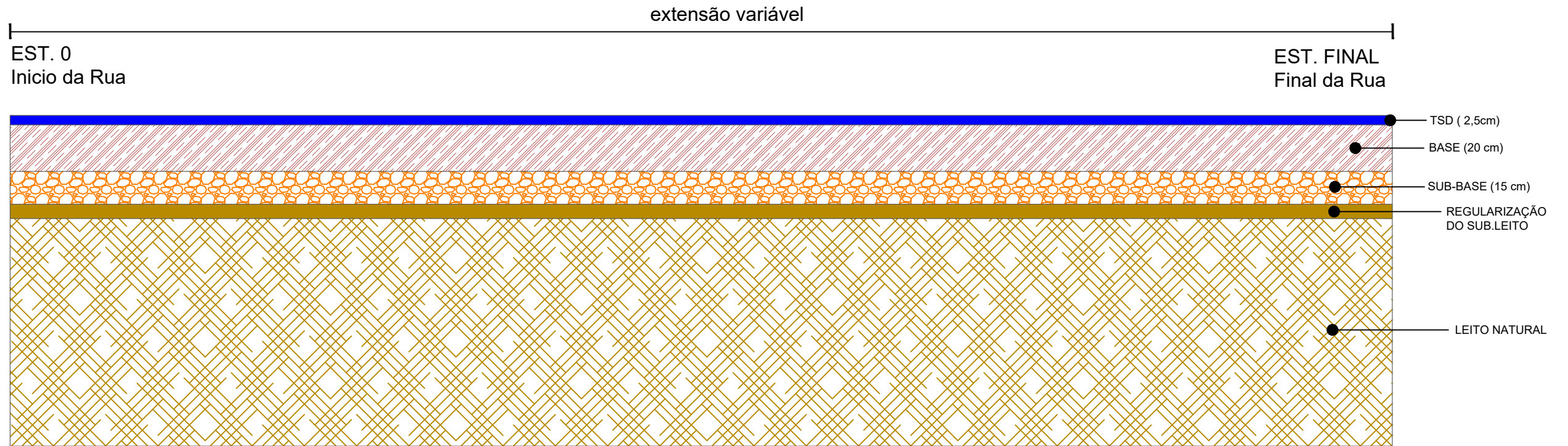
AVENIDA FORTALEZA









<b>ASSUNTO:</b> PROJETO DE PAVIMENTAÇÃO		<b>AUTOR DO PROJETO:</b>  Eduardo Costa Shimba Jr. Engenheiro Civil CREA 1215690975		<b>ASSOCIAÇÃO MATO-GROSSENSE DOS MUNICÍPIOS -AMM</b> Coordenação de Projetos	
<b>LEGENDA:</b>	<b>DATA DA ENTREGA:</b> ABRIL/2019			<b>OBRA:</b> PROJETO DE PAVIMENTAÇÃO ASFÁLTICA	
	<b>REVISÃO:</b> 1º - 00/00/0000			<b>PROPRIETÁRIO:</b> PREFEITURA MUNICIPAL DE SANTO ANTÔNIO DO LESTE - MT <b>CNPJ:</b> 04.217.362/0001-90	
<b>ESCALA:</b> SEM ESCALA	<b>DESENHO:</b> Guilherme B. Leal Guedes		<b>LOCAL:</b> RUAS DIVERSAS	<b>FOLHA Nº</b> <b>PV-02</b>	

# DIAGRAMA LINEAR DO PAVIMENTO

TRECHO DA RUA A SER PAVIMENTADO

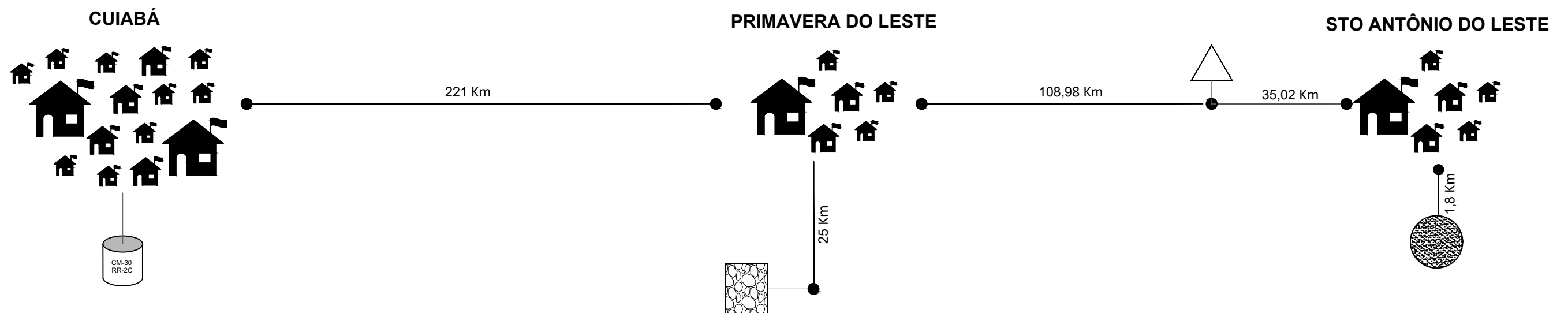






-  1 - REVESTIMENTO EM TSD (TRATAMENTO SUPERFICIAL DUPLO)  
ESPESSURA : 2,5 cm
-  2 - BASE DE SOLO ESTABILIXADA GRANULOMÉTRICAMENTE SEM MISTURA - (CBR > 60% E EXP < 0,5%)
-  3 - SUB-BASE DE SOLO ESTABILIXADA GRANULOMÉTRICAMENTE SEM MISTURA - (CBR > 20% E EXP < 1,0%)
-  4 - REGULARIZAÇÃO DO SUB-LEITO
-  5 - SUB-LEITO



<b>ASSUNTO:</b> PROJETO DE PAVIMENTAÇÃO		<b>AUTOR DO PROJETO:</b>		 <b>ASSOCIAÇÃO MATO-GROSSENSE DOS MUNICÍPIOS -AMM</b> Coordenação de Projetos	
<b>LEGENDA:</b>	<b>DATA DA ENTREGA:</b> ABRIL/2019	Eduardo Costa Shimba Jr. Engenheiro Civil CREA 1215690975			
	<b>REVISÃO:</b> 1º - 00/00/0000			<b>PROPRIETÁRIO:</b> PREFEITURA MUNICIPAL DE SANTO ANTÔNIO DO LESTE - MT	
	<b>ESCALA:</b> SEM ESCALA			<b>DESENHO:</b> Guilherme B. Leal Guedes	<b>CNPJ:</b> 04.217.362/0001-90
				<b>LOCAL:</b> RUAS DIVERSAS	<b>FOLHA Nº</b> <b>PV-03</b>



# CROQUI DAS OCORRÊNCIAS DOS MATERIAIS



LEGENDA		LOCALIZAÇÃO	DMT
	EMULSÃO ASFÁLTICA	Distrito Industrial - Cuiabá (MT)	365,00 Km Rod. Pav. 0,0 Km Rod. Não Pav.
	JAZIDA	Latitude: 14°55'29.93"S Longitude: 53°49'28.13"O	35,02 Km Rod. Pav. 0,0 Km Rod. Não Pav.
	PADREIRA	Latitude: 15°39'56.80"S Longitude: 54°24'24.20"O	165,8 Km Rod. Pav. 0,0 Km Rod. Não Pav.
	BOTA-FORA	Latitude: 14°47'44.27"S Longitude: 53°36'53.84"O	1,6 Km Rod. Pav. 0,2 Km Rod. Não Pav.

<b>ASSUNTO:</b> PROJETO DE PAVIMENTAÇÃO - CROQUI DE LOCALIZAÇÃO DOS MATERIAIS		<b>AUTOR DO PROJETO:</b>		 <b>ASSOCIAÇÃO MATO-GROSSENSE DOS MUNICÍPIOS -AMM</b> Coordenação de Projetos	<b>OBRA:</b> PROJETO DE PAVIMENTAÇÃO ASFÁLTICA	
<b>LEGENDA:</b>	<b>DATA DA ENTREGA:</b> ABRIL/2019	Eduardo Costa Shimba Jr. Engenheiro Civil CREA 1215690975			<b>PROPRIETÁRIO:</b> PREFEITURA MUNICIPAL DE SANTO ANTÔNIO DO LESTE - MT	
	<b>REVISÃO:</b> 1º - 00/00/0000				<b>CNPJ:</b> 04.217.362/0001-90	
<b>ESCALA:</b> SEM ESCALA	<b>DESENHO:</b> Guilherme B. Leal Guedes		<b>LOCAL:</b> RUAS DIVERSAS	<b>FOLHA Nº</b> <b>PV-04</b>		

# LOCALIZAÇÃO DO BOTA FORA






## BOTA-FORA

Coordenada Geográficas:  
 Latitude: 14°47'44.27"S  
 Longitude: 53°36'53.84"O

Distância do Trecho:  
 1,80 Km, sendo:  
 1,60 Km de Trecho Pavimentado  
 0,20 Km de Trecho não Pavimentado

Proprietário:  
 Prefeitura Municipal de Santo Antônio do Leste - MT

<b>ASSUNTO:</b> PROJETO DE PAVIMENTAÇÃO - LOCALIZAÇÃO DO BOTA-FORA		<b>AUTOR DO PROJETO:</b>		 <p>ASSOCIAÇÃO MATO-GROSSENSE DOS MUNICÍPIOS - AMM Coordenação de Projetos</p>	
<b>LEGENDA:</b>  Trecho Pavimentado  Trecho não Pavimentado		<p>Eduardo Costa Shimba Jr. Engenheiro Civil CREA 1215690975</p>			
<b>DATA DA ENTREGA:</b> ABRIL/2019		<b>REVISÃO:</b> 1º - 00/00/0000		<b>PROPRIETÁRIO:</b> PREFEITURA MUNICIPAL DE SANTO ANTÔNIO DO LESTE - MT	
<b>ESCALA:</b> SEM ESCALA		<b>DESENHO:</b> Guilherme B. Leal Guedes		<b>CNPJ:</b> 04.217.362/0001-90	
				<b>LOCAL:</b> RUAS DIVERSAS	
					<b>FOLHA Nº</b> <b>PV-05</b>

# LOCALIZAÇÃO DA JAZIDA



## JAZIDA

Coordenada Geográficas:  
 Latitude: 14°55'29.93"S  
 Longitude: 53°49'28.13"O

Distância do Trecho:  
 35,02 Km, sendo:  
 35,02 Km de Trecho Pavimentado  
 0,00 Km de Trecho não Pavimentado

Proprietário:  
 Prefeitura Municipal de Santo Antônio do Leste - MT





ASSUNTO: PROJETO DE PAVIMENTAÇÃO - LOCALIZAÇÃO DA JAZIDA

AUTOR DO PROJETO:



ASSOCIAÇÃO MATO-GROSSENSE DOS MUNICÍPIOS - AMM  
 Coordenação de Projetos

LEGENDA:  
 Trecho Pavimentado  
 Trecho não Pavimentado

DATA DA ENTREGA: ABRIL/2019

Eduardo Costa Shimba Jr.  
 Engenheiro Civil  
 CREA 1215690975

OBRA: PROJETO DE PAVIMENTAÇÃO ASFÁLTICA

REVISÃO: 1º - 00/00/0000

PROPRIETÁRIO: PREFEITURA MUNICIPAL DE SANTO ANTÔNIO DO LESTE - MT  
 CNPJ: 04.217.362/0001-90

ESCALA:  
 SEM ESCALA

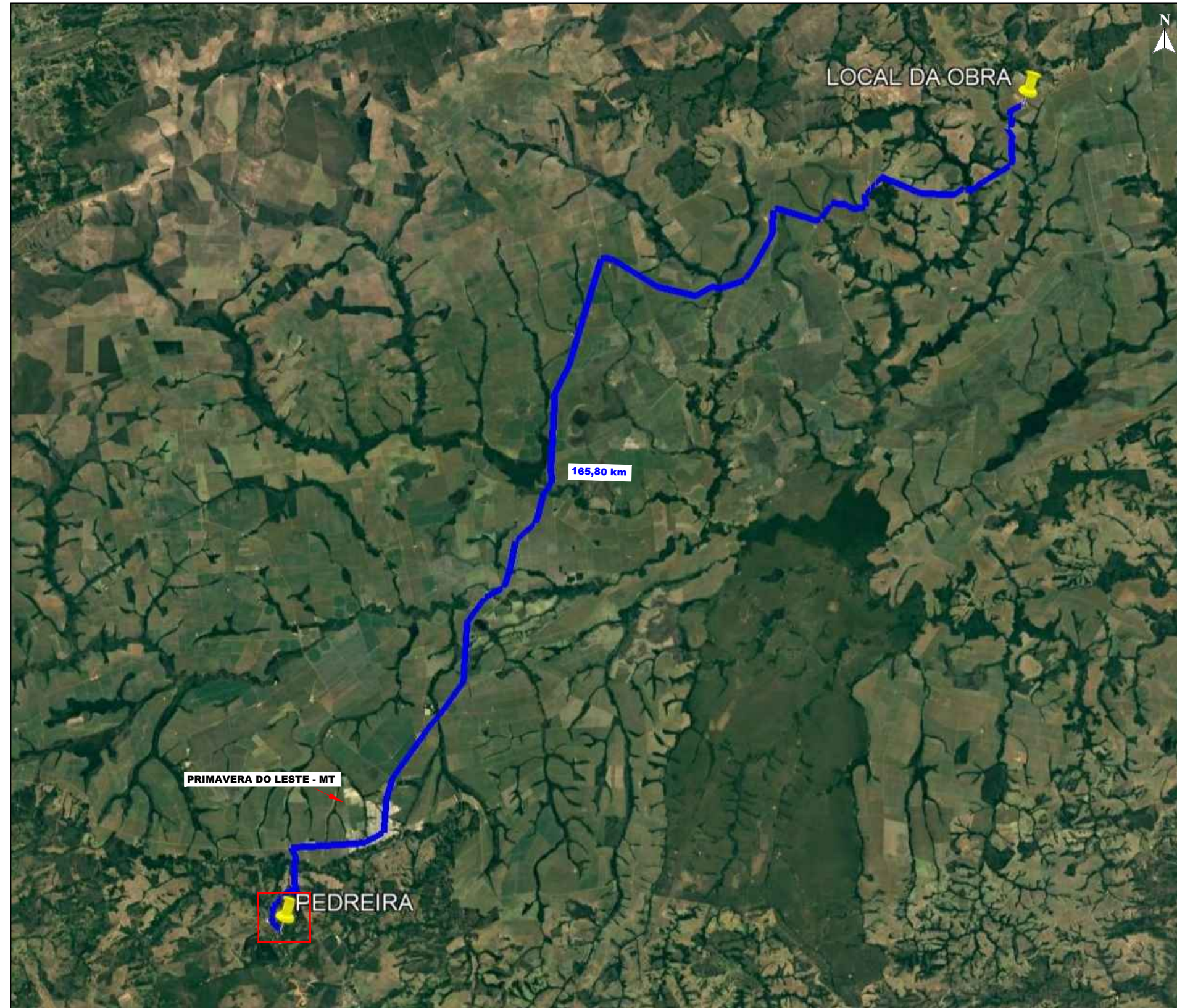
DESENHO: Guilherme B. Leal Guedes



LOCAL: RUAS DIVERSAS

FOLHA Nº  
**PV-06**

# LOCALIZAÇÃO DA PEDREIRA



## PEDREIRA

Coordenada Geográficas:  
 Latitude: 15°39'56.80"S  
 Longitude: 54°24'24.20"O

Distância do Trecho:  
 165,80 Km, sendo:  
 165,80 Km de Trecho Pavimentado  
 0,00 Km de Trecho não Pavimentado

Pedreira Machinic  
 Proprietário:  
 Vera Lúcia de Almeida ME  
 Processo DNPM:  
 866940/2016



**ASSUNTO:** PROJETO DE PAVIMENTAÇÃO - LOCALIZAÇÃO DA PEDREIRA

**AUTOR DO PROJETO:**



**ASSOCIAÇÃO MATO-GROSSENSE DOS MUNICÍPIOS - AMM**  
 Coordenação de Projetos

**LEGENDA:**

- Trecho Pavimentado
- Trecho não Pavimentado

**DATA DA ENTREGA:** ABRIL/2019

**REVISÃO:** 1º - 00/00/0000

**ESCALA:**  
SEM ESCALA

Eduardo Costa Shimba Jr.  
 Engenheiro Civil  
 CREA 1215690975



**OBRA:** PROJETO DE PAVIMENTAÇÃO ASFÁLTICA

**PROPRIETÁRIO:** PREFEITURA MUNICIPAL DE SANTO ANTÔNIO DO LESTE - MT  
**CNPJ:** 04.217.362/0001-90

**LOCAL:** RUAS DIVERSAS

**DESENHO:** Guilherme B. Leal Guedes

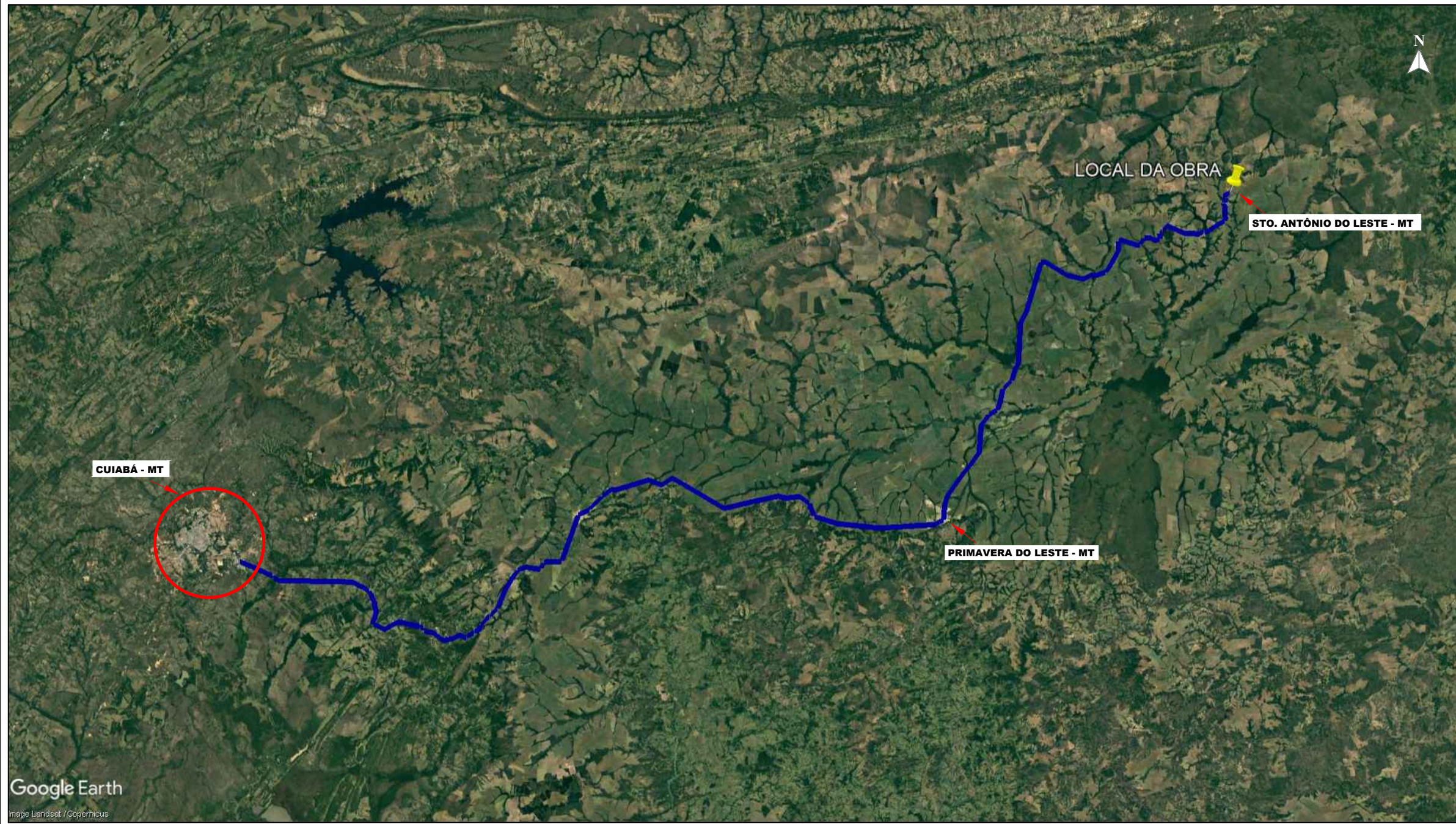
FOLHA Nº  
**PV-07**


# LOCALIZAÇÃO DO MATERIAL BETUMINOSO

**MATERIAL BETUMINOSO**

Coordenada Geográficas:  
Cuiabá - MT (Bairro Dist. Industrial)  
Latitude: 15°39'23.30"S  
Longitude: 55°59'2.06"O

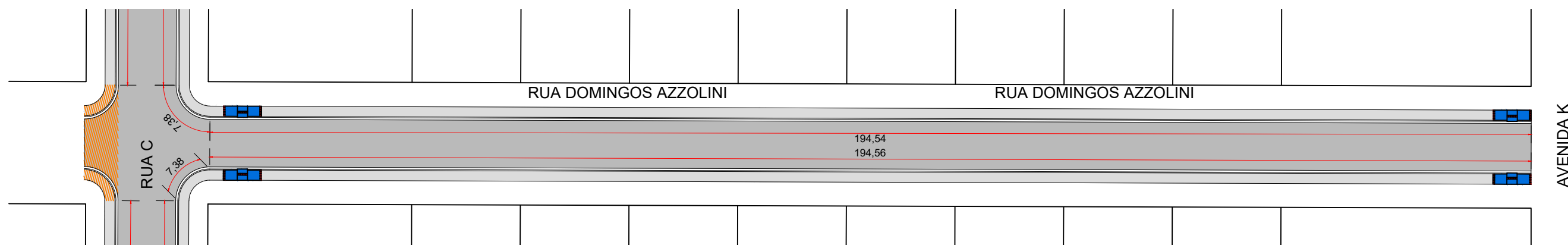
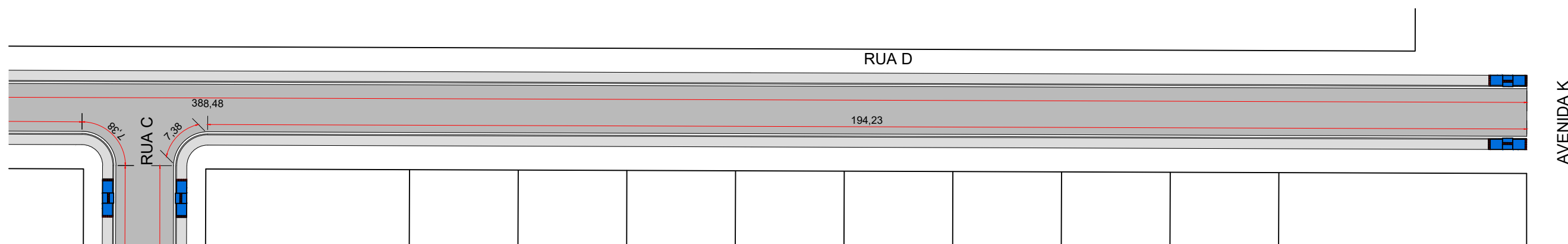
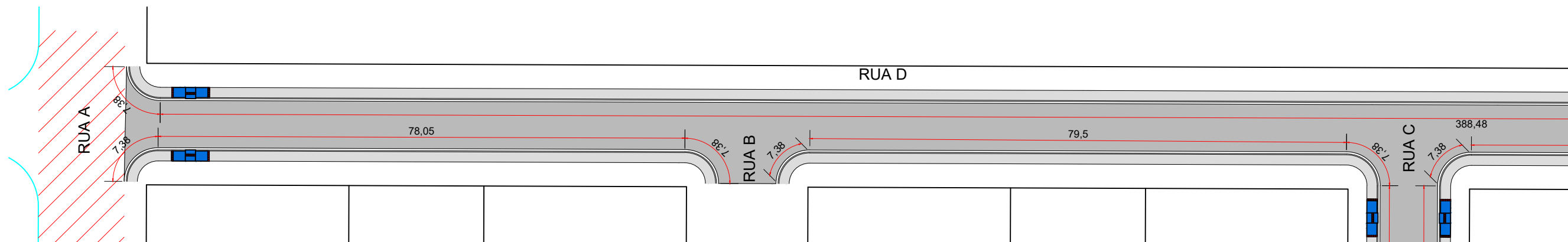
Distância do Trecho:  
365,00 Km, sendo:  
365,00 Km de Trecho Pavimentado  
0,00 Km de Trecho não Pavimentado



<b>ASSUNTO:</b> PROJETO DE PAVIMENTAÇÃO - LOCALIZAÇÃO DO MATERIAL BETUMINOSO		<b>AUTOR DO PROJETO:</b>		 ASSOCIAÇÃO MATO-GROSSENSE DOS MUNICÍPIOS - AMM Coordenação de Projetos		
<b>LEGENDA:</b>		Eduardo Costa Shimba Jr. Engenheiro Civil CREA 1215690975				<b>OBRA:</b>
Trecho Pavimentado Trecho não Pavimentado				<b>DESENHO:</b>		<b>PROPRIETÁRIO:</b>
<b>DATA DA ENTREGA:</b> ABRIL/2019		Guilherme B. Leal Guedes		<b>CNPJ:</b>	04.217.362/0001-90	
<b>REVISÃO:</b> 1º - 00/00/0000				<b>DESENHO:</b>		<b>LOCAL:</b>
<b>ESCALA:</b> SEM ESCALA						<b>FOLHA Nº</b> <b>PV-08</b>



# PROJETO DE DRENAGEM SUPERFICIAL URBANA



**ASSUNTO:** PROJETO DE DRENAGEM SUPERFICIAL

**AUTOR DO PROJETO:**



**ASSOCIAÇÃO MATO-GROSSENSE DOS MUNICÍPIOS -AMM**  
Coordenação de Projetos

**LEGENDA:**  
 Pavimento Existente  
 Meio Fio e Sarjeta à Executar

**DATA DA ENTREGA:** ABRIL/2019  
**REVISÃO:** 1º - 00/00/0000

Eduardo Costa Shimba Jr.  
Engenheiro Civil  
CREA 1215690975

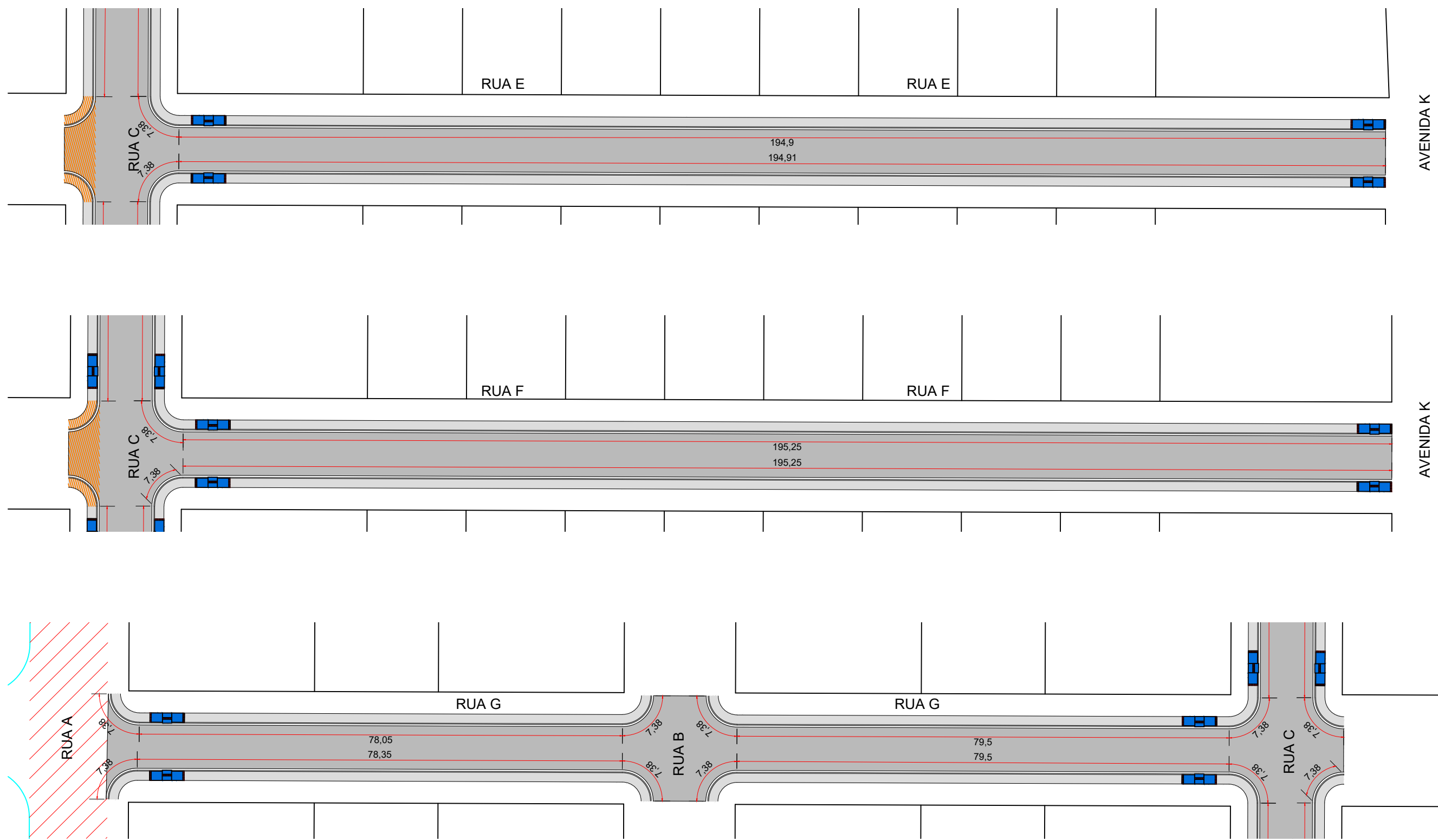





**OBRA:** PROJETO DE PAVIMENTAÇÃO ASFÁLTICA  
**PROPRIETÁRIO:** PREFEITURA MUNICIPAL DE SANTO ANTÔNIO DO LESTE - MT  
**CNPJ:** 04.217.362/0001-90

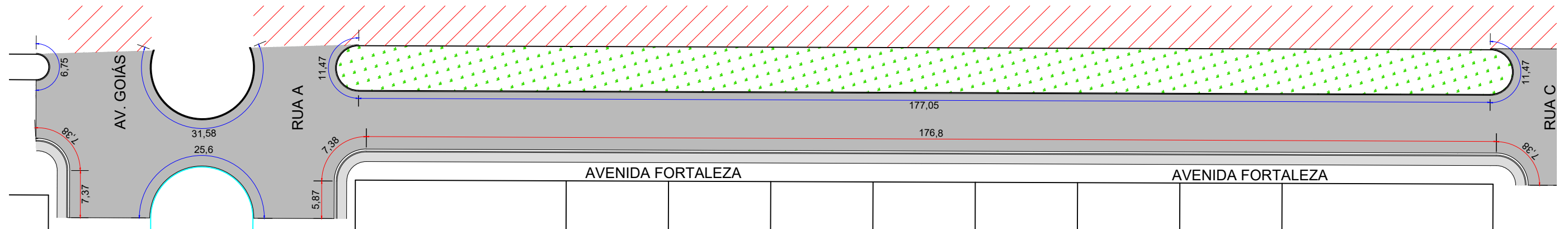
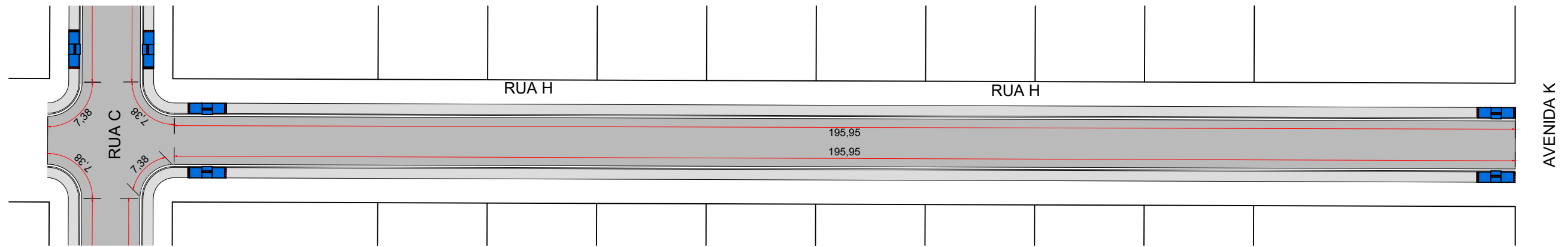
**ESCALA:** SEM ESCALA

**DESENHO:** Guilherme B. Leal Guedes

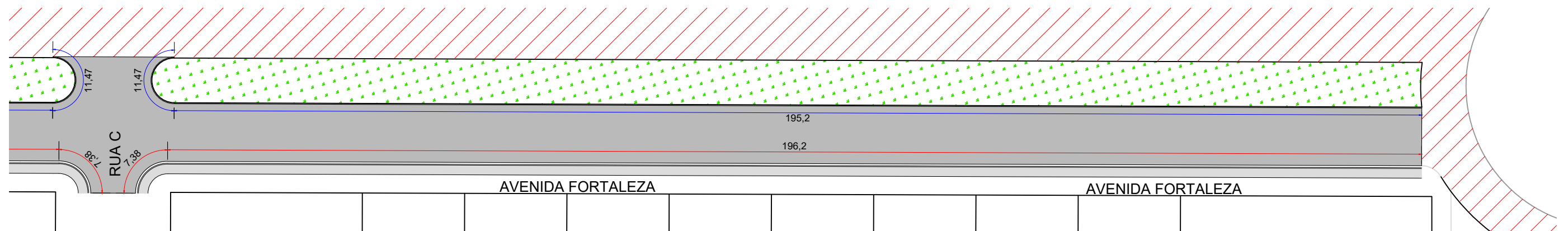
**LOCAL:** RUA D E RUA DOMINGOS AZZOLINI






<b>ASSUNTO:</b> PROJETO DE DRENAGEM SUPERFICIAL		<b>AUTOR DO PROJETO:</b>		 <b>ASSOCIAÇÃO MATO-GROSSENSE DOS MUNICÍPIOS -AMM</b> Coordenação de Projetos		
<b>LEGENDA:</b>		Eduardo Costa Shimba Jr. Engenheiro Civil CREA 1215690975				<b>OBRA:</b>
 Pavimento Existente  Meio Fio e Sarjeta à Executar	<b>DATA DA ENTREGA:</b> ABRIL/2019			<b>DESENHO:</b> Guilherme B. Leal Guedes		<b>PROPRIETÁRIO:</b>
	<b>REVISÃO:</b> 1º - 00/00/0000	<b>ESCALA:</b> SEM ESCALA				<b>CNPJ:</b>
						<b>LOCAL:</b>
						<b>FOLHA Nº</b> <b>DR-02</b>

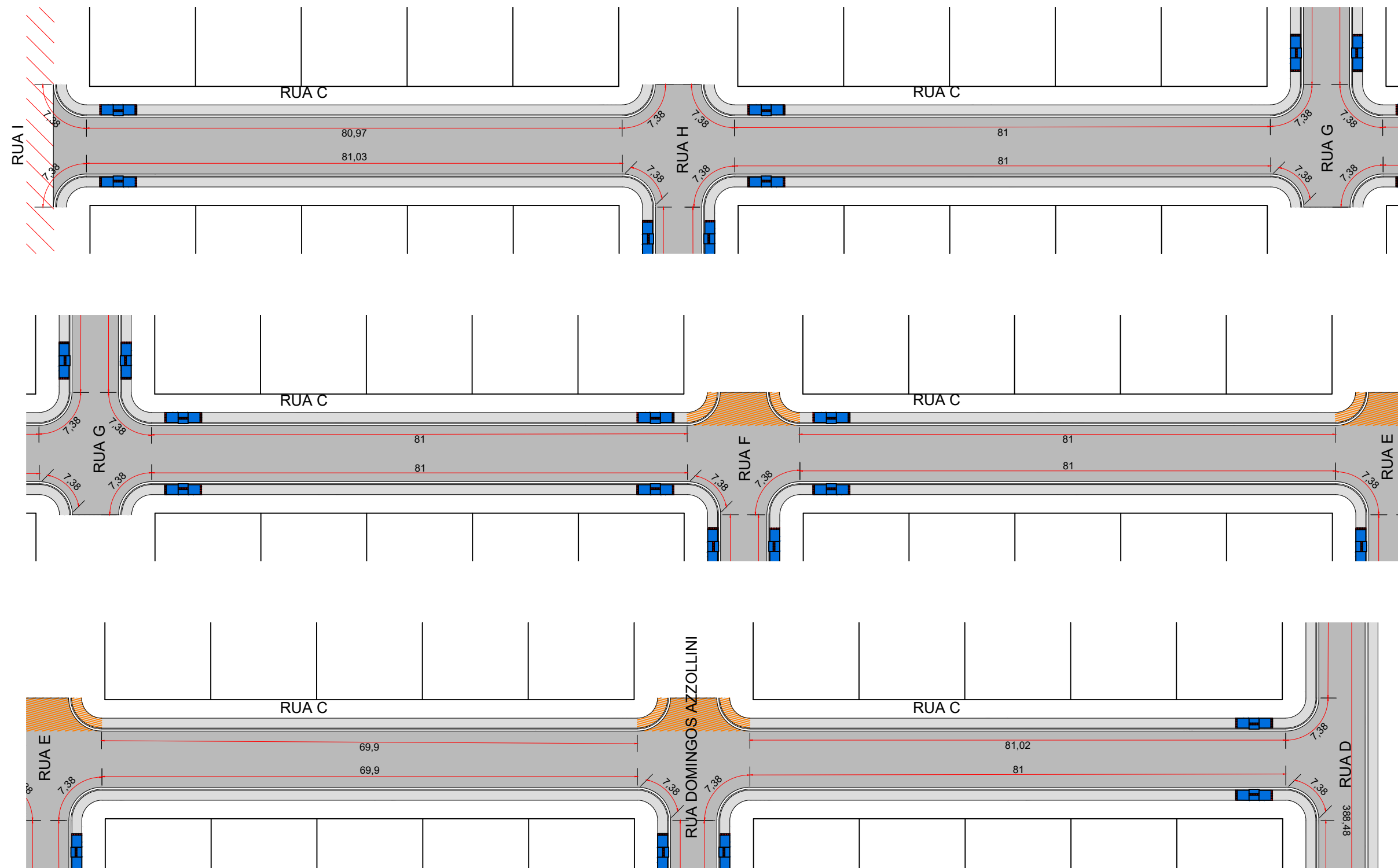





\*cotas em azul demonstram meio-fio sem sarjeta



\*cotas em azul demonstram meio-fio sem sarjeta

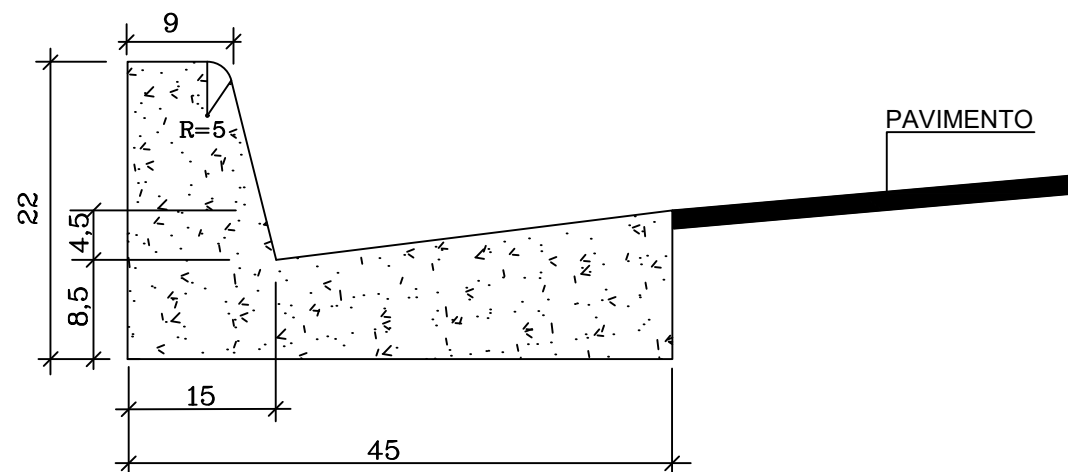
<b>ASSUNTO:</b> PROJETO DE DRENAGEM SUPERFICIAL		<b>AUTOR DO PROJETO:</b>		 <b>ASSOCIAÇÃO MATO-GROSSENSE DOS MUNICÍPIOS -AMM</b> Coordenação de Projetos		
<b>LEGENDA:</b>		Eduardo Costa Shimba Jr. Engenheiro Civil CREA 1215690975				<b>OBRA:</b>
 Pavimento Existente  Meio Fio e Sarjeta à Executar	<b>DATA DA ENTREGA:</b> ABRIL/2019			<b>DESENHO:</b> Guilherme B. Leal Guedes		<b>PROPRIETÁRIO:</b>
	<b>REVISÃO:</b> 1º - 00/00/0000					<b>CNPJ:</b>
	<b>ESCALA:</b> SEM ESCALA					<b>LOCAL:</b>
						<b>FOLHA Nº</b> <b>DR-03</b>



<b>ASSUNTO:</b> PROJETO DE DRENAGEM SUPERFICIAL		<b>AUTOR DO PROJETO:</b>		 <b>ASSOCIAÇÃO MATO-GROSSENSE DOS MUNICÍPIOS -AMM</b> Coordenação de Projetos	
<b>LEGENDA:</b>  Pavimento Existente  Meio Fio e Sarjeta à Executar	<b>DATA DA ENTREGA:</b> ABRIL/2019	Eduardo Costa Shimba Jr. Engenheiro Civil CREA 1215690975			
	<b>REVISÃO:</b> 1º - 00/00/0000			<b>PROPRIETÁRIO:</b> PREFEITURA MUNICIPAL DE SANTO ANTÔNIO DO LESTE - MT	
	<b>ESCALA:</b> SEM ESCALA			<b>DESENHO:</b> Guilherme B. Leal Guedes	<b>CNPJ:</b> 04.217.362/0001-90
		<b>LOCAL:</b> RUA C			



# MEIO-FIO E SARJETA DE CONCRETO



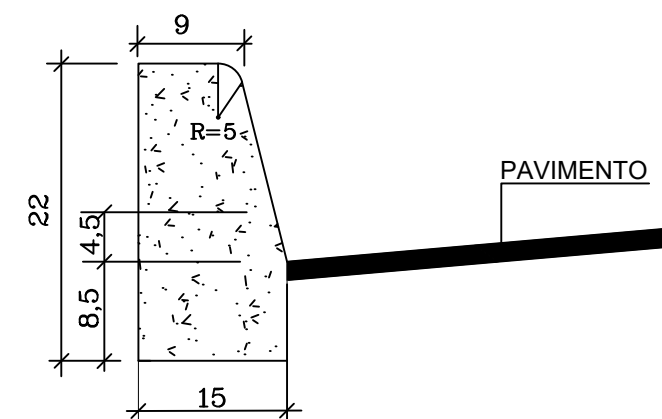
DETALHE DO MEIO FIO E SARJETA

CONSUMO MÉDIO	
AREIA MÉDIA	0.015m³/m
CONCRETO USINADO	0.063m³/m
ARGAMASSA	0.003m³/m

### OBSERVAÇÕES

- 1-Dimensões em Cm
- 2-Em geral os meio fios serão moldados "in loco" por extrusão (formas deslizantes)
- 3-As quantidades de formas indicadas aplicam-se ao caso de meios-fios moldados "in loco" por processo convencional.

# MEIO-FIO SIMPLES DE CONCRETO



DETALHE DO MEIO FIO

CONSUMO MÉDIO	
AREIA MÉDIA	0.015m³/m
CONCRETO USINADO	0.063m³/m
ARGAMASSA	0.003m³/m

### OBSERVAÇÕES

- 1-Dimensões em Cm
- 2-Em geral os meio fios serão moldados "in loco" por extrusão (formas deslizantes)
- 3-As quantidades de formas indicadas aplicam-se ao caso de meios-fios moldados "in loco" por processo convencional.

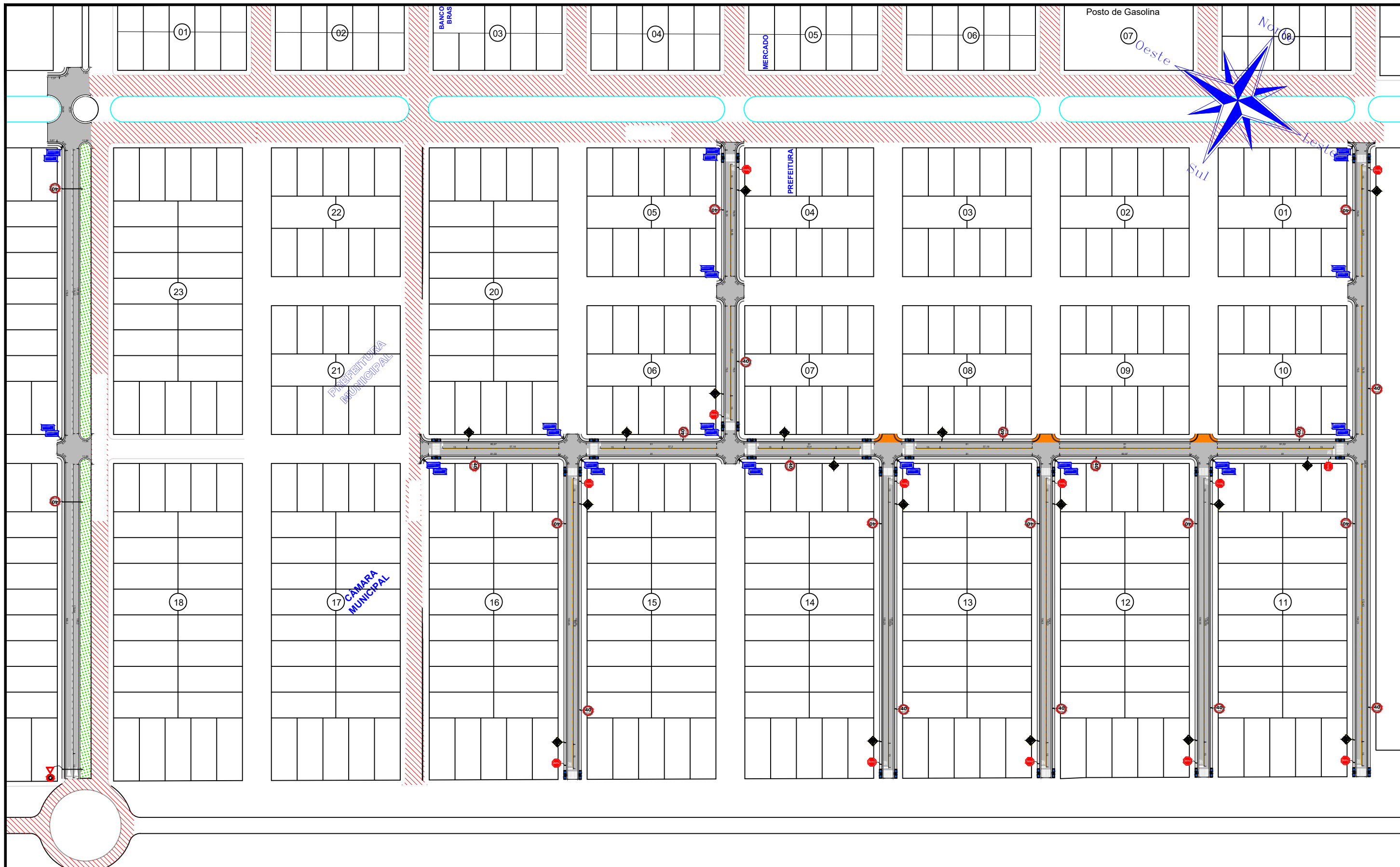
<b>ASSUNTO:</b> PROJETO DE DRENAGEM SUPERFICIAL		<b>AUTOR DO PROJETO:</b>		 	<b>ASSOCIAÇÃO MATO-GROSSENSE DOS MUNICÍPIOS -AMM</b> Coordenação de Projetos	
<b>LEGENDA:</b>	<b>DATA DA ENTREGA:</b> ABRIL/2019	Eduardo Costa Shimba Jr. Engenheiro Civil CREA 1215690975			<b>OBRA:</b> PROJETO DE PAVIMENTAÇÃO ASFÁLTICA	
	<b>REVISÃO:</b> 1º - 00/00/0000				<b>PROPRIETÁRIO:</b> PREFEITURA MUNICIPAL DE SANTO ANTÔNIO DO LESTE - MT <b>CNPJ:</b> 04.217.362/0001-90	
<b>ESCALA:</b> SEM ESCALA	<b>DESENHO:</b> Guilherme B. Leal Guedes	<b>LOCAL:</b> RUA DIVERSAS	<b>FOLHA Nº</b> <b>DR-05</b>			



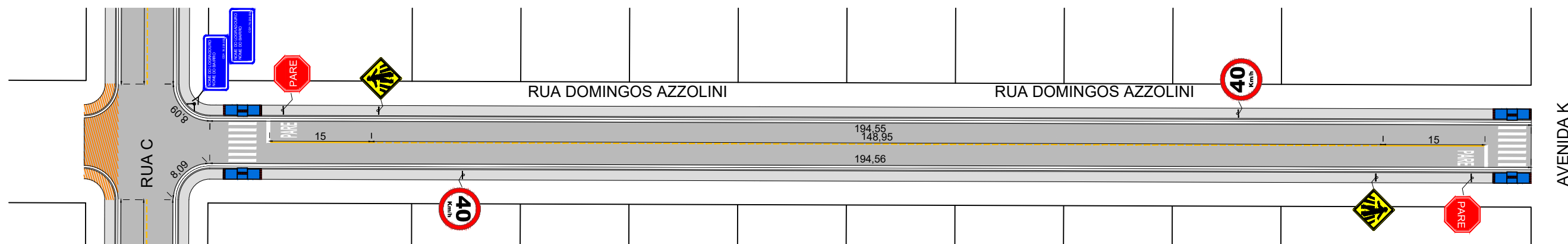
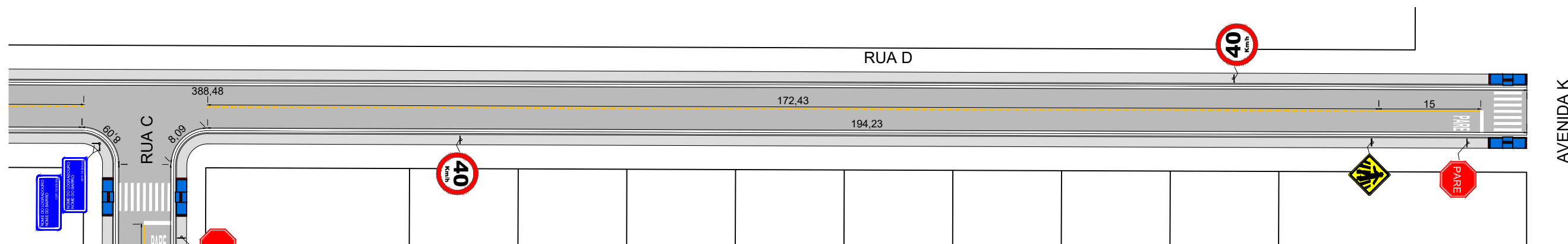
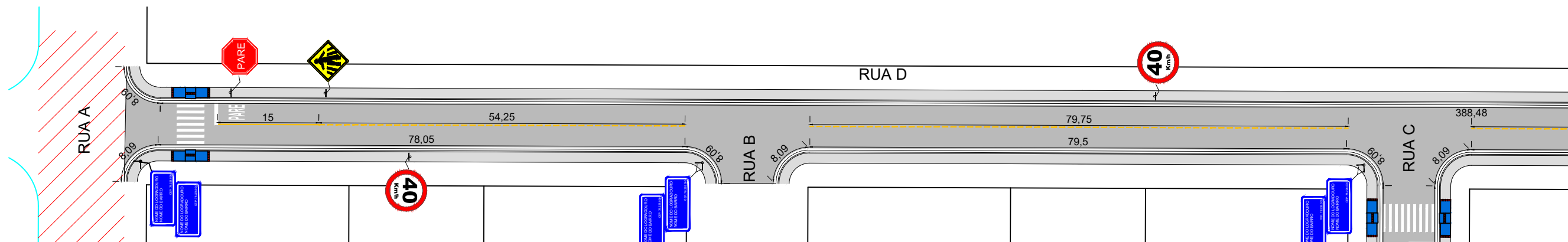
**PROJETO DE SINALIZAÇÃO**



<b>ASSUNTO:</b> PROJETO DE SINALIZAÇÃO - MAPA DE LOCALIZAÇÃO		<b>AUTOR DO PROJETO:</b>				<b>ASSOCIAÇÃO MATO-GROSSENSE DOS MUNICÍPIOS - AMM</b> Coordenação de Projetos		
<b>LEGENDA:</b> RUAS PAVIMENTADAS	<b>DATA DA ENTREGA:</b> ABRIL/2019	Eduardo Costa Shimba Jr. Engenheiro Civil CREA 1215690975				<b>OBRA:</b> PROJETO DE PAVIMENTAÇÃO ASFÁLTICA		
	<b>REVISÃO:</b> 1º - 00/00/0000			<b>PROPRIETÁRIO:</b> PREFEITURA MUNICIPAL DE SANTO ANTÔNIO DO LESTE - MT				
	<b>ESCALA:</b> SEM ESCALA			<b>DESENHO:</b> Guilherme B. Leal Guedes	<b>CNPJ:</b> 04.217.362/0001-90	<b>LOCAL:</b> RUAS DIVERSAS		
							<b>FOLHA Nº</b> <b>SN-01</b>	





<b>ASSUNTO:</b> PROJETO DE SINALIZAÇÃO - MAPA DE LOCALIZAÇÃO		<b>AUTOR DO PROJETO:</b>				<b>ASSOCIAÇÃO MATO-GROSSENSE DOS MUNICÍPIOS -AMM</b> Coordenação de Projetos	
<b>LEGENDA:</b> RUAS PAVIMENTADAS	<b>DATA DA ENTREGA:</b> ABRIL/2019	Eduardo Costa Shimba Jr. Engenheiro Civil CREA 1215690975				<b>OBRA:</b> PROJETO DE PAVIMENTAÇÃO ASFÁLTICA	
	<b>REVISÃO:</b> 1º - 00/00/0000			<b>DESENHO:</b> Guilherme B. Leal Guedes	<b>PROPRIETÁRIO:</b> PREFEITURA MUNICIPAL DE SANTO ANTÔNIO DO LESTE - MT		
	<b>ESCALA:</b> SEM ESCALA		<b>CNPJ:</b> 04.217.362/0001-90		<b>LOCAL:</b> RUAS DIVERSAS		
						<b>FOLHA Nº</b> <b>SN-02</b>	



ASSUNTO: PROJETO DE SINALIZAÇÃO

AUTOR DO PROJETO:

ASSOCIAÇÃO MATO-GROSSENSE DOS MUNICÍPIOS -AMM  
Coordenação de Projetos

- LEGENDA:
-  Pavimento Existente
  -  Sinalização à Executar

DATA DA ENTREGA: ABRIL/2019

Eduardo Costa Shimba Jr.  
Engenheiro Civil  
CREA 1215690975



OBRA: PROJETO DE PAVIMENTAÇÃO ASFÁLTICA

REVISÃO: 1º - 00/00/0000

PROPRIETÁRIO: PREFEITURA MUNICIPAL DE SANTO ANTÔNIO DO LESTE - MT  
CNPJ: 04.217.362/0001-90

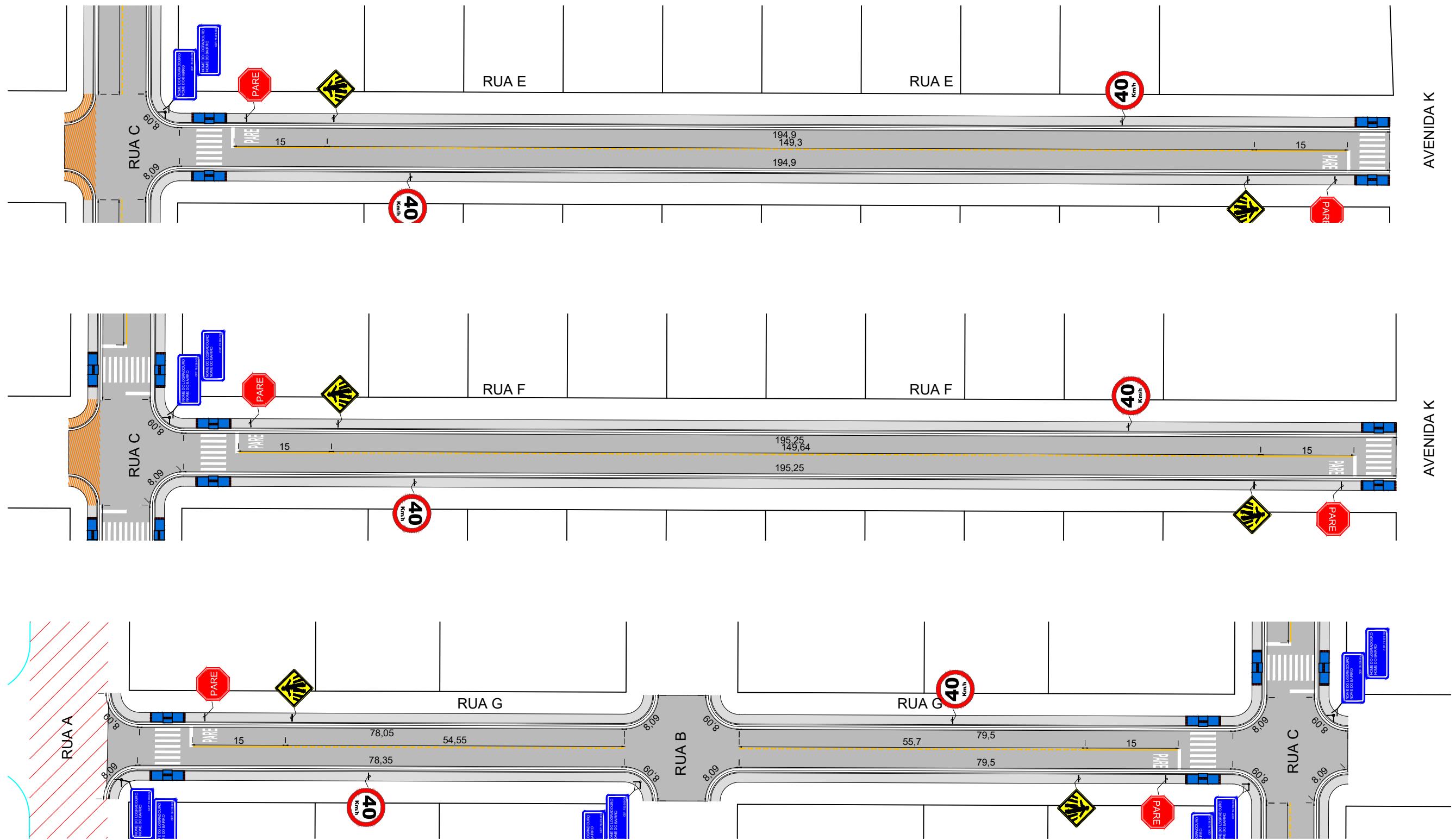
ESCALA:  
SEM ESCALA

DESENHO: Guilherme B. Leal Guedes

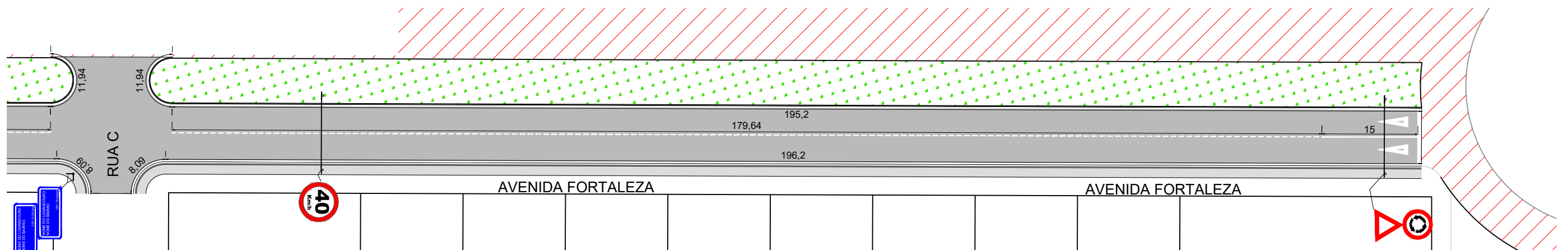
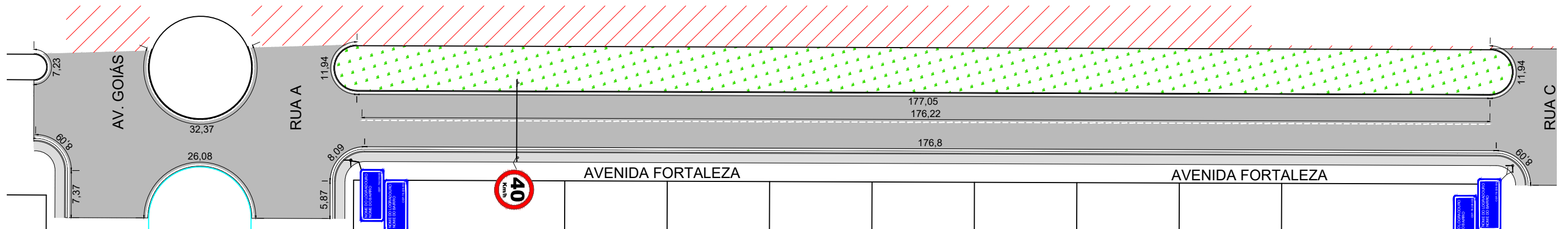
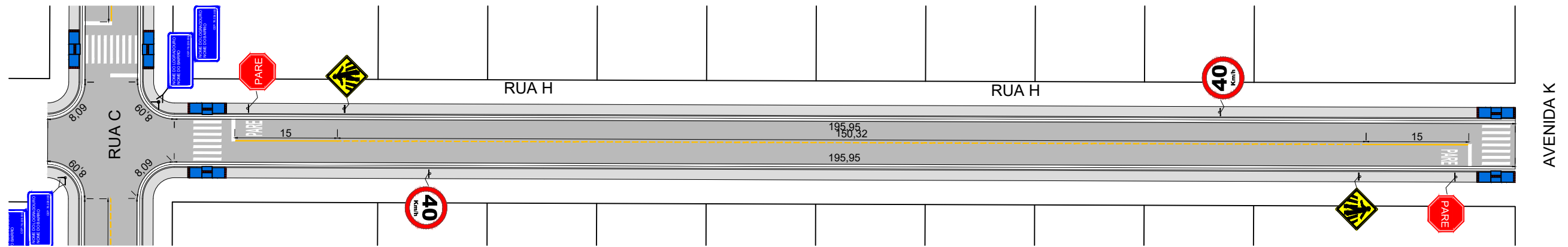


LOCAL: RUA D E RUA DOMINGOS AZZOLINI

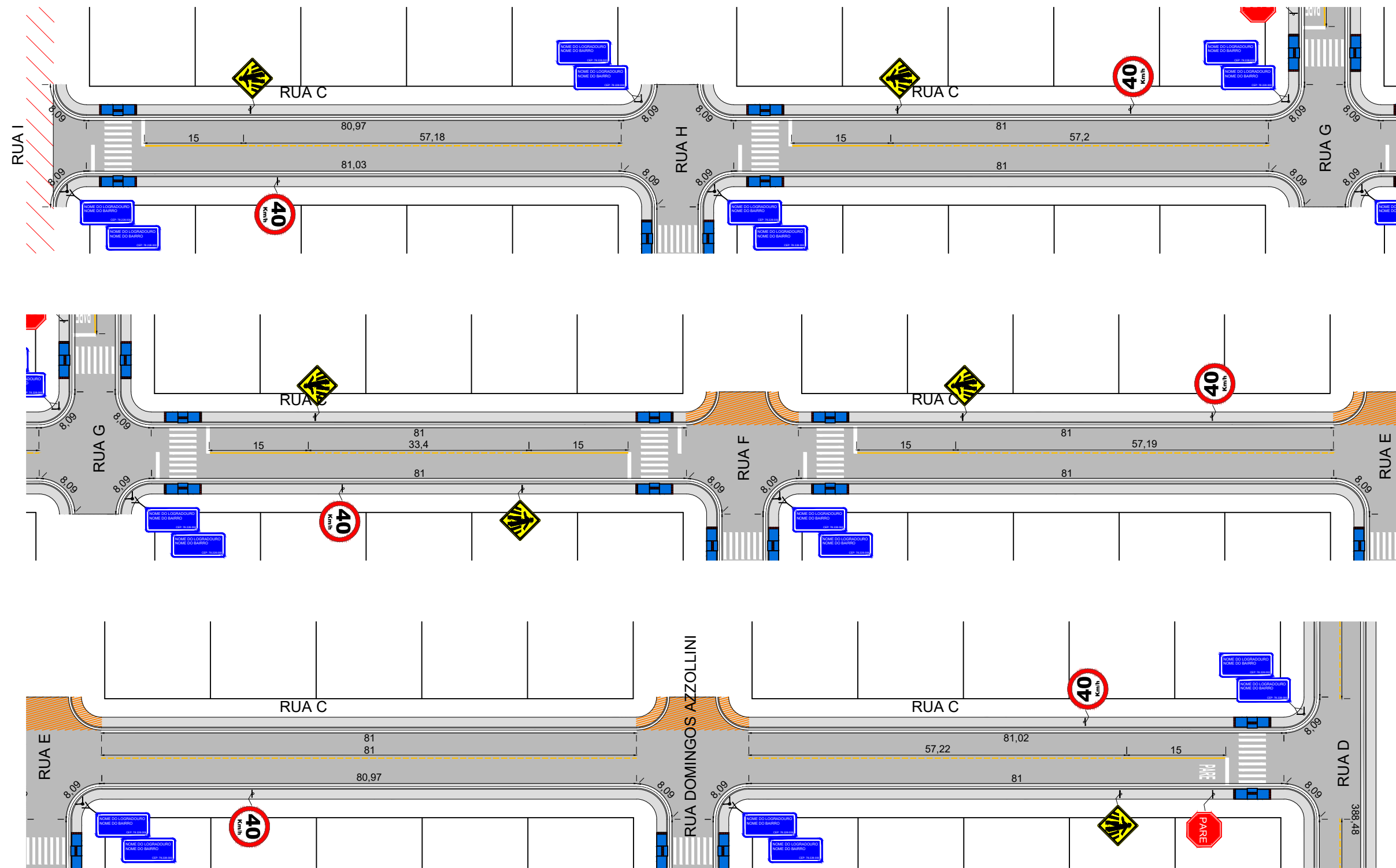
FOLHA Nº  
SN-03



<b>ASSUNTO:</b> PROJETO DE SINALIZAÇÃO		<b>AUTOR DO PROJETO:</b>				<b>ASSOCIAÇÃO MATO-GROSSENSE DOS MUNICÍPIOS - AMM</b> Coordenação de Projetos	
<b>LEGENDA:</b> Pavimento Existente Sinalização à Executar		Eduardo Costa Shimba Jr. Engenheiro Civil CREA 1215690975				<b>OBRA:</b>	PROJETO DE PAVIMENTAÇÃO ASFÁLTICA
<b>DATA DA ENTREGA:</b> ABRIL/2019		<b>DESENHO:</b> Guilherme B. Leal Guedes		<b>PROPRIETÁRIO:</b>	PREFEITURA MUNICIPAL DE SANTO ANTÔNIO DO LESTE - MT		
<b>REVISÃO:</b> 1º - 00/00/0000				<b>CNPJ:</b>	04.217.362/0001-90		
<b>ESCALA:</b> SEM ESCALA				<b>LOCAL:</b>	RUA E, RUA F E RUA G		



<b>ASSUNTO:</b> PROJETO DE SINALIZAÇÃO		<b>AUTOR DO PROJETO:</b>		 <b>ASSOCIAÇÃO MATO-GROSSENSE DOS MUNICÍPIOS -AMM</b> Coordenação de Projetos	
<b>LEGENDA:</b> Pavimento Existente Sinalização à Executar	<b>DATA DA ENTREGA:</b> ABRIL/2019	Eduardo Costa Shimba Jr. Engenheiro Civil CREA 1215690975			
	<b>REVISÃO:</b> 1º - 00/00/0000			<b>DESENHO:</b> Guilherme B. Leal Guedes	<b>PROPRIETÁRIO:</b> PREFEITURA MUNICIPAL DE SANTO ANTÔNIO DO LESTE - MT
	<b>ESCALA:</b> SEM ESCALA	 INSTITUTO ASSISTENCIAL DE DESENVOLVIMENTO	<b>CNPJ:</b> 04.217.362/0001-90		<b>LOCAL:</b> RUA H E AV. FORTALEZA



**ASSUNTO:** PROJETO DE SINALIZAÇÃO

**AUTOR DO PROJETO:**



**ASSOCIAÇÃO MATO-GROSSENSE DOS MUNICÍPIOS -AMM**  
Coordenação de Projetos

**LEGENDA:**

- Pavimento Existente
- Sinalização à Executar

**DATA DA ENTREGA:**

ABRIL/2019

Eduardo Costa Shimba Jr.  
Engenheiro Civil  
CREA 1215690975

**REVISÃO:**

1º - 00/00/0000



**OBRA:**

PROJETO DE PAVIMENTAÇÃO ASFÁLTICA

**PROPRIETÁRIO:**

PREFEITURA MUNICIPAL DE SANTO ANTÔNIO DO LESTE - MT

**CNPJ:**

04.217.362/0001-90

**ESCALA:**

SEM ESCALA

**DESENHO:**

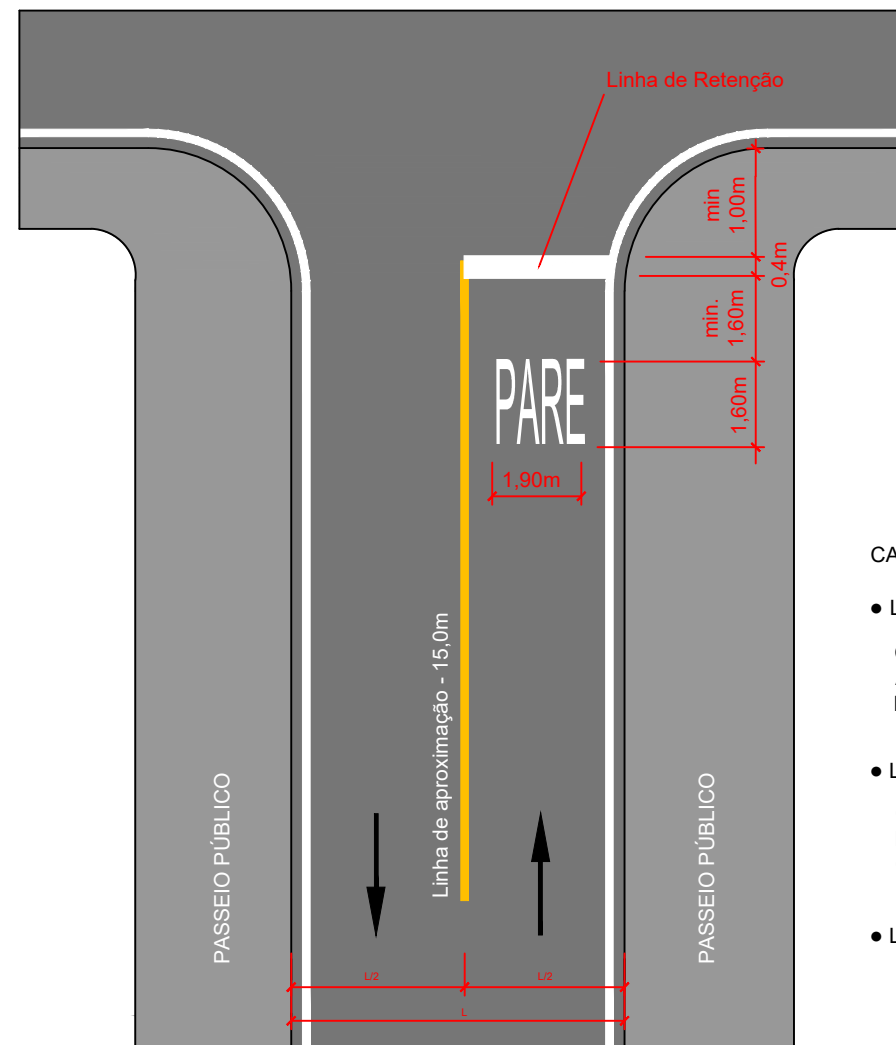
Guilherme B. Leal Guedes

**LOCAL:**

RUA C

**FOLHA Nº**  
**SN-06**

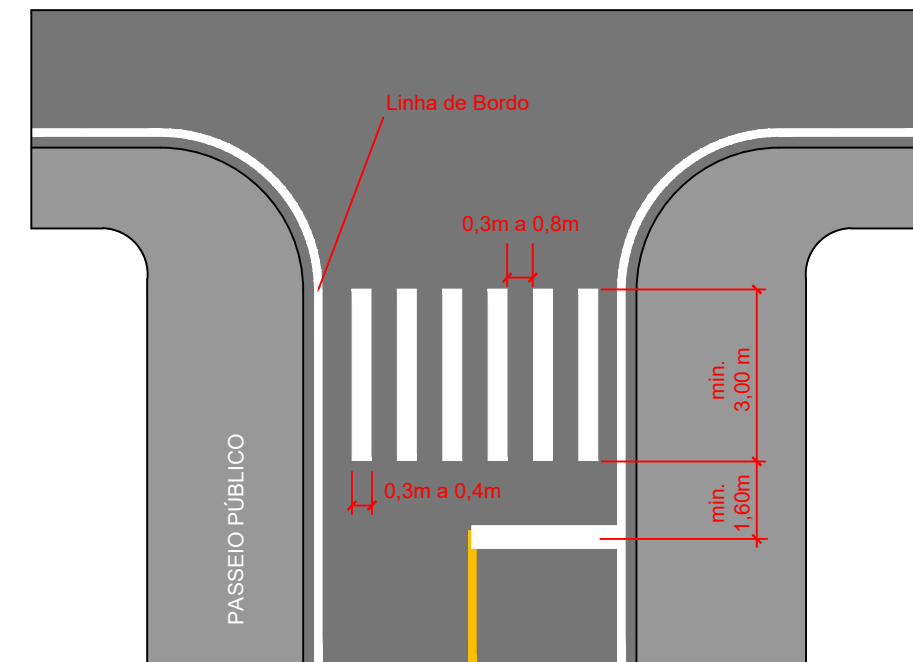
Legenda PARE, Linha de Retenção (LRE)  
e Linha de Aproximação (LA)



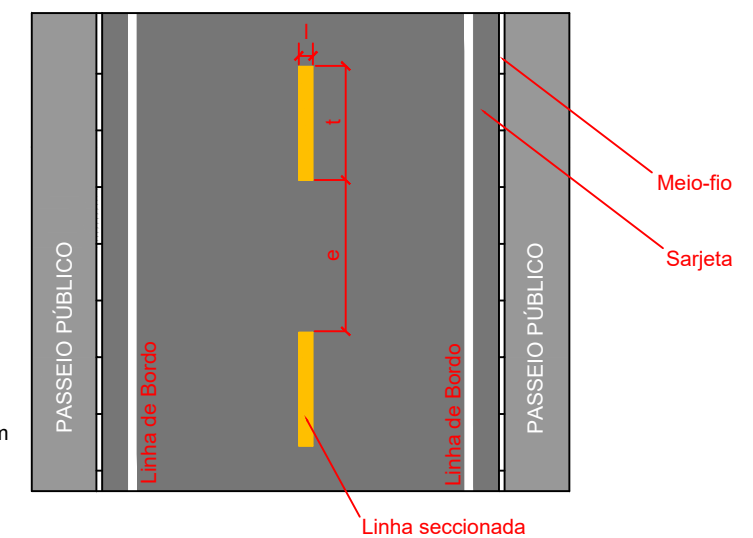
CARACTERÍSTICAS:

- Legenda PARE  
Cor: Branco  
Altura (a): 1,60 m  
Largura (b): 1,90 m
- Linha de Retenção  
Cor: Branco  
Espessura: 0,40 m  
Comp.: L da pista
- Linha de Aproximação  
Cor: Amarelo  
Espessura: 0,10 m  
Comp.: 15,0 m

Faixa de Travessia de Pedestres (FTP)




Linha de Bordo (LBO)  
Linha Seccionada sentidos opostos (LFO)



CARACTERÍSTICAS:

- Linha de Bordo  
Cor: Branco  
Espessura: 0,10 m
- Linha Seccionada  
Cor: Amarelo  
Traço (t): 2,00 m  
Espaçamento (e): 4,00 m  
Espessura (l): 0,10 m  
Cadência: 1:2

<b>ASSUNTO:</b> DETALHES SINALIZAÇÃO HORIZONTAL		<b>AUTOR DO PROJETO:</b>		 <p>ASSOCIAÇÃO MATO-GROSSENSE DOS MUNICÍPIOS -AMM Coordenação de Projetos</p>	
<b>LEGENDA:</b>	<b>DATA DA ENTREGA:</b> ABRIL/2019	<p>Eduardo Costa Shimba Jr. Engenheiro Civil CREA 1215690975</p>			
	<b>REVISÃO:</b> 1º - 00/00/0000			<b>PROPRIETÁRIO:</b> PREFEITURA MUNICIPAL DE SANTO ANTÔNIO DO LESTE - MT	
	<b>ESCALA:</b> SEM ESCALA			<b>DESENHO:</b> Guilherme B. Leal Guedes	<b>CNPJ:</b> 04.217.362/0001-90
				<b>LOCAL:</b> RUAS DIVERSAS	<b>FOLHA Nº</b> <b>SN-07</b>

**PLACA INDICATIVA DE VELOCIDADE MÁXIMA PERMITIDA**

R-19 Velocidade Máxima Permitida



**CORES**

Fundo: Branco Refletivo  
 Orla: Vermelho Refletivo  
 Algarismo: Preto  
 Legenda: Preta  
 Verso: Preto Fosco

**DIMENSÕES**

Diâmetro: 400 mm  
 Orla: 50 mm  
 Algarismo (40): 200 mm  
 Letra (Km/h): 44 mm

**PLACA DE PARADA OBRIGATÓRIA**

R-1 Parada Obrigatória



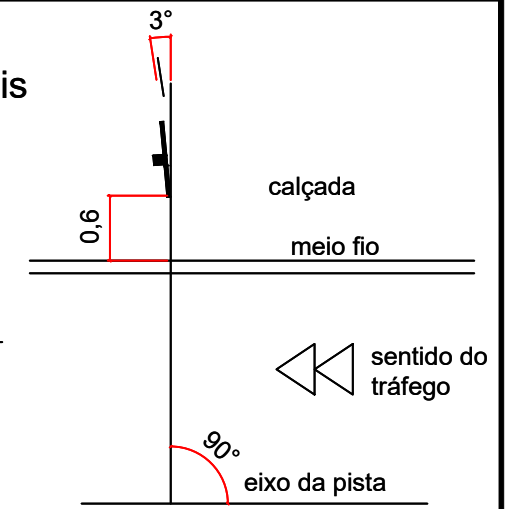
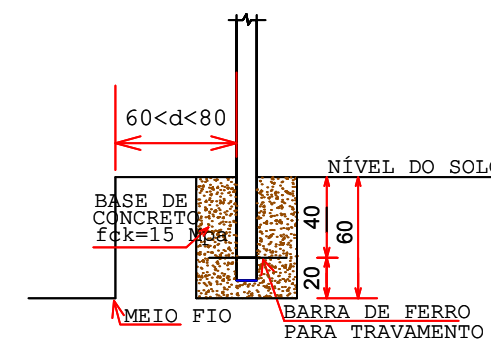
**CORES**

Fundo: Vermelho Refletivo  
 Orla Interna: Branco Refletivo  
 Orla Externa: Vermelho Refletivo  
 Letras: Branco Refletivo  
 Verso: Preto Fosco

**DIMENSÕES**

Lado: 350 mm  
 Orla Interna: 20 mm  
 Orla Externa: 10 mm  
 Altura da Letra: 101 mm


**Fundação das Placas Verticais**



As placas devem fazer ângulo de 93° com o sentido do tráfego

**PLACA "SENTIDO CIRCULAR NA ROTATÓRIA"**

R-33 Sentido Circular na Rotatória



**CORES**


Fundo: Branco Refletivo  
 Orla: Vermelho Refletivo  
 Seta: Preto  
 Verso: Preto Fosco

**DIMENSÕES**

Diâmetro: 400 mm  
 Orla: 50 mm

**PLACA "DÊ A PREFERÊNCIA"**

R-2 Dê a Preferência



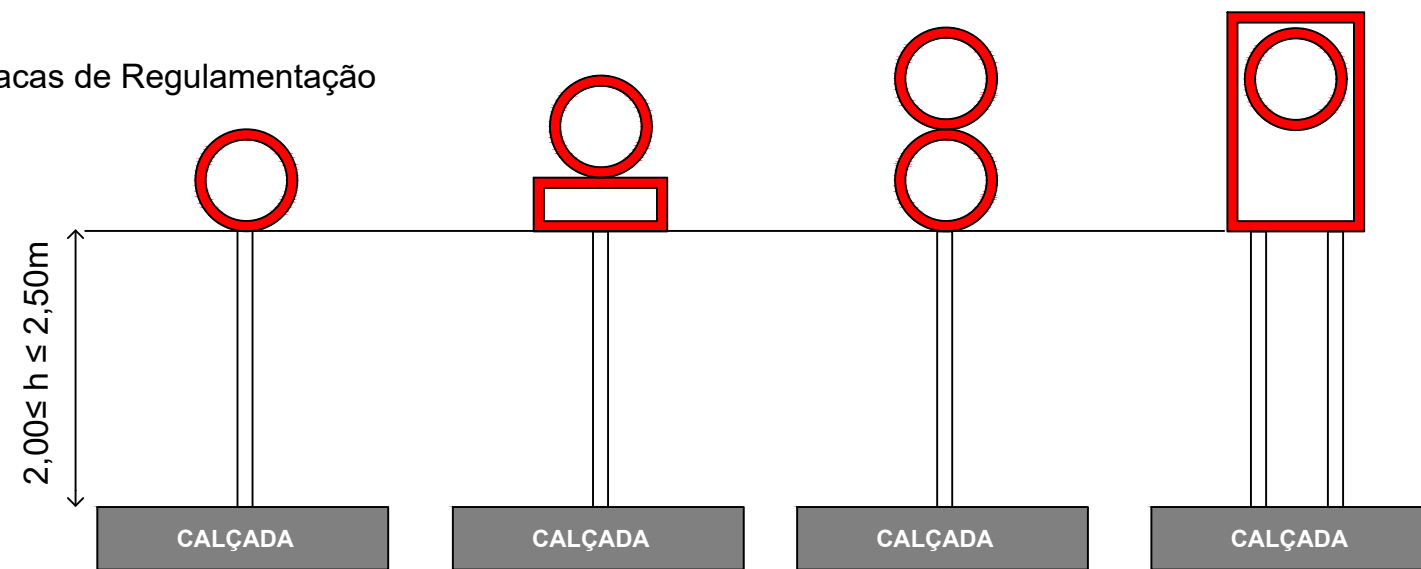
**CORES**

Fundo: Branco Refletivo  
 Orla: Vermelho Refletivo  
 Verso: Preto Fosco

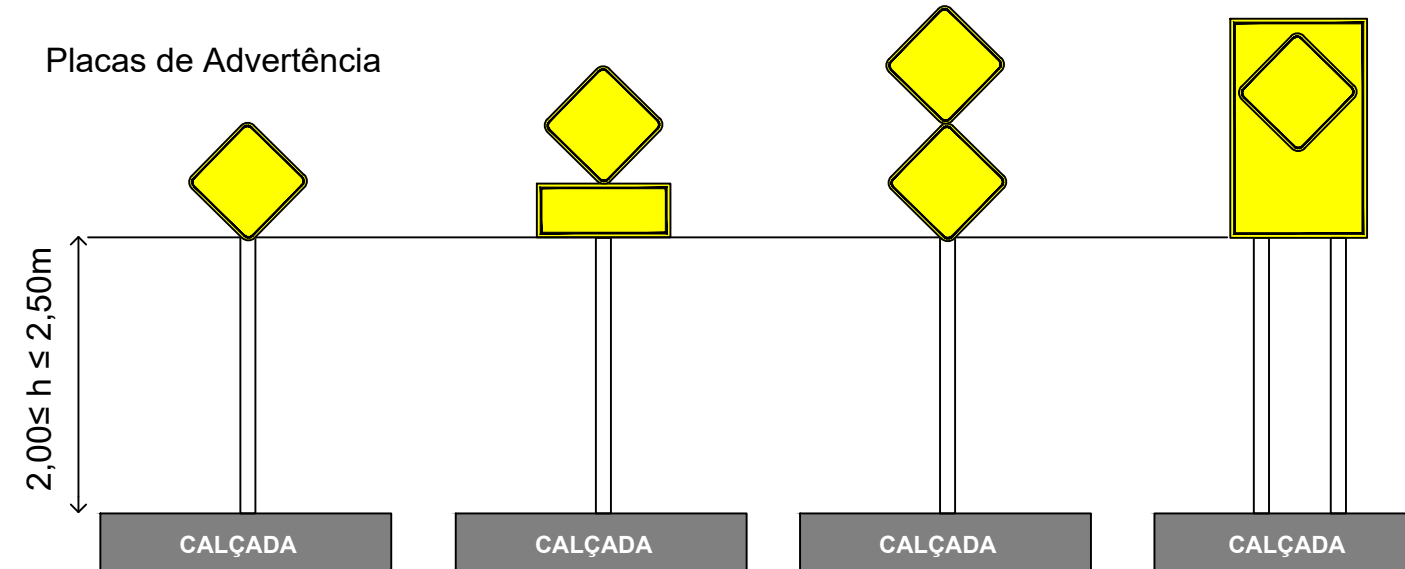
**DIMENSÕES**

Diâmetro: 400 mm  
 Orla: 50 mm

**Placas de Regulamentação**



**Placas de Advertência**



ASSUNTO: DETALHES SINALIZAÇÃO VERTICAL

AUTOR DO PROJETO:

LEGENDA:

DATA DA ENTREGA: ABRIL/2019

REVISÃO: 1º - 00/00/0000

ESCALA: SEM ESCALA

Eduardo Costa Shimba Jr.  
 Engenheiro Civil  
 CREA 1215690975

DESENHO: Guilherme B. Leal Guedes



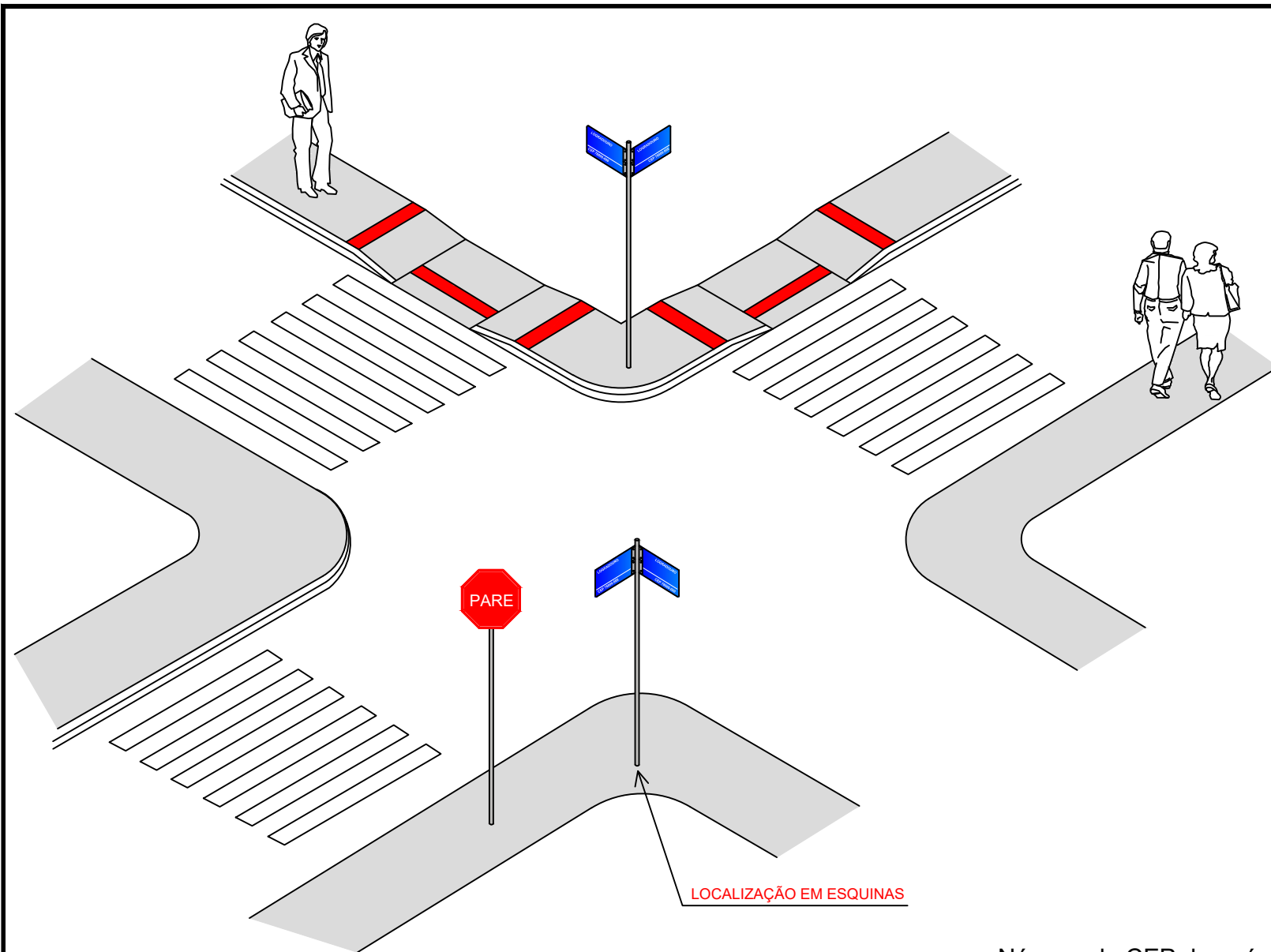
ASSOCIAÇÃO MATO-GROSSENSE DOS MUNICÍPIOS -AMM  
 Coordenação de Projetos

OBRA: PROJETO DE PAVIMENTAÇÃO ASFÁLTICA

PROPRIETÁRIO: PREFEITURA MUNICIPAL DE SANTO ANTÔNIO DO LESTE - MT  
 CNPJ: 04.217.362/0001-90

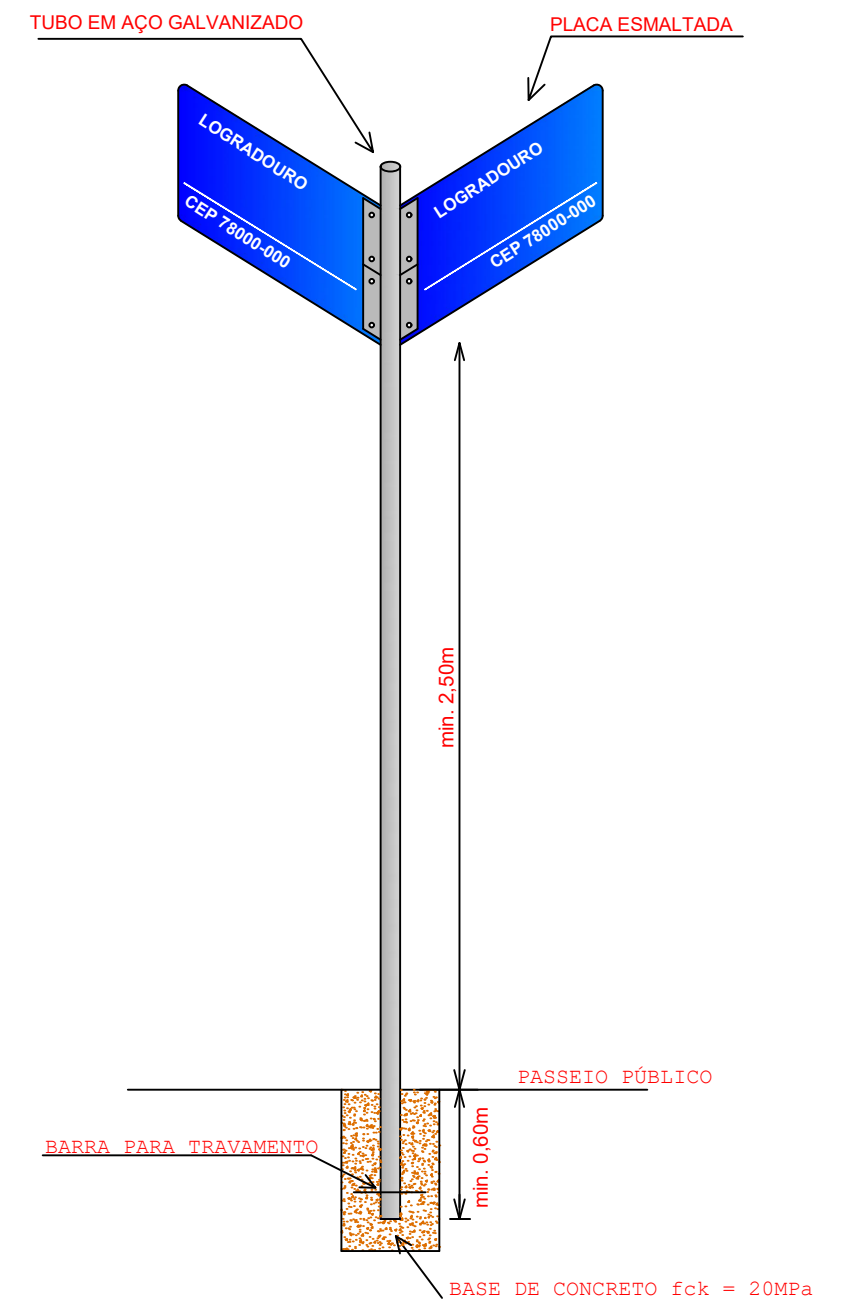
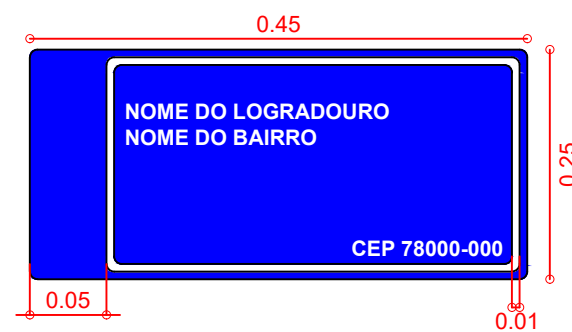
LOCAL: RUAS DIVERSAS

FOLHA Nº  
**SN-08**



LOCALIZAÇÃO EM ESQUINAS

Número do CEP deverá ser fornecido pela Prefeitura



<b>ASSUNTO:</b>	DETALHES SINALIZAÇÃO VERTICAL	
<b>LEGENDA:</b>	<b>DATA DA ENTREGA:</b>	ABRIL/2019
	<b>REVISÃO:</b>	1º - 00/00/0000
	<b>ESCALA:</b>	SEM ESCALA

<b>AUTOR DO PROJETO:</b>	
	Eduardo Costa Shimba Jr. Engenheiro Civil CREA 1215690975
<b>DESENHO:</b>	Guilherme B. Leal Guedes





<b>ASSOCIAÇÃO MATO-GROSSENSE DOS MUNICÍPIOS - AMM</b> Coordenação de Projetos		<b>FOLHA Nº</b> <b>SN-09</b>
<b>OBRA:</b>	PROJETO DE PAVIMENTAÇÃO ASFÁLTICA	
<b>PROPRIETÁRIO:</b>	PREFEITURA MUNICIPAL DE SANTO ANTÔNIO DO LESTE - MT	
<b>CNPJ:</b>	04.217.362/0001-90	
<b>LOCAL:</b>	RUAS DIVERSAS	

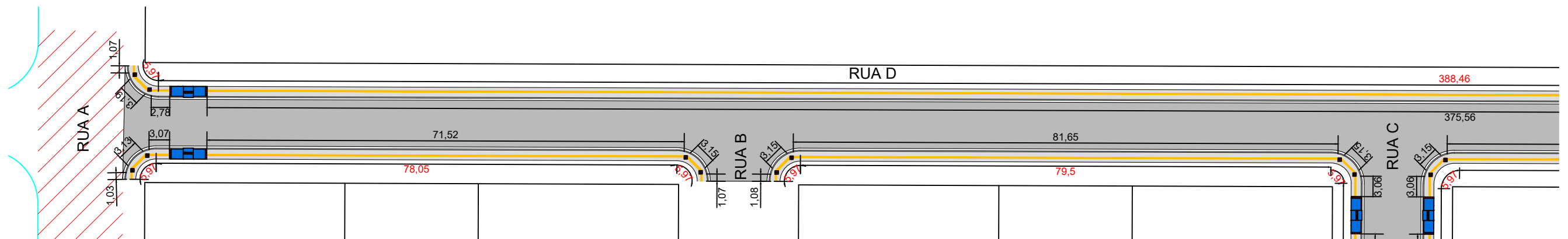


## **PROJETO DE OBRAS COMPLEMENTARES**

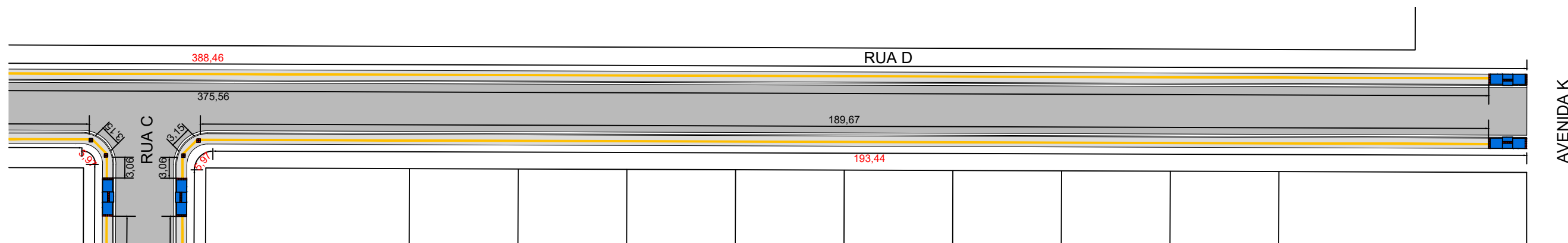




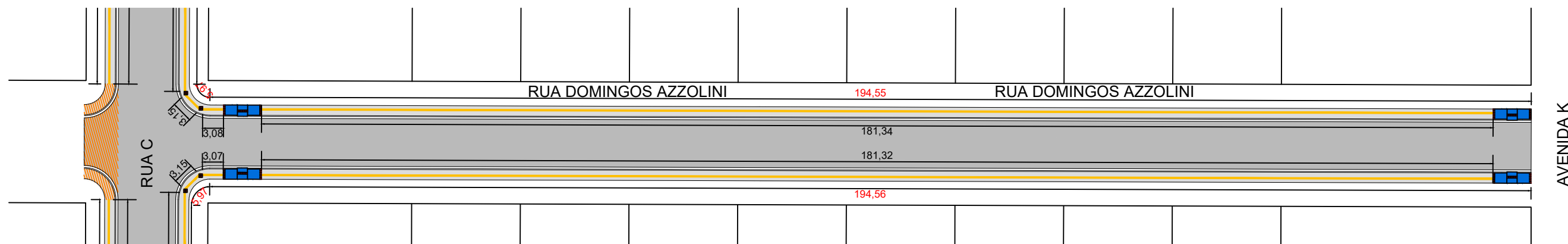
<b>ASSUNTO:</b> PROJETO DE OBRAS COMPLEMENTARES - MAPA DE LOCALIZAÇÃO		<b>AUTOR DO PROJETO:</b>		 <b>ASSOCIAÇÃO MATO-GROSSENSE DOS MUNICÍPIOS - AMM</b> Coordenação de Projetos		
<b>LEGENDA:</b>  RUAS PAVIMENTADAS		Eduardo Costa Shimba Jr. Engenheiro Civil CREA 1215690975				<b>OBRA:</b>
<b>DATA DA ENTREGA:</b> ABRIL/2019		<b>DESENHO:</b> Guilherme B. Leal Guedes		<b>PROPRIETÁRIO:</b>	PREFEITURA MUNICIPAL DE SANTO ANTÔNIO DO LESTE - MT	
<b>REVISÃO:</b> 1º - 00/00/0000				<b>CNPJ:</b>	04.217.362/0001-90	
<b>ESCALA:</b> SEM ESCALA				<b>LOCAL:</b>	RUAS DIVERSAS	
					<b>FOLHA Nº</b> <b>OC-02</b>	



\*cotas em vermelho demonstram a extensão real da calçada  
 \*cotas em preto demonstram a extensão real do piso tátil

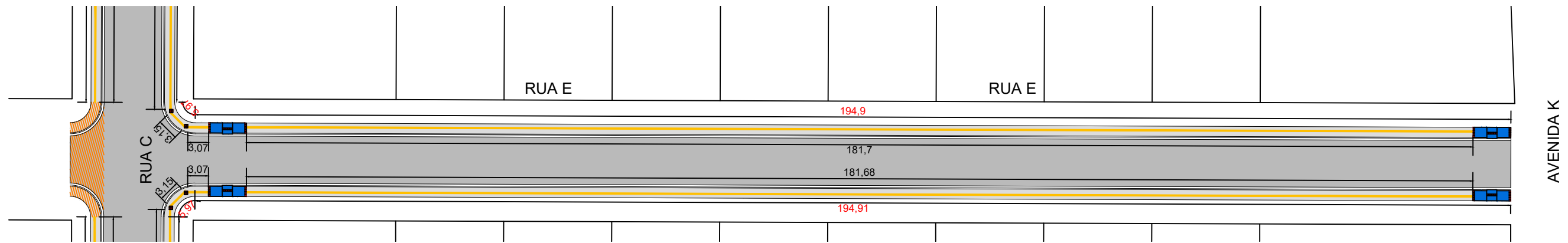


\*cotas em vermelho demonstram a extensão real da calçada  
 \*cotas em preto demonstram a extensão real do piso tátil

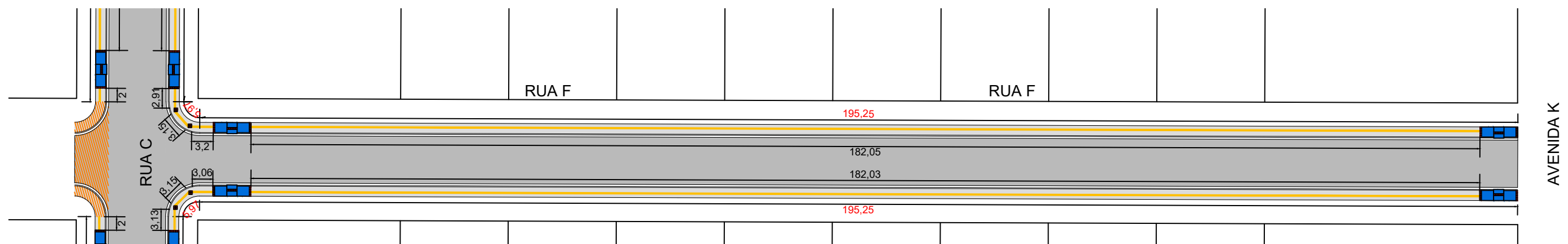


\*cotas em vermelho demonstram a extensão real da calçada  
 \*cotas em preto demonstram a extensão real do piso tátil

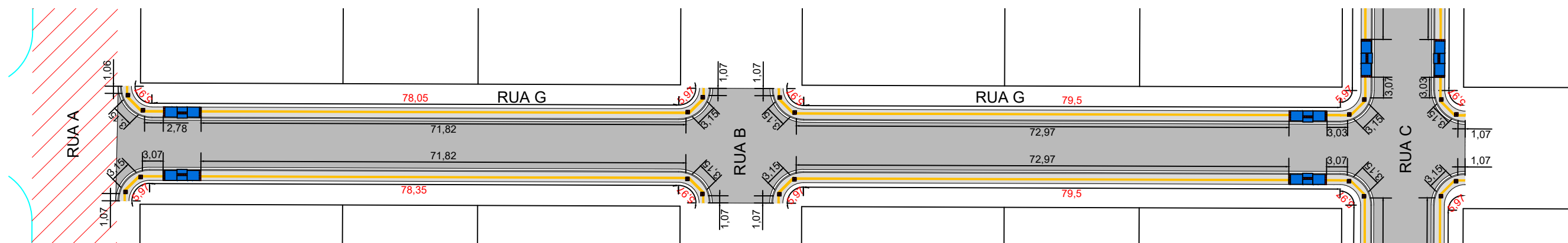
<b>ASSUNTO:</b> PROJETO DE OBRAS COMPLEMENTARES		<b>AUTOR DO PROJETO:</b>		 <b>ASSOCIAÇÃO MATO-GROSSENSE DOS MUNICÍPIOS - AMM</b> Coordenação de Projetos	
<b>LEGENDA:</b>		Eduardo Costa Shimba Jr. Engenheiro Civil CREA 1215690975			
Piso Tátil Direcional	<b>DATA DA ENTREGA:</b> ABRIL/2019			<b>PROPRIETÁRIO:</b>	PREFEITURA MUNICIPAL DE SANTO ANTÔNIO DO LESTE - MT
Piso Tátil Alerta	<b>REVISÃO:</b> 1º - 00/00/0000			<b>CNPJ:</b>	04.217.362/0001-90
Rampa Acessível	<b>ESCALA:</b> SEM ESCALA	<b>DESENHO:</b> Guilherme B. Leal Guedes	<b>LOCAL:</b> RUA D E RUA DOMINGOS AZZOLINI	<b>FOLHA Nº</b> <b>OC-03</b>	
Pavimento Existente					
Calçada à Executar					



\*cotas em vermelho demonstram a extensão real da calçada  
 \*cotas em preto demonstram a extensão real do piso tátil



\*cotas em vermelho demonstram a extensão real da calçada  
 \*cotas em preto demonstram a extensão real do piso tátil



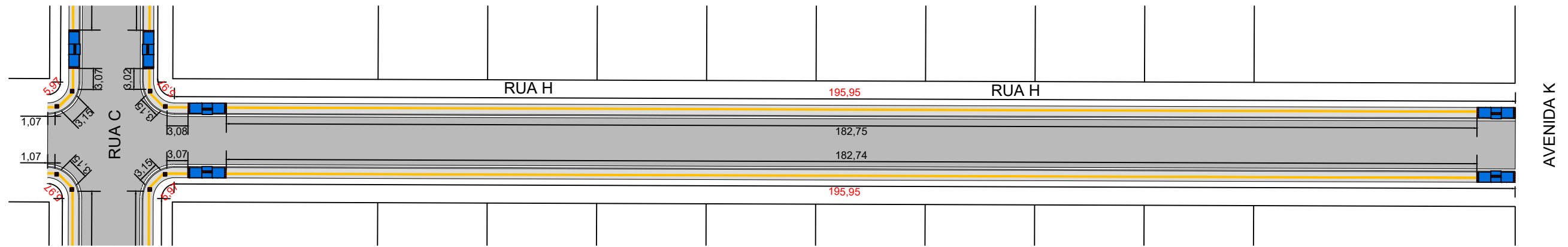
\*cotas em vermelho demonstram a extensão real da calçada  
 \*cotas em preto demonstram a extensão real do piso tátil

<b>ASSUNTO:</b> PROJETO DE OBRAS COMPLEMENTARES	
<b>LEGENDA:</b>	<b>DATA DA ENTREGA:</b> ABRIL/2019
Piso Tátil Direcional	<b>REVISÃO:</b> 1º - 00/00/0000
Piso Tátil Alerta	<b>ESCALA:</b> SEM ESCALA
Rampa Acessível	
Pavimento Existente	
Calçada à Executar	

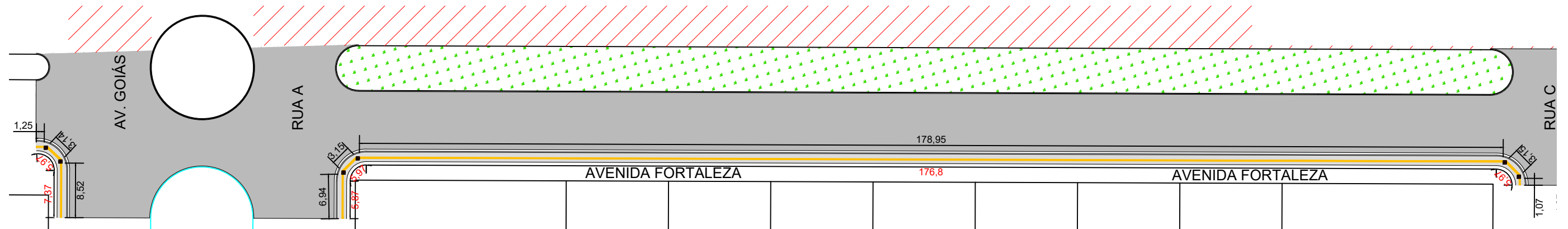
<b>AUTOR DO PROJETO:</b>	<b>DESENHO:</b> Guilherme B. Leal Guedes
Eduardo Costa Shimba Jr. Engenheiro Civil CREA 1215690975	



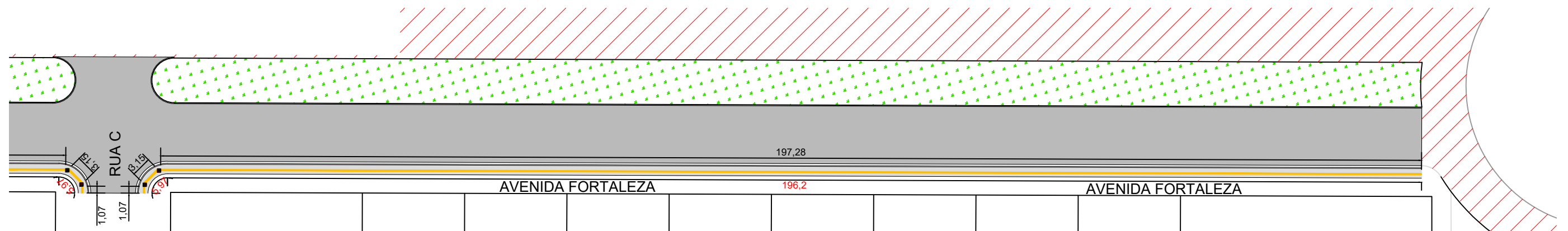
<b>ASSOCIAÇÃO MATO-GROSSENSE DOS MUNICÍPIOS -AMM</b> Coordenação de Projetos	
<b>OBRA:</b>	PROJETO DE PAVIMENTAÇÃO ASFÁLTICA
<b>PROPRIETÁRIO:</b>	PREFEITURA MUNICIPAL DE SANTO ANTÔNIO DO LESTE - MT
<b>CNPJ:</b>	04.217.362/0001-90
<b>LOCAL:</b>	RUA E, RUA F E RUA G
<b>FOLHA Nº</b> <b>OC-04</b>	



\*cotas em vermelho demonstram a extensão real da calçada  
 \*cotas em preto demonstram a extensão real do piso tátil

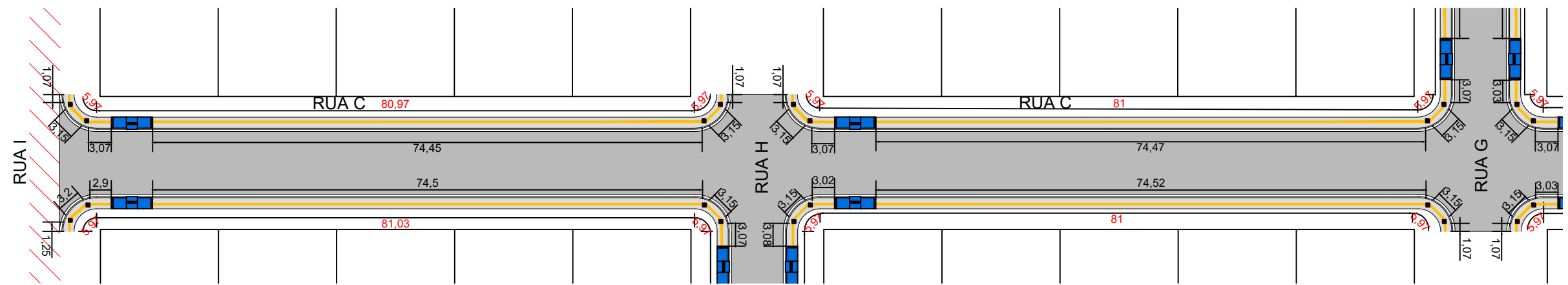


\*cotas em vermelho demonstram a extensão real da calçada  
 \*cotas em preto demonstram a extensão real do piso tátil

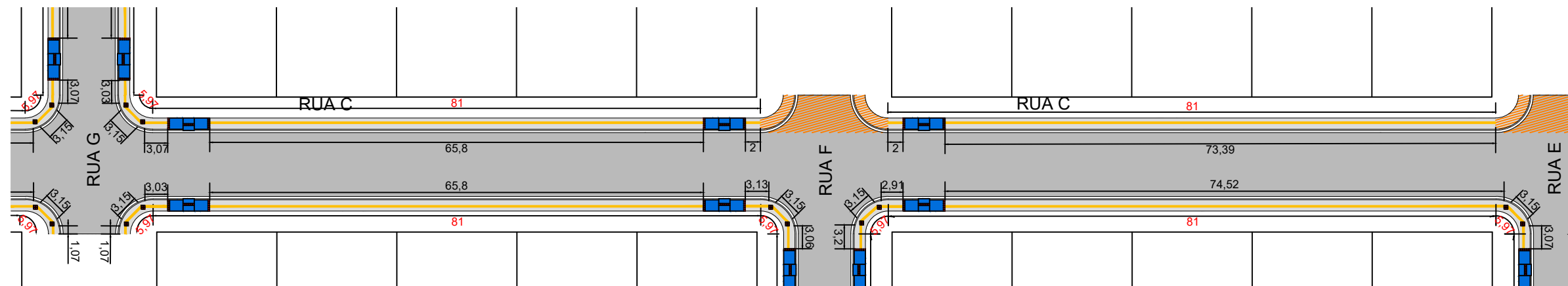


\*cotas em vermelho demonstram a extensão real da calçada  
 \*cotas em preto demonstram a extensão real do piso tátil

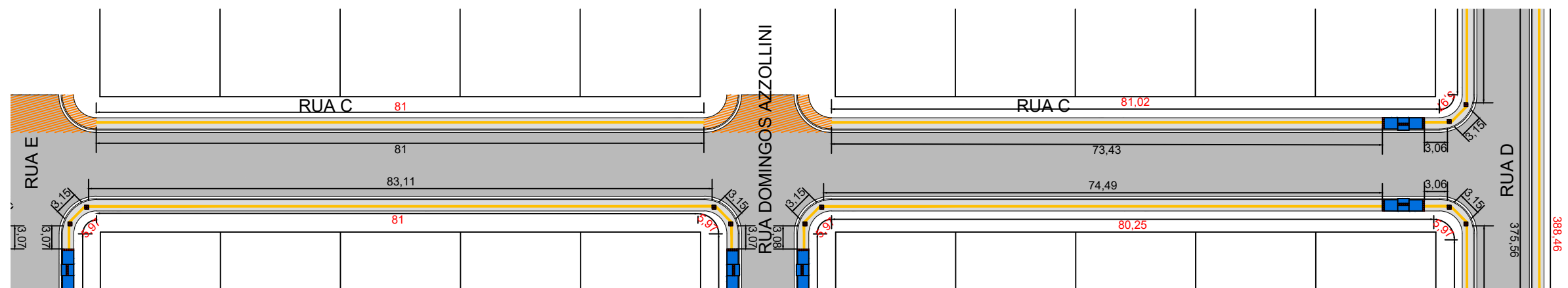
<b>ASSUNTO:</b> PROJETO DE OBRAS COMPLEMENTARES		<b>AUTOR DO PROJETO:</b>		 <b>ASSOCIAÇÃO MATO-GROSSENSE DOS MUNICÍPIOS -AMM</b> Coordenação de Projetos			
<b>LEGENDA:</b>		Eduardo Costa Shimba Jr. Engenheiro Civil CREA 1215690975				<b>OBRA:</b> PROJETO DE PAVIMENTAÇÃO ASFÁLTICA	
Piso Tátil Direcional	<b>DATA DA ENTREGA:</b> ABRIL/2019			 <b>IAD</b> INSTITUTO ASSISTENCIAL DE DESENVOLVIMENTO		<b>PROPRIETÁRIO:</b> PREFEITURA MUNICIPAL DE SANTO ANTÔNIO DO LESTE - MT	
Piso Tátil Alerta	<b>REVISÃO:</b> 1º - 00/00/0000					<b>CNPJ:</b> 04.217.362/0001-90	
Rampa Acessível	<b>ESCALA:</b> SEM ESCALA	<b>DESENHO:</b> Guilherme B. Leal Guedes		<b>LOCAL:</b> RUA H E AV. FORTALEZA			
Pavimento Existente							
Calçada à Executar							



\*cotas em vermelho demonstram a extensão real da calçada  
\*cotas em preto demonstram a extensão real do piso tátil



\*cotas em vermelho demonstram a extensão real da calçada  
\*cotas em preto demonstram a extensão real do piso tátil

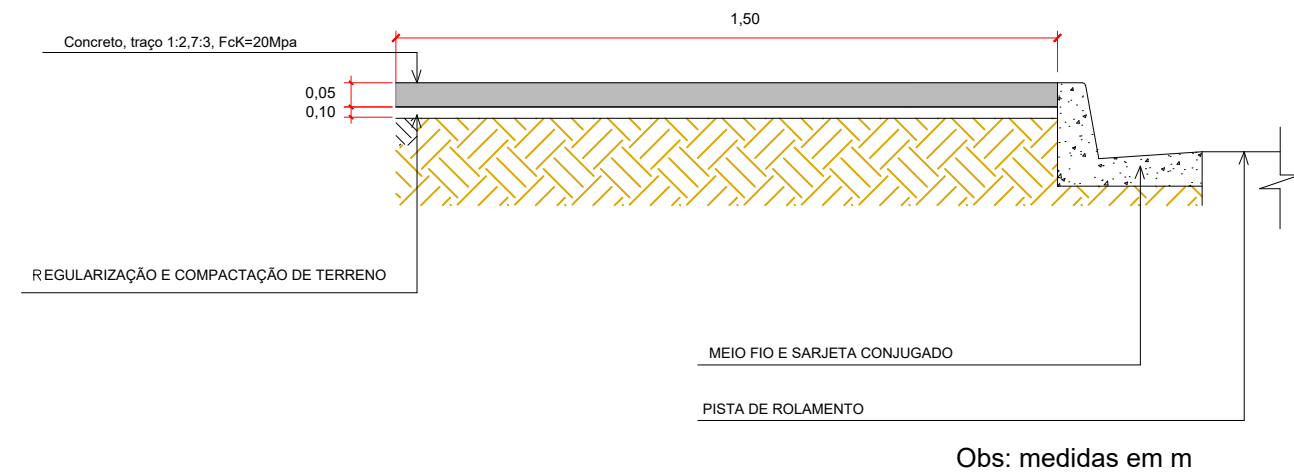


\*cotas em vermelho demonstram a extensão real da calçada  
\*cotas em preto demonstram a extensão real do piso tátil

<b>ASSUNTO:</b> PROJETO DE OBRAS COMPLEMENTARES		<b>AUTOR DO PROJETO:</b>				<b>ASSOCIAÇÃO MATO-GROSSENSE DOS MUNICÍPIOS -AMM</b> Coordenação de Projetos	
<b>LEGENDA:</b>		Eduardo Costa Shimba Jr. Engenheiro Civil CREA 1215690975				<b>OBRA:</b> PROJETO DE PAVIMENTAÇÃO ASFÁLTICA	
Piso Tátil Direcional	<b>DATA DA ENTREGA:</b> ABRIL/2019					<b>PROPRIETÁRIO:</b> PREFEITURA MUNICIPAL DE SANTO ANTÔNIO DO LESTE - MT	
Piso Tátil Alerta	<b>REVISÃO:</b> 1º - 00/00/0000					<b>CNPJ:</b> 04.217.362/0001-90	
Rampa Acessível	<b>ESCALA:</b> SEM ESCALA	<b>DESENHO:</b> Guilherme B. Leal Guedes		<b>LOCAL:</b> RUA C		<b>FOLHA Nº</b> <b>OC-06</b>	
Pavimento Existente							
Calçada à Executar							

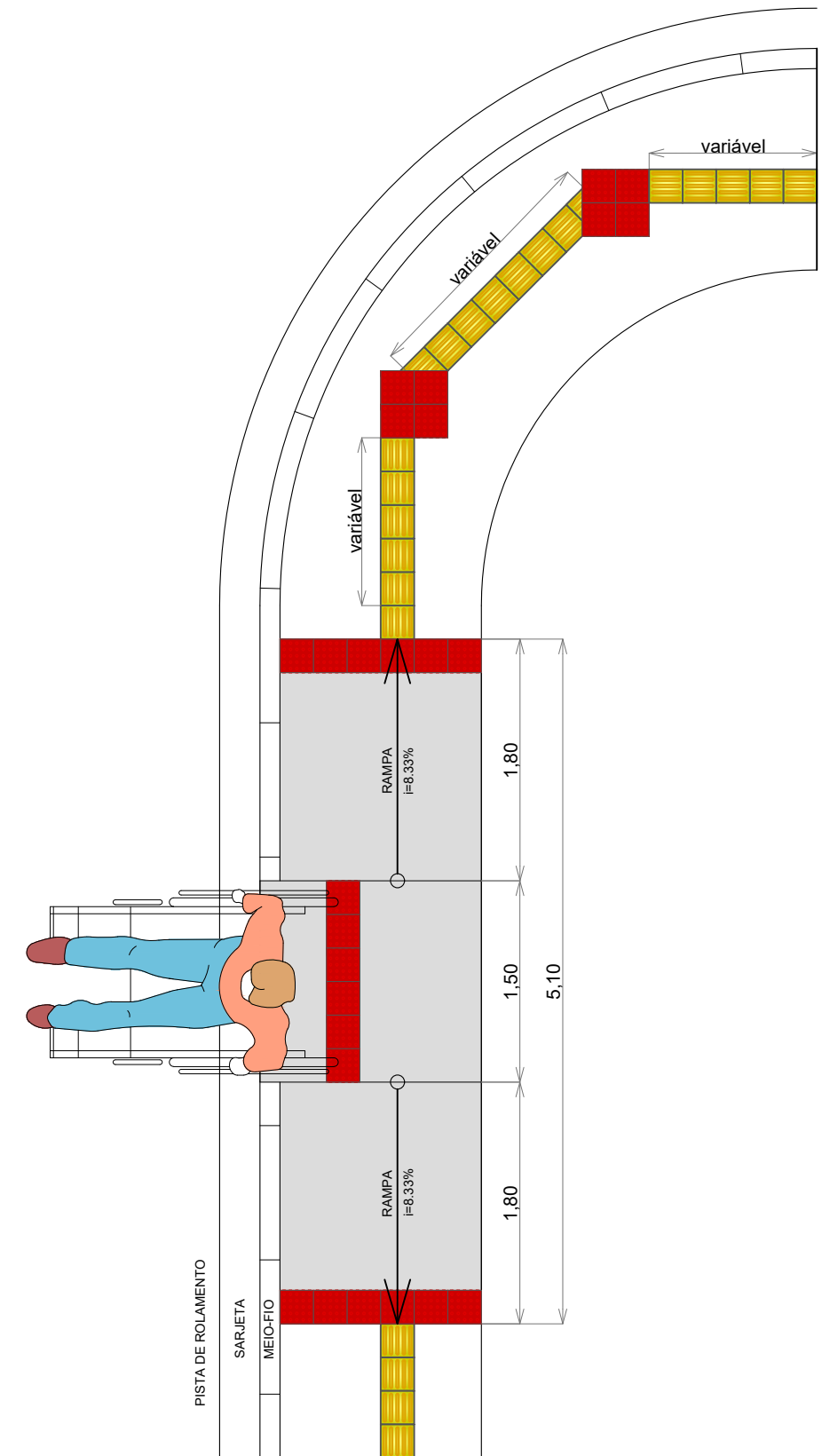
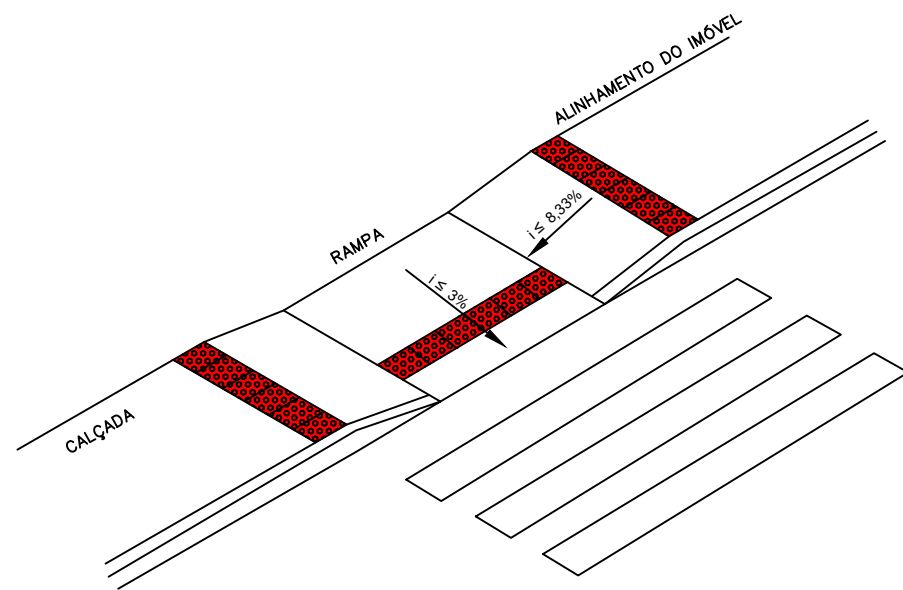
# SEÇÃO TRANSVERSAL DA CALÇADA


SEM ESCALA



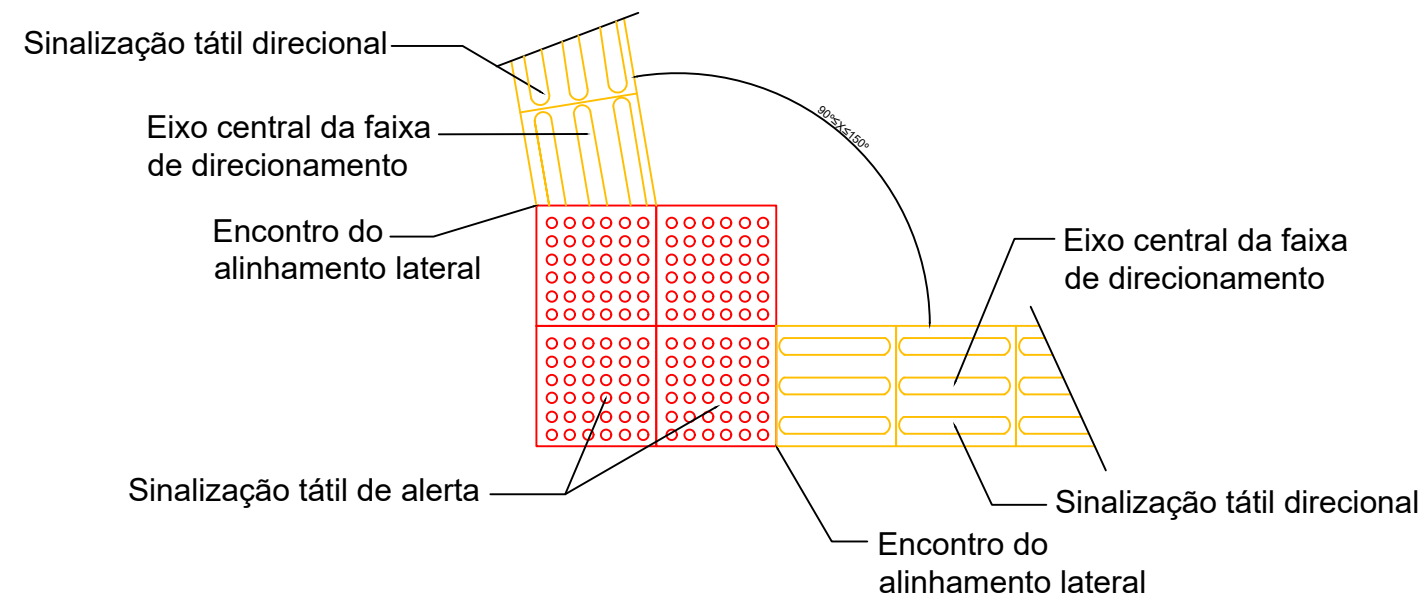
# DETALHE RAMPA ACESSÍVEL

SEM ESCALA



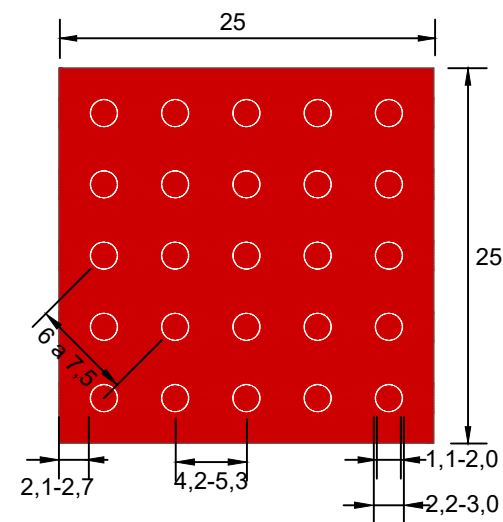
<b>ASSUNTO:</b> DETALHE CALÇADA E RAMPA ACESSÍVEL		<b>AUTOR DO PROJETO:</b>		 <b>ASSOCIAÇÃO MATO-GROSSENSE DOS MUNICÍPIOS -AMM</b> Coordenação de Projetos	
<b>LEGENDA:</b>	<b>DATA DA ENTREGA:</b> ABRIL/2019	Eduardo Costa Shimba Jr. Engenheiro Civil CREA 1215690975			
	<b>REVISÃO:</b> 1º - 00/00/0000			<b>PROPRIETÁRIO:</b> PREFEITURA MUNICIPAL DE SANTO ANTÔNIO DO LESTE - MT	
	<b>ESCALA:</b> SEM ESCALA			<b>DESENHO:</b> Guilherme B. Leal Guedes	<b>CNPJ:</b> 04.217.362/0001-90
				<b>LOCAL:</b> RUAS DIVERSAS	<b>FOLHA Nº</b> <b>OC-07</b>



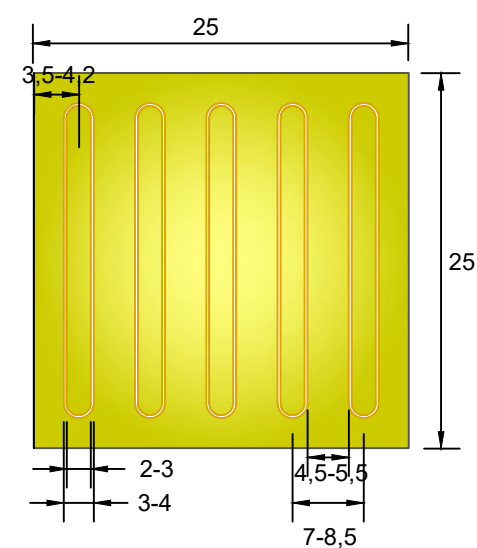


\*Conforme NBR16537.2016


**PISO TÁTIL ALERTA**



**PISO TÁTIL DIRECIONAL**



OBS: MEDIDAS EM CM

<b>ASSUNTO:</b> DETALHE PISO TÁTIL		<b>AUTOR DO PROJETO:</b>		 <b>ASSOCIAÇÃO MATO-GROSSENSE DOS MUNICÍPIOS -AMM</b> Coordenação de Projetos	
<b>LEGENDA:</b>	<b>DATA DA ENTREGA:</b> ABRIL/2019	Eduardo Costa Shimba Jr. Engenheiro Civil CREA 1215690975			
	<b>REVISÃO:</b> 1º - 00/00/0000			<b>PROPRIETÁRIO:</b> PREFEITURA MUNICIPAL DE SANTO ANTÔNIO DO LESTE - MT	
	<b>ESCALA:</b> SEM ESCALA			<b>DESENHO:</b> Guilherme B. Leal Guedes	<b>CNPJ:</b> 04.217.362/0001-90
				<b>LOCAL:</b> RUA DIVERSAS	<b>FOLHA Nº</b> <b>OC-08</b>