

ASSOCIAÇÃO MATO-GROSSENSE DOS MUNICÍPIOS
Coordenação de Infraestrutura e Capacitação

Adm. Neurilan Fraga



SITE: www.amm.org.br
E-MAIL: centraldeprojetosamm@gmail.com

PROJETO EXECUTIVO DE INFRAESTRUTURA URBANA
PAVIMENTAÇÃO ASFÁLTICA / DRENAGEM / CALÇADA / SINALIZAÇÃO

Proprietário: Prefeitura Municipal de SANTO ANTONIO DO LESTE - MT
CNPJ: 04.217.362/0001-90
Trecho: RUAS DIVERSAS

VOLUME 2 - PROJETO DE EXECUÇÃO



ASSOCIAÇÃO MATO-GROSSENSE DOS MUNICÍPIOS
Coordenação de Infraestrutura e Capacitação

Adm. Neurilan Fraga



SITE: www.amm.org.br
E-MAIL: centraldeprojetosamm@gmail.com

PROJETO EXECUTIVO DE INFRAESTRUTURA URBANA
PAVIMENTAÇÃO ASFÁLTICA / DRENAGEM / CALÇADA / SINALIZAÇÃO

Proprietário: Prefeitura Municipal de SANTO ANTONIO DO LESTE - MT
CNPJ: 04.217.362/0001-90
Trecho: RUAS DIVERSAS

Elaboração : Associação Mato-grossense dos Municípios
Resp. Técnico: Mariana Creuza Coelho Bezerra
CREA/CONFEA: 120603382-7

VOLUME 2 - PROJETO DE EXECUÇÃO

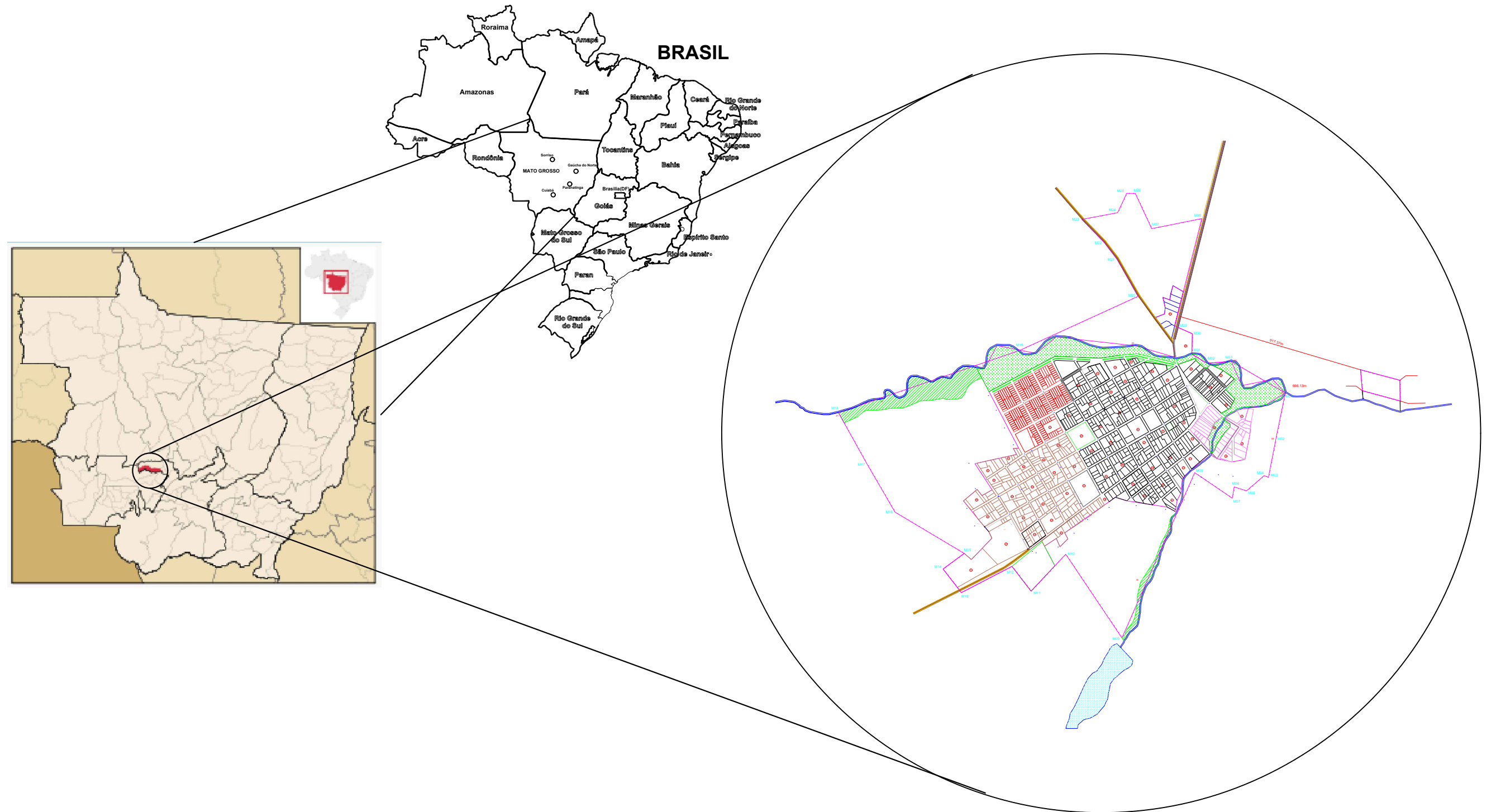


APRESENTAÇÃO

DISCRIMINAÇÃO	FOLHA
APRESENTAÇÃO	
ÍNDICE	AP-01
MAPA DE SITUAÇÃO	AP-02
PROJETO GEOMÉTRICO	
PROJETO GEOMÉTRICO	PG-05
PROJETO DE TERRAPLENAGEM	
SEÇÕES TIPO DE TERRAPLENAGEM	TER-01
PROJETO DE PAVIMENTAÇÃO	
QUADRO DE COORDENADAS DE RUAS	PV-01
SEÇÃO TIPO DE PAVIMENTAÇÃO	PV-02
LOCALIZAÇÃO DE JAZIDA E PEDREIRA	PV-03
LOCALIZAÇÃO DE BOTA-FORA	PV-04
DIAGRAMA LINEAR DO PAVIMENTO	PV-05
LOCALIZAÇÃO DAS OCORRÊNCIAS DAS FONTES DE MATERIAIS	PV-06
PROJETO DE DRENAGEM	
PROJETO TIPO DE DRENAGEM SUPERFICIAL	DRE-01
PROJETO DE SINALIZAÇÃO	
PROJETO DE SINALIZAÇÃO VIARIA	SIN-11
PROJETO DE PASSEIO PÚBLICO	
PROJETO DE CALÇADAS	CAL-07

LEGENDA		ASSUNTO: INDICE			ASSOCIAÇÃO MATO-GROSSENSE DOS MUNICÍPIOS Coordenação de Projetos Adm. Neurilan Fraga		
		LOCAL DO ARQUIVO: APRESENTAÇÃO.DWG	AUTOR DO PROJETO: Mariana Creuza Coelho Bezerra Engenheira Civil CREA - 120603382-7		OBRA:	INFRA-ESTRUTURA-PAVIMENTAÇÃO ASFÁLTICA	
		DATA DE ENTREGA: 18/02/2016			PROPRIETÁRIO/ CNPJ:	SANTO ANTONIO DO LESTE - 04.217.362/0001-90	
ESCALA: SEM ESCALA	ART: 000000-0	REVISÃO: 1º - 18/02/2016	DESENHO: EDUARDO C. SHIMBA JR.		ENDEREÇO:	SANTO ANTONIO DO LESTE - RUAS DIVERSAS	


MAPA DE LOCALIZAÇÃO - MUNICÍPIO DE SANTO ANTONIO DO LESTE

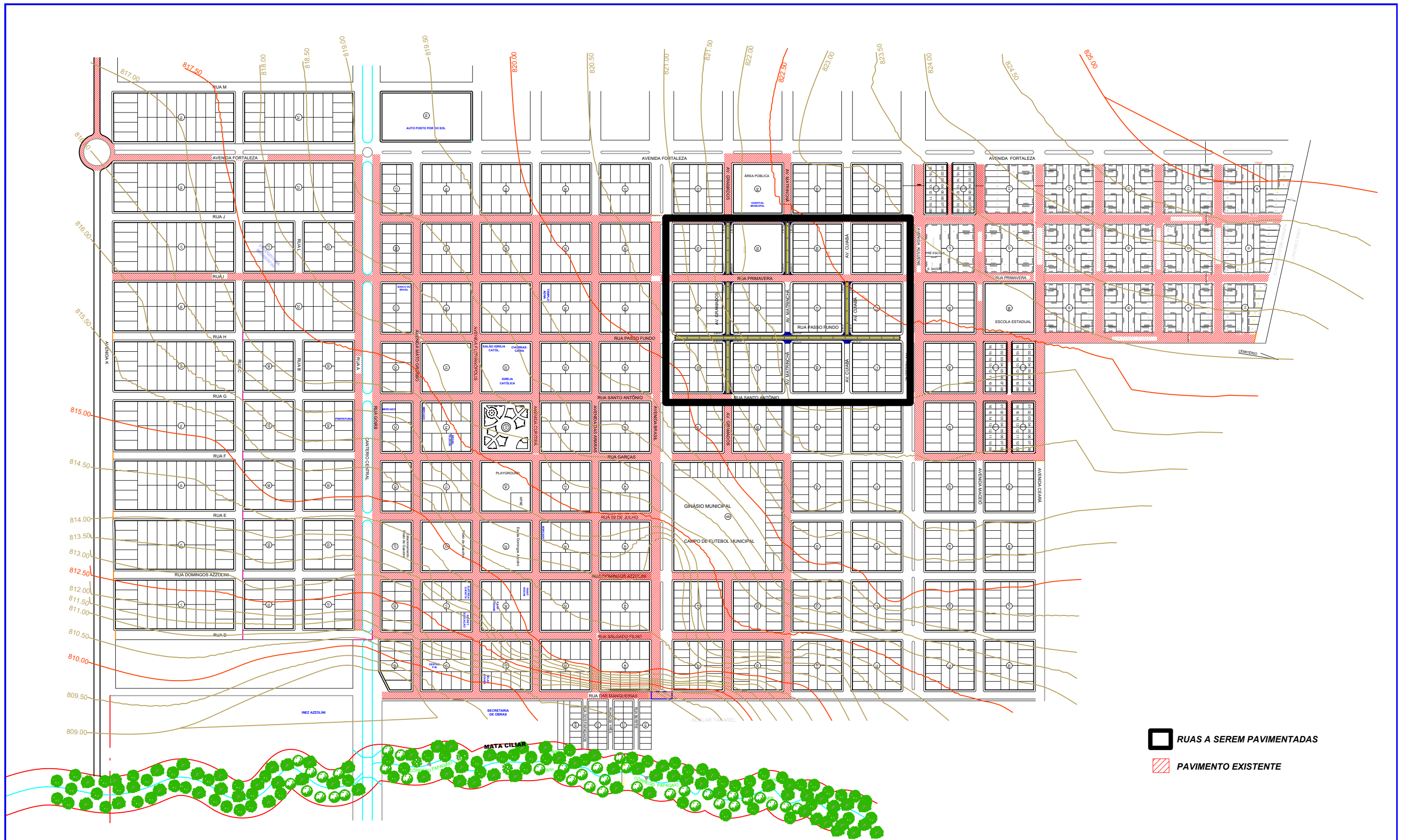


LEGENDA		ASSUNTO: MAPA DE LOCALIZAÇÃO		<p>SITE: www.amm.org.br E-MAIL: centraldeprojetosamm@gmail.com</p>	ASSOCIAÇÃO MATO-GROSSENSE DOS MUNICÍPIOS Coordenação de Projetos Adm. Neurilan Fraga	
		LOCAL DO ARQUIVO: APRESENTAÇÃO.DWG	AUTOR DO PROJETO: Mariana Creuza Coelho Bezerra Engenheira Civil CREA - 120603382-7		OBRA:	INFRA-ESTRUTURA-PAVIMENTAÇÃO ASFÁLTICA
		DATA DE ENTREGA: 18/02/2016		PROPRIETÁRIO/ CNPJ:	SANTO ANTONIO DO LESTE - 04.217.362/0001-90	
ESCALA: SEM ESCALA	ART: 000000-0	REVISÃO: 1º - 18/02/2016	DESENHO: EDUARDO C. SHIMBA JR.	ENDEREÇO:	SANTO ANTONIO DO LESTE - RUAS DIVERSAS	
						FOLHA Nº AP-02

GEOMÉTRICO

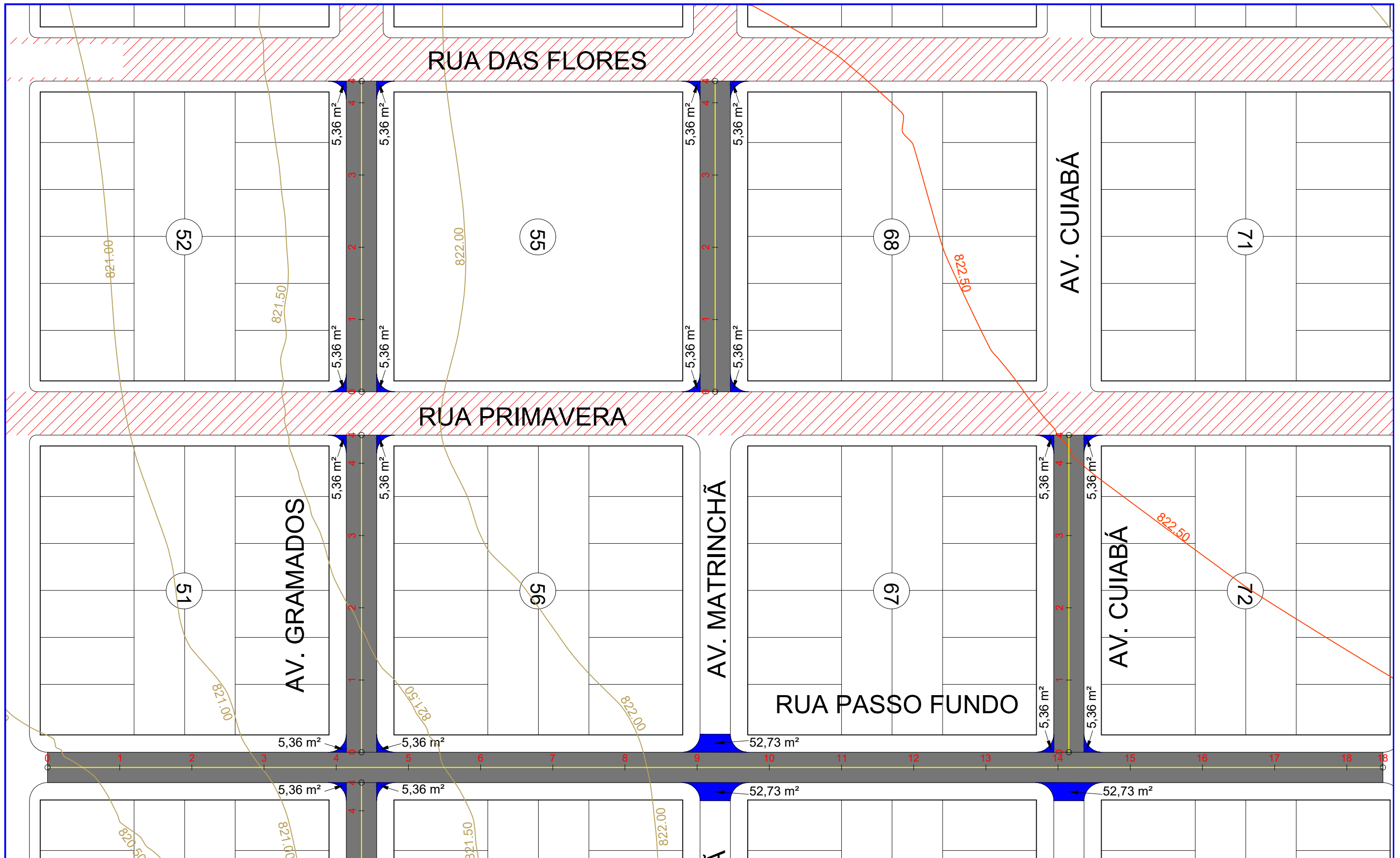
QUADRO DE RUAS BENEFICIADAS								
Item	Logradouro	Estacas		Extensão m	Largura imprimação m	Área de Pavimentação m ²	Coordenadas Geográficas	
		Inicial	Final				início	Final
1	RUA PASSO FUNDO	0,00 + 0,00	18,00 + 10,00	370,00	8,40	3.108,00	14°48'8.02"S	14°47'57.14"S
							53°36'44.03"O	53°36'50.20"O
2	AV. GRAMADOS TRECHO 01	0,00 + 0,00	4,00 + 7,80	87,80	8,40	737,52	14°48'3.82"S	14°48'5.16"S
							53°36'42.65"O	53°36'45.28"O
3	AV. GRAMADOS TRECHO 02	0,00 + 0,00	4,00 + 7,80	87,80	8,40	737,52	14°48'5.41"S	14°48'6.62"S
							53°36'45.86"O	53°36'48.05"O
4	AV. GRAMADOS TRECHO 03	0,00 + 0,00	4,00 + 6,00	86,00	8,40	722,40	14°48'6.97"S	14°48'8.22"S
							53°36'48.74"O	53°36'50.94"O
5	AV. MATRINCHÃ	0,00 + 0,00	4,00 + 6,00	86,00	8,40	722,40	14°48'4.10"S	14°48'5.47"S
							53°36'50.22"O	53°36'52.65"O
6	AV. CUIABÁ	0,00 + 0,00	4,00 + 7,80	87,80	8,40	737,52	14°48'4.10"S	14°48'5.47"S
							53°36'50.22"O	53°36'52.65"O
TOTAL >>				805,40		6.765,36		

LEGENDA		ASSUNTO: QUADRO DE RUAS A PAVIMENTAR			ASSOCIAÇÃO MATO-GROSSENSE DOS MUNICÍPIOS Coordenação de Projetos Adm. Neurilan Fraga		
		LOCAL DO ARQUIVO: GEOMETRICO.DWG	AUTOR DO PROJETO: Mariana Creuza Coelho Bezerra Engenheira Civil CREA - 120603382-7		OBRA:	INFRA-ESTRUTURA-PAVIMENTAÇÃO ASFÁLTICA	
		DATA DE ENTREGA: 16/01/2017		PROPRIETÁRIO/ CNPJ:	SANTO ANTONIO DO LESTE - 04.217.362/0001-90		
ESCALA: SEM ESCALA	ART: 000000-0	REVISÃO: 1º - 16/01/2017	DESENHO: EDUARDO C. SHIMBA JR.	ENDEREÇO:	SANTO ANTONIO DO LESTE - RUAS DIVERSAS		
							FOLHA Nº PG-00

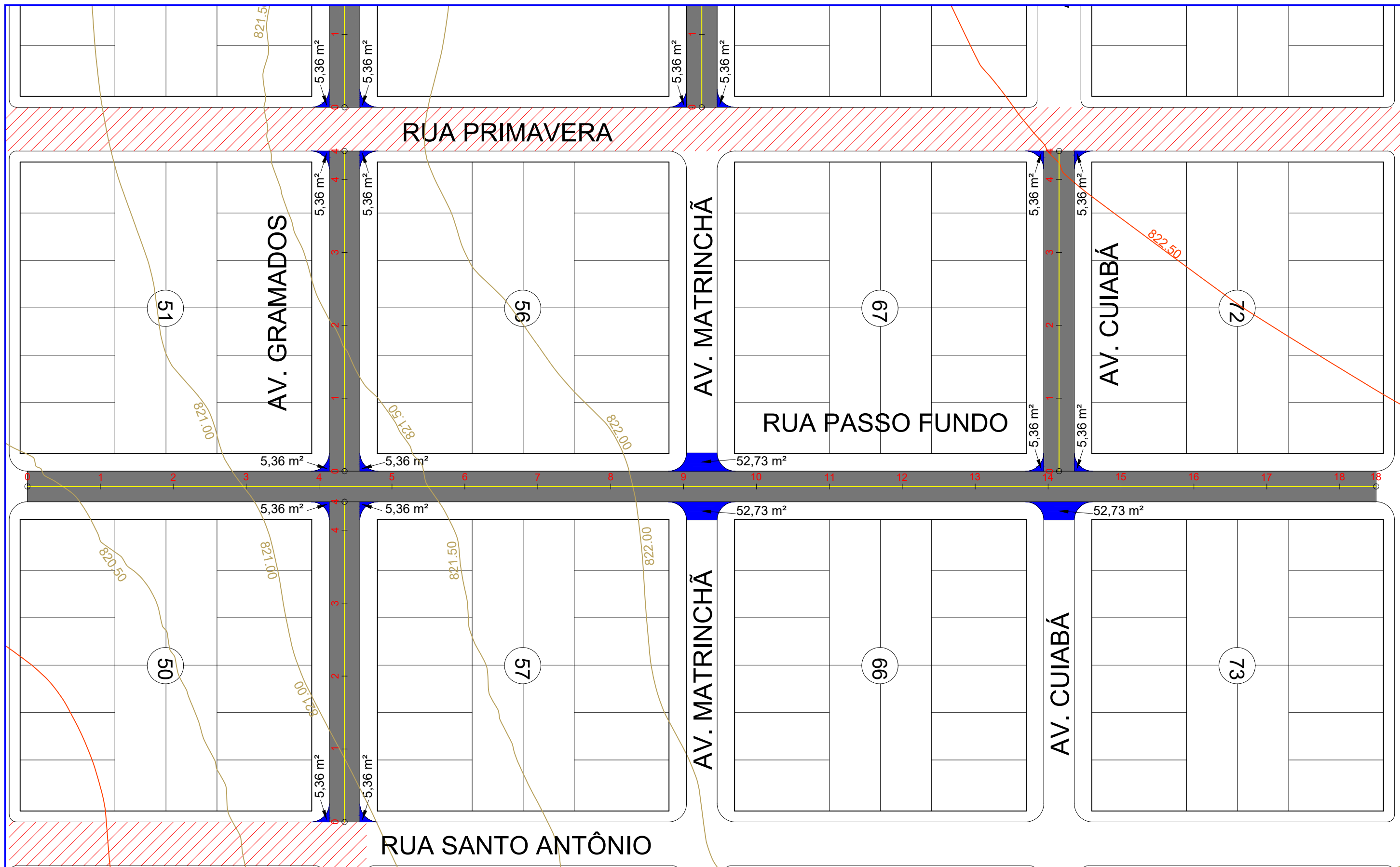


- RUAS A SEREM PAVIMENTADAS
- PAVIMENTO EXISTENTE

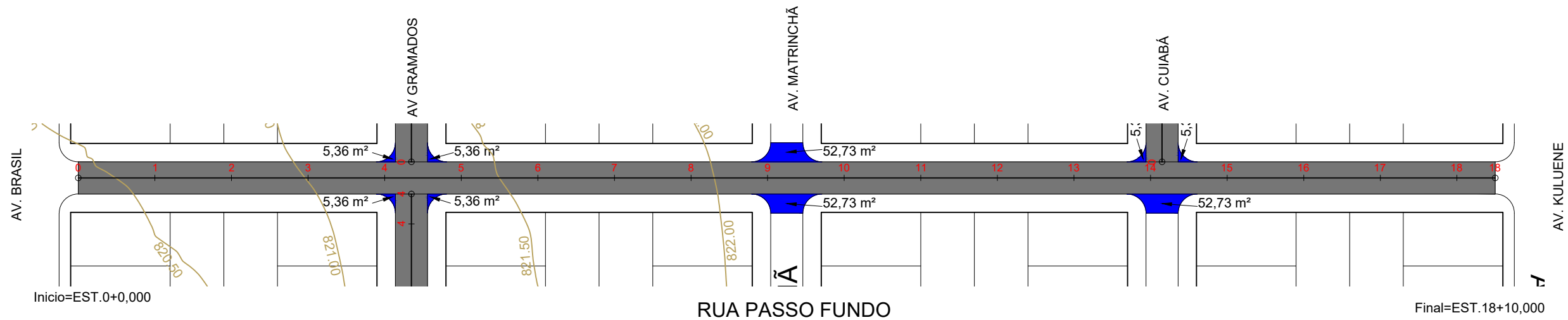
LEGENDA		ASSUNTO: QUADRO DE RUAS A PAVIMENTAR		ASSOCIAÇÃO MATO-GROSSENSE DOS MUNICÍPIOS Coordenação de Projetos Adm. Neurilan Fraga	
 RUAS A SEREM PAVIMENTADAS PAVIMENTO EXISTENTE		LOCAL DO ARQUIVO: GEOMETRICO.DWG DATA DE ENTREGA: 16/01/2017		AUTOR DO PROJETO: Mariana Creuza Coelho Bezerra Engenheira Civil CREA - 120603382-7	
ESCALA: SEM ESCALA		REVISÃO: 1º - 16/01/2017		DESENHO: EDUARDO C. SHIMBA JR.	
ART: 000000-0		PROPRIETÁRIO/ CNPJ: SANTO ANTONIO DO LESTE - 04.217.362/0001-90		ENDEREÇO: SANTO ANTONIO DO LESTE - RUAS DIVERSAS	
				FOLHA Nº PG-01	



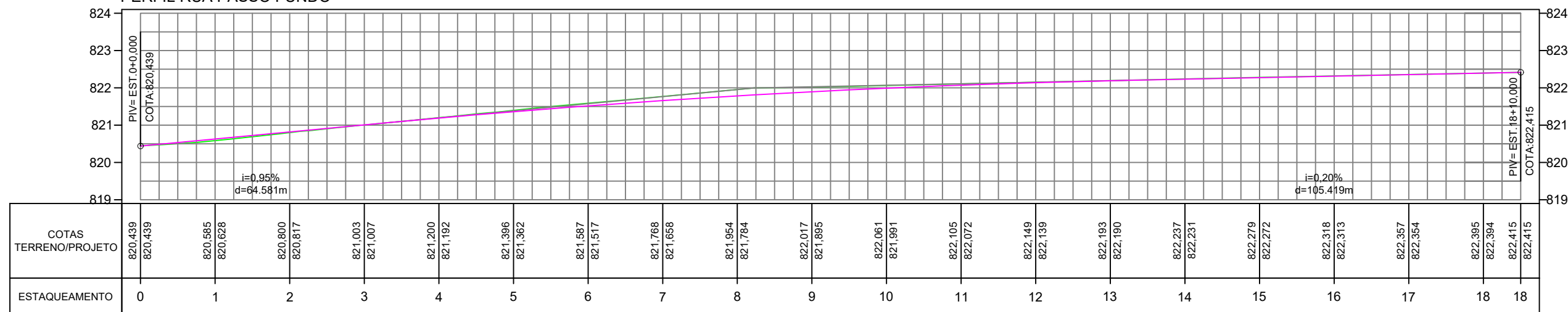
LEGENDA		ASSUNTO: MAPA DE LOCALIZAÇÃO				ASSOCIAÇÃO MATO-GROSSENSE DOS MUNICÍPIOS Coordenação de Projetos Adm. Neurilan Fraga	
<p>■ Trecho a receber Tratamento Superficial Duplo - TSD <small>*As coordenadas encontram-se em planilha anexa.</small></p> <p>▨ PAVIMENTO EXISTENTE</p> <p>■ LIMPA-RODAS E EMBOCADURAS</p>	<p>LOCAL DO ARQUIVO: GEOMETRICO.DWG</p> <p>AUTOR DO PROJETO: Mariana Creuza Coelho Bezerra Engenheira Civil CREA - 120603382-7</p>	<p>OBRA: INFRA-ESTRUTURA-PAVIMENTAÇÃO ASFÁLTICA</p> <p>PROPRIETÁRIO/ CNPJ: SANTO ANTONIO DO LESTE - 04.217.362/0001-90</p>	<p>ENDEREÇO: SANTO ANTONIO DO LESTE - RUAS DIVERSAS</p>				
<p>ESCALA: SEM ESCALA</p>	<p>ART: 000000-0</p>	<p>DATA DE ENTREGA: 16/01/2017</p>	<p>DESENHO: EDUARDO C. SHIMBA JR.</p>	<p>REVISÃO: 1º - 16/01/2017</p>	<p>FOLHA Nº PG-02</p>		



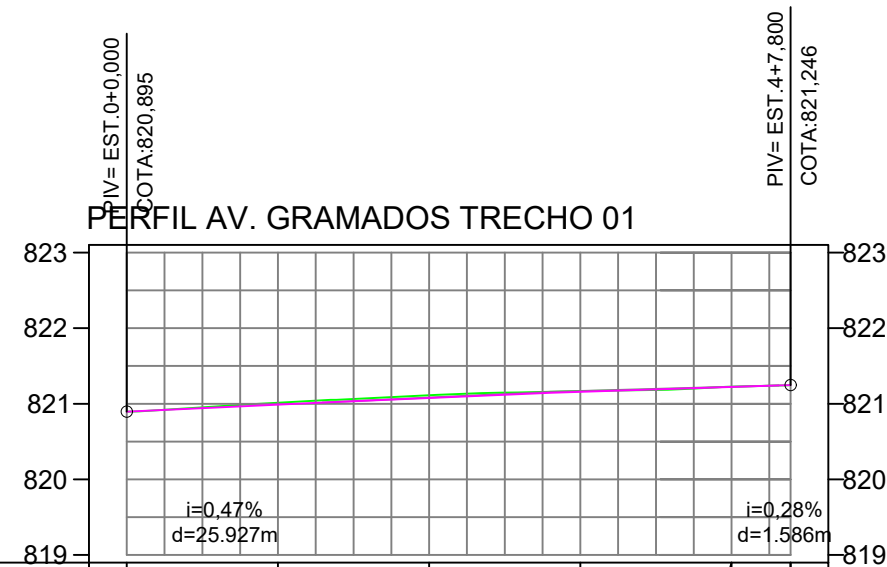
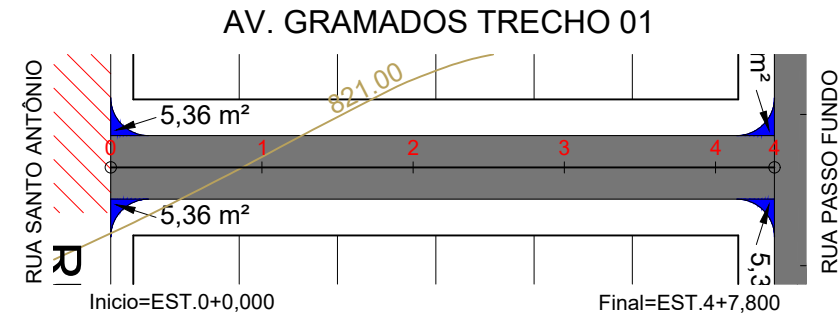
LEGENDA		ASSUNTO: MAPA DE LOCALIZAÇÃO				ASSOCIAÇÃO MATO-GROSSENSE DOS MUNICÍPIOS Coordenação de Projetos Adm. Neurilan Fraga	
<ul style="list-style-type: none"> Trecho a receber Tratamento Superficial Duplo - TSD PAVIMENTO EXISTENTE LIMPA-RODAS E EMBOCADURAS 	LOCAL DO ARQUIVO: GEOMETRICO.DWG	AUTOR DO PROJETO: Mariana Creuza Coelho Bezerra Engenheira Civil CREA - 120603382-7				OBRA: INFRA-ESTRUTURA-PAVIMENTAÇÃO ASFÁLTICA	PROPRIETÁRIO/ CNPJ: SANTO ANTONIO DO LESTE - 04.217.362/0001-90
ESCALA: SEM ESCALA	ART: 000000-0	DATA DE ENTREGA: 16/01/2017	DESENHO: EDUARDO C. SHIMBA JR.		ENDEREÇO: SANTO ANTONIO DO LESTE - RUAS DIVERSAS	FOLHA Nº PG-03	



PERFIL RUA PASSO FUNDO

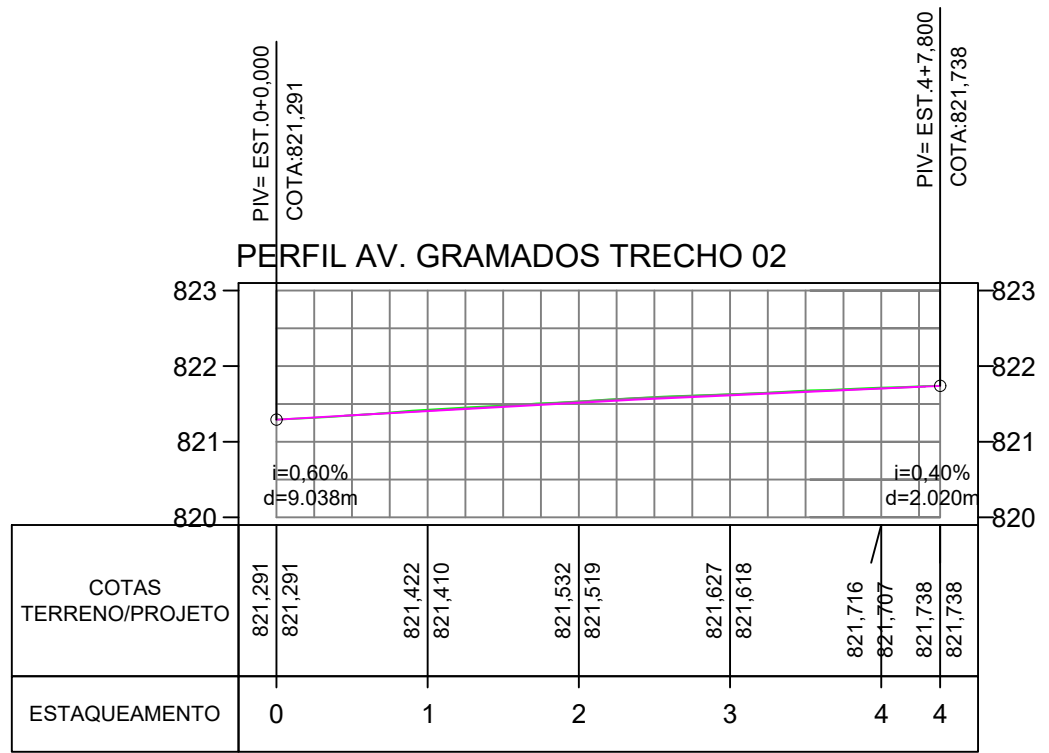
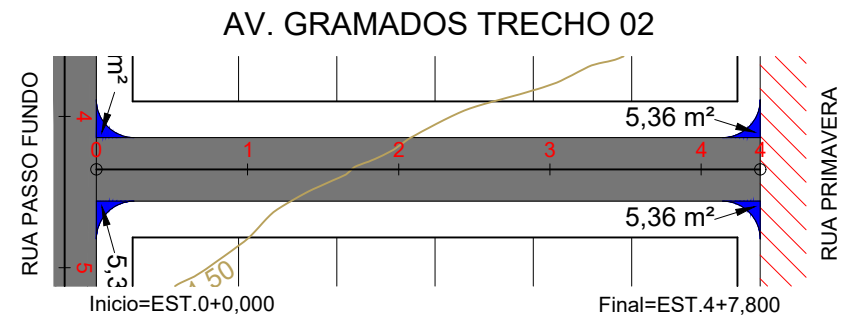


LEGENDA		ASSUNTO: PERFIL LOGITUDINAL				ASSOCIAÇÃO MATO-GROSSENSE DOS MUNICÍPIOS Coordenação de Projetos Adm. Neurilan Fraga	
LINHA DE TERRENO (PERFIL) LINHA DE PROJETO (PERFIL) LIMPA-RODAS E EMBOCADURAS	LOCAL DO ARQUIVO: GEOMETRICO.DWG AUTOR DO PROJETO: Mariana Creuza Coelho Bezerra Engenheira Civil CREA - 120603382-7	DADOS: EXECUÇÃO DE PAVIMENTO DO TIPO TSD EXTENSÃO: 370,00 m LARGURA DA VIA: 8,40 m ÁREA A PAVIMENTAR: 3.108,00 m ² DESENHO: EDUARDO C. SHIMBA JR.	COORDENADAS: INICIO: 14°48'8.02"S 53°36'44.03"O FINAL: 14°47'57.14"S 53°36'50.20"O				
ESCALA: HOR. 1:1.000 VERT. 1:100	ART: 000000-0						

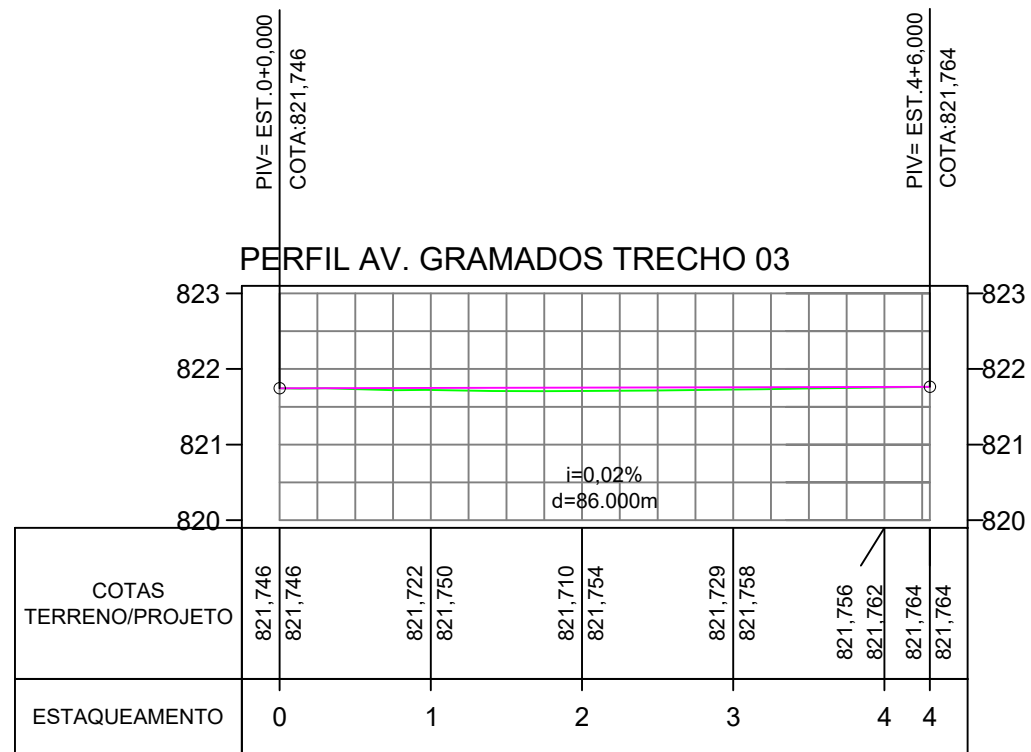
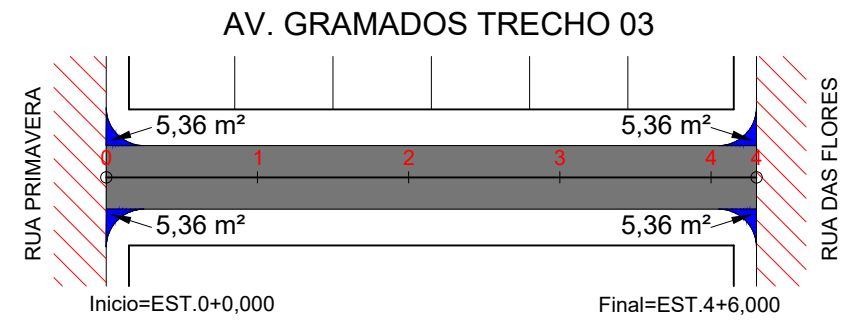


COTAS TERRENO/PROJETO	820,895 820,895	821,014 820,989	821,113 821,080	821,167 821,158	821,226 821,224	821,246 821,246
ESTAQUEAMENTO	0	1	2	3	4	4

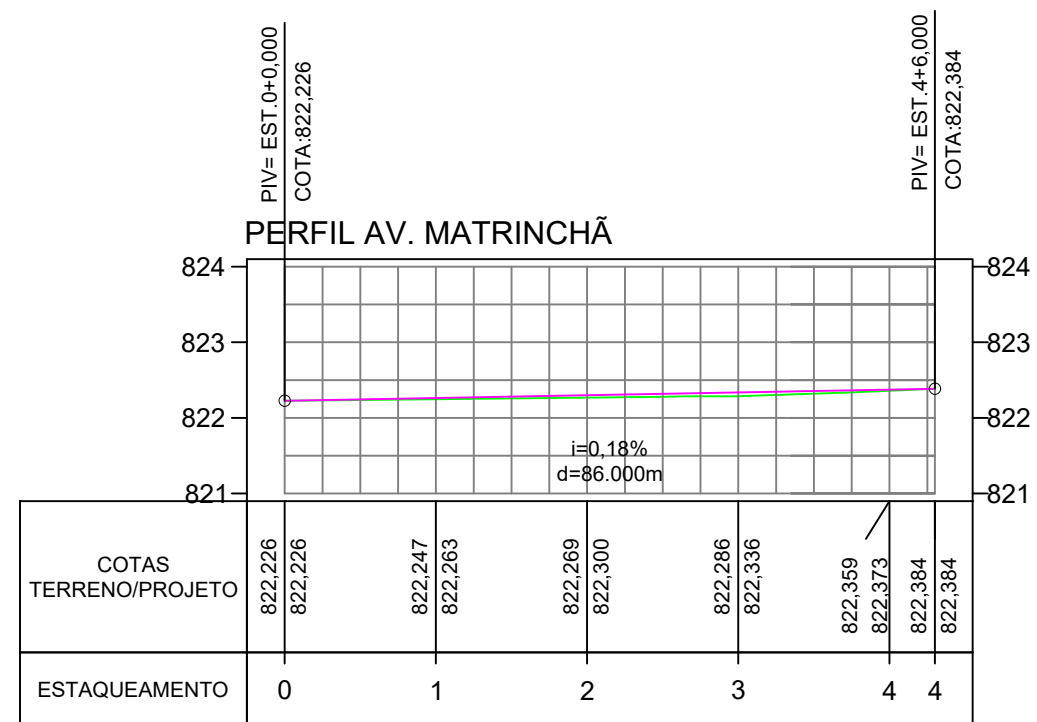
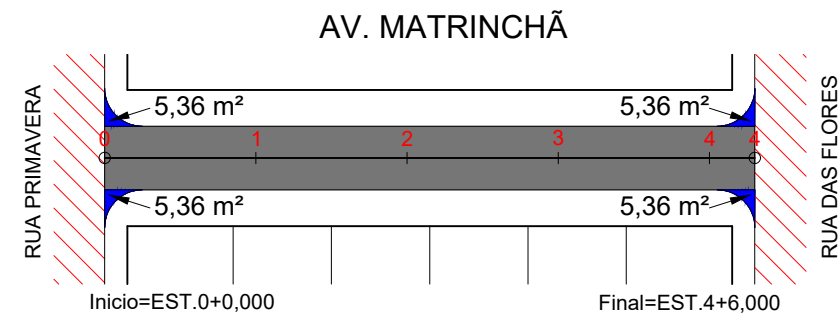
LEGENDA		ASSUNTO: PERFIL LOGITUDINAL		ASSOCIAÇÃO MATO-GROSSENSE DOS MUNICÍPIOS Coordenação de Projetos Adm. Neurilan Fraga			
	LINHA DE TERRENO (PERFIL)	LOCAL DO ARQUIVO: GEOMETRICO.DWG	DADOS: EXECUÇÃO DE PAVIMENTO DO TIPO TSD	COORDENADAS: INICIO: 14°48'3,82"S 53°36'42,65"O FINAL: 14°48'5,16"S 53°36'45,28"O	 SITE: www.amm.org.br E-MAIL: centraldeprojetosamm@gmail.com	OBRA:	INFRA-ESTRUTURA-PAVIMENTAÇÃO ASFÁLTICA
	LINHA DE PROJETO (PERFIL)					AUTOR DO PROJETO:	EXTENSÃO: 87,80 m LARGURA DA VIA: 8,40 m ÁREA A PAVIMENTAR: 737,52 m²
	LIMPA-RODAS E EMBOCADURAS	Mariana Creuza Coelho Bezerra Engenheira Civil CREA - 120603382-7		DESENHO: EDUARDO C. SHIMBA JR.	 INSTITUTO ASSISTENCIAL DE DESENVOLVIMENTO	ENDEREÇO:	AV. GRAMADO TRECHO 01
	PAVIMENTO EXISTENTE					FOLHA Nº PG-05	
ESCALA: HOR. 1:1.000 VERT. 1:100		ART: 000000-0					



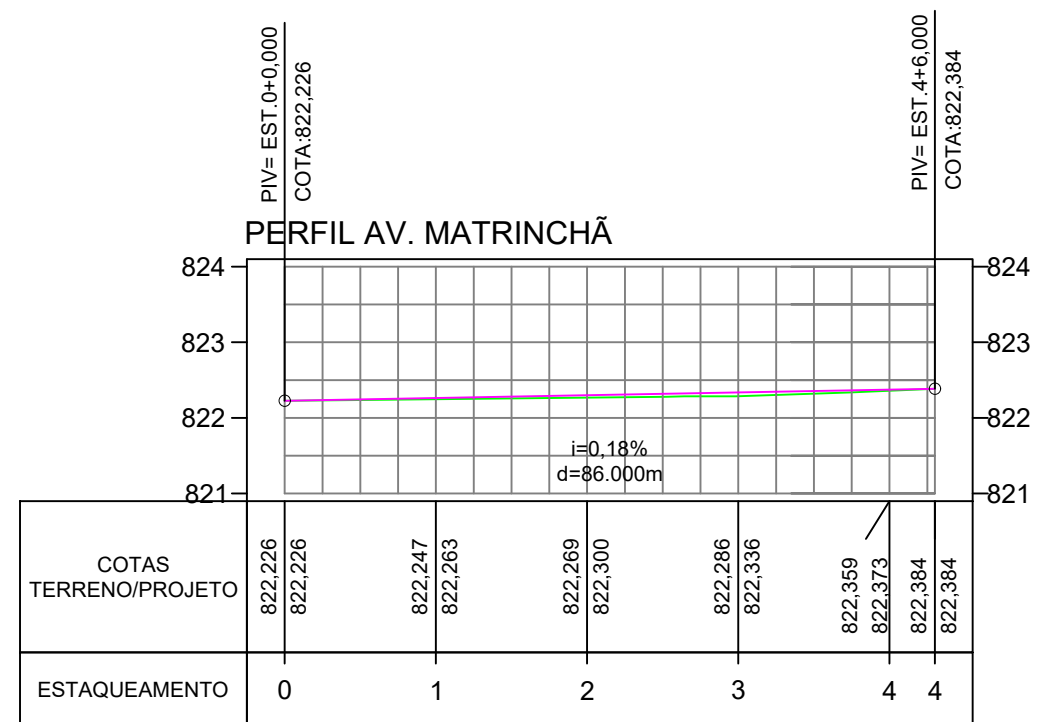
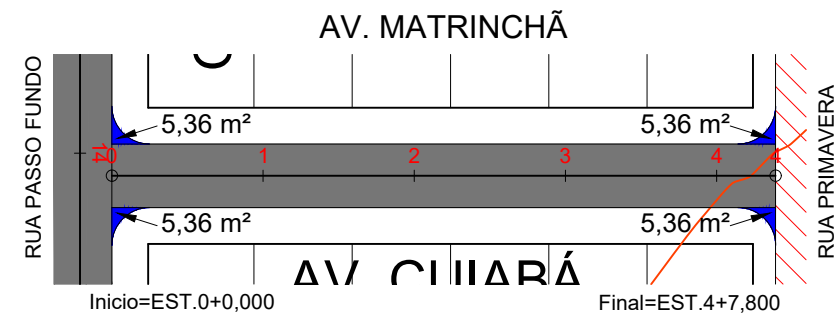
LEGENDA	ASSUNTO: PERFIL LOGITUDINAL		ASSOCIAÇÃO MATO-GROSSENSE DOS MUNICÍPIOS Coordenação de Projetos Adm. Neurilan Fraga
<ul style="list-style-type: none"> ■ LINHA DE TERRENO (PERFIL) ■ LINHA DE PROJETO (PERFIL) ■ LIMPA-RODAS E EMBOCADURAS ▨ PAVIMENTO EXISTENTE 	LOCAL DO ARQUIVO: GEOMETRICO.DWG	DADOS: EXECUÇÃO DE PAVIMENTO DO TIPO TSD	OBRA: INFRA-ESTRUTURA-PAVIMENTAÇÃO ASFÁLTICA
ESCALA: HOR. 1:1.000 VERT. 1:100	AUTOR DO PROJETO: Mariana Creuza Coelho Bezerra Engenheira Civil CREA - 120603382-7	COORDENADAS: INICIO: 14°48'5,41"S 53°36'45,86"O FINAL: 14°48'6,62"S 53°36'48,05"O	PROPRIETÁRIO/ CNPJ: SANTO ANTONIO DO LESTE - 04.217.362/0001-90
ART: 000000-0	DESENHO: EDUARDO C. SHIMBA JR.		ENDEREÇO: AV. GRAMADO TRECHO 02
			FOLHA Nº PG-06



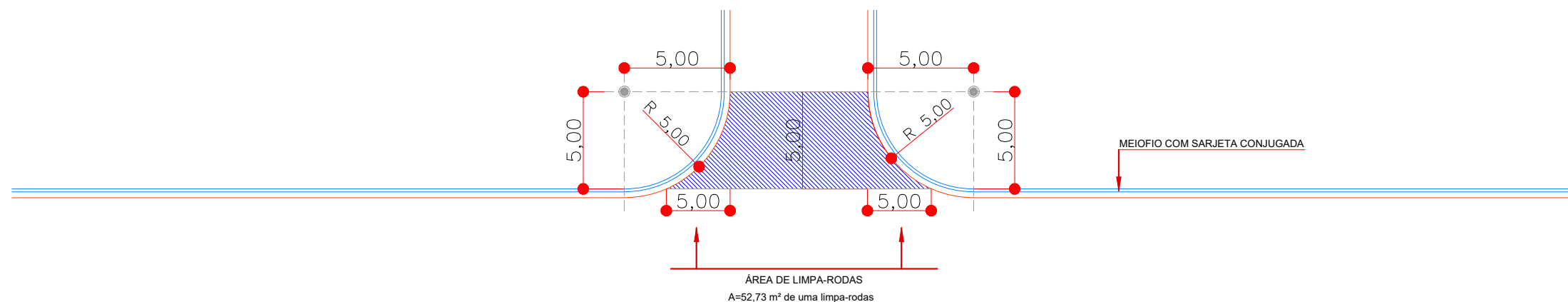
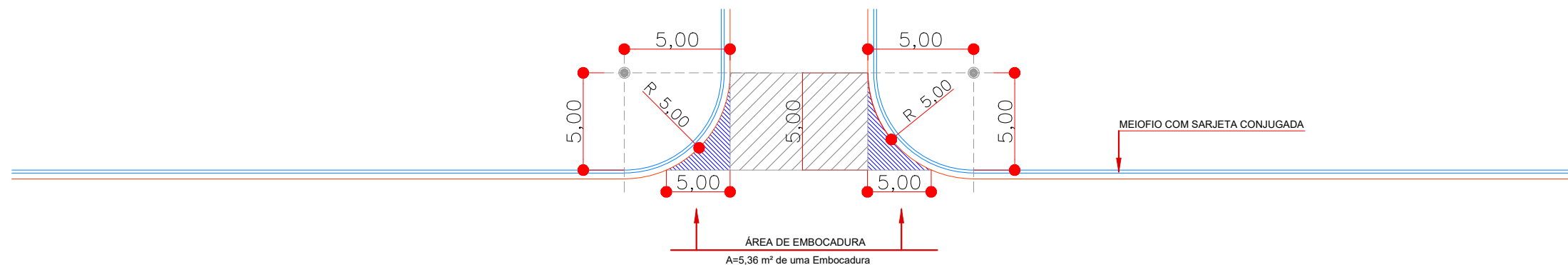
LEGENDA	ASSUNTO: PERFIL LOGITUDINAL			ASSOCIAÇÃO MATO-GROSSENSE DOS MUNICÍPIOS Coordenação de Projetos Adm. Neurilan Fraga
<ul style="list-style-type: none"> ■ LINHA DE TERRENO (PERFIL) ■ LINHA DE PROJETO (PERFIL) ■ LIMPA-RODAS E EMBOCADURAS PAVIMENTO EXISTENTE 	LOCAL DO ARQUIVO: GEOMETRICO.DWG	DADOS: EXECUÇÃO DE PAVIMENTO DO TIPO TSD	OBRA: INFRA-ESTRUTURA-PAVIMENTAÇÃO ASFÁLTICA	PROPRIETÁRIO/ CNPJ: SANTO ANTONIO DO LESTE - 04.217.362/0001-90
ESCALA: HOR. 1:1.000 VERT. 1:100	AUTOR DO PROJETO: Mariana Creuza Coelho Bezerra Engenheira Civil CREA - 120603382-7	DESENHO: EDUARDO C. SHIMBA JR.	ENDEREÇO: AV. GRAMADO TRECHO 03	FOLHA Nº PG-07




LEGENDA	ASSUNTO: PERFIL LOGITUDINAL		ASSOCIAÇÃO MATO-GROSSENSE DOS MUNICÍPIOS Coordenação de Projetos Adm. Neurilan Fraga	
<ul style="list-style-type: none"> ■ LINHA DE TERRENO (PERFIL) ■ LINHA DE PROJETO (PERFIL) ■ LIMPA-RODAS E EMBOCADURAS ▨ PAVIMENTO EXISTENTE 	LOCAL DO ARQUIVO: GEOMETRICO.DWG	DADOS: EXECUÇÃO DE PAVIMENTO DO TIPO TSD	COORDENADAS: INICIO: 14°48'4,10"S 53°36'50,22"O FINAL: 14°48'5,47"S 53°36'52,65"O	OBRA: INFRA-ESTRUTURA-PAVIMENTAÇÃO ASFÁLTICA
ESCALA: HOR. 1:1.000 VERT. 1:100	AUTOR DO PROJETO: Mariana Creuza Coelho Bezerra Engenheira Civil CREA - 120603382-7	EXTENSÃO: 86,00 m LARGURA DA VIA: 8,40 m ÁREA A PAVIMENTAR: 722,40 m²	DESENHO: EDUARDO C. SHIMBA JR.	PROPRIETÁRIO/ CNPJ: SANTO ANTONIO DO LESTE - 04.217.362/0001-90
ART: 000000-0				ENDEREÇO: AV. MATRINCHÃ
				FOLHA Nº PG-08



LEGENDA		ASSUNTO: PERFIL LOGITUDINAL		 ASSOCIAÇÃO MATO-GROSSENSE DOS MUNICÍPIOS Coordenação de Projetos Adm. Neurilan Fraga	
LINHA DE TERRENO (PERFIL) LINHA DE PROJETO (PERFIL) LIMPA-RODAS E EMBOCADURAS PAVIMENTO EXISTENTE	LOCAL DO ARQUIVO: GEOMETRICO.DWG AUTOR DO PROJETO: Mariana Creuza Coelho Bezerra Engenheira Civil CREA - 120603382-7	DADOS: EXECUÇÃO DE PAVIMENTO DO TIPO TSD EXTENSÃO: 87,80 m LARGURA DA VIA: 8,40 m ÁREA A PAVIMENTAR: 737,52 m² DESENHO: EDUARDO C. SHIMBA JR.	COORDENADAS: INICIO: 14°47'59,87"S 53°36'48,92"O FINAL: 14°48'1,18"S 53°36'51,37"O		
ESCALA: HOR. 1:1.000 VERT. 1:100	ART: 000000-0				

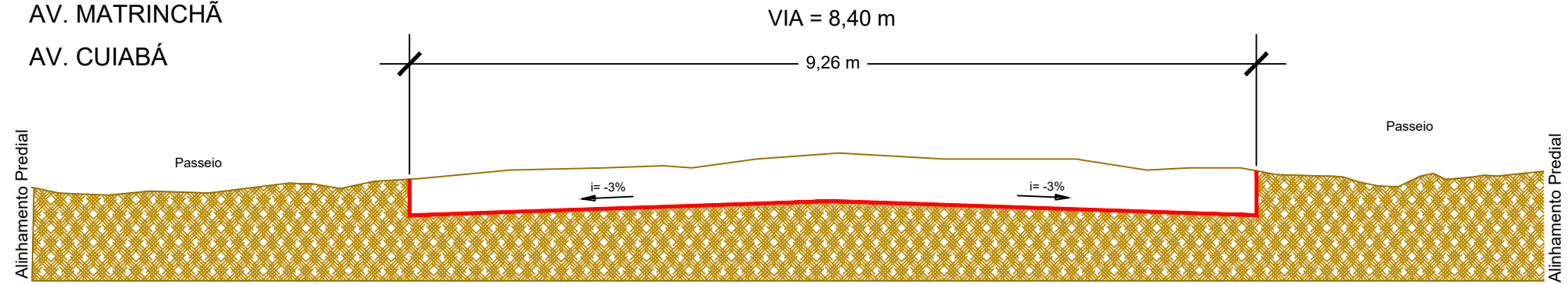


LEGENDA		ASSUNTO: DETALHE DE LIMPA-RODAS E EMBOCADURAS			ASSOCIAÇÃO MATO-GROSSENSE DOS MUNICÍPIOS Coordenação de Projetos Adm. Neurilan Fraga	
LOCAL DO ARQUIVO: GEOMETRICO.DWG		AUTOR DO PROJETO: Mariana Creuza Coelho Bezerra Engenheira Civil CREA - 120603382-7			OBRA:	INFRA-ESTRUTURA-PAVIMENTAÇÃO ASFÁLTICA
DATA DE ENTREGA: 16/01/2017				PROPRIETÁRIO/ CNPJ:	SANTO ANTONIO DO LESTE - 04.217.362/0001-90	
ESCALA: SEM ESCALA	ART: 000000-0	REVISÃO: 1º - 16/01/2017	DESENHO: EDUARDO C. SHIMBA JR.	ENDEREÇO:	SANTO ANTONIO DO LESTE - RUAS DIVERSAS	FOLHA Nº PG-10

PROJETO DE TERRAPLENAGEM

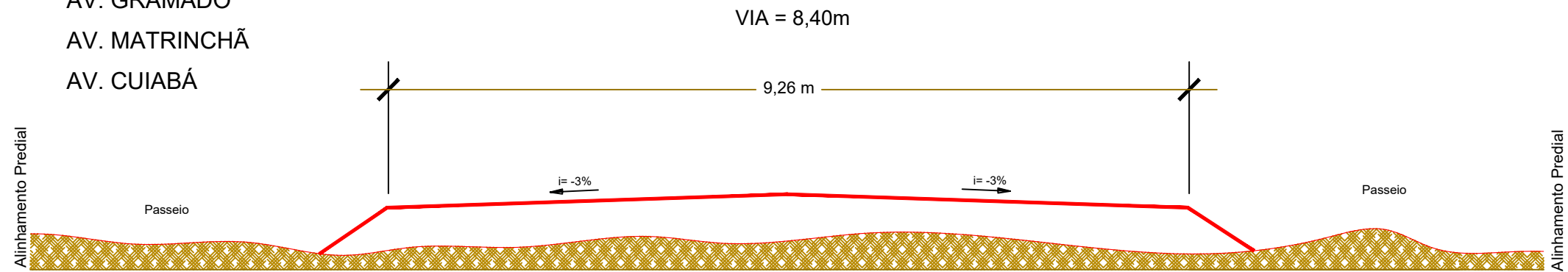
RUA PASSO FUNDO
 AV. GRAMADO
 AV. MATRINCHÃ
 AV. CUIABÁ

SEÇÃO TIPO EM CORTE



RUA PASSO FUNDO
 AV. GRAMADO
 AV. MATRINCHÃ
 AV. CUIABÁ

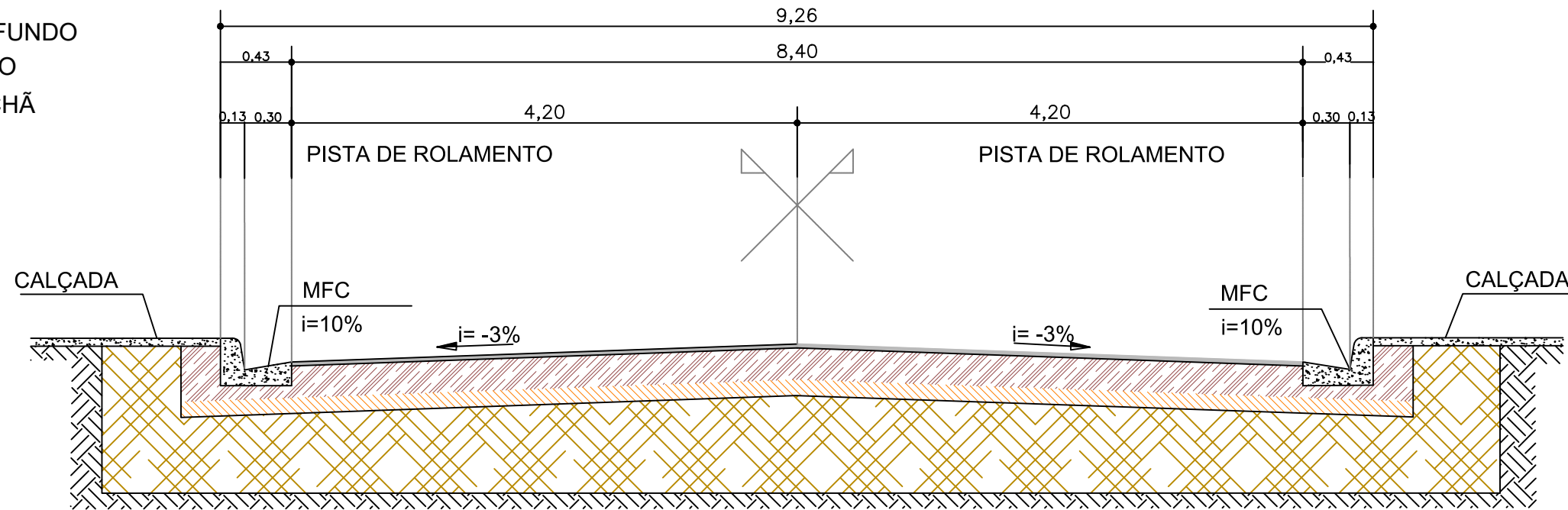
SEÇÃO TIPO EM ATERRO



LEGENDA		ASSUNTO: SEÇÃO TIPO DE TERRAPLENAGEM		 ASSOCIAÇÃO MATO-GROSSENSE DOS MUNICÍPIOS Coordenação de Projetos Adm. Neurilan Fraga	
	SUB-LEITO	LOCAL DO ARQUIVO: TERRAPLENAGEM.DWG	AUTOR DO PROJETO: Mariana Creuza Coelho Bezerra Engenheira Civil CREA - 120603382-7		OBRA: INFRA-ESTRUTURA-PAVIMENTAÇÃO ASFÁLTICA
	ESCALA: SEM ESCALA	ART: 000000-0	DATA DE ENTREGA: 16/01/2017	DESENHO: EDUARDO C. SHIMBA JR.	PROPRIETÁRIO/ CNPJ: SANTO ANTONIO DO LESTE - 04.217.362/0001-90
		REVISÃO: 1º - 16/01/2017		ENDEREÇO: SANTO ANTONIO DO LESTE - RUAS DIVERSAS	FOLHA Nº TER-01

PROJETO DE PAVIMENTAÇÃO

RUA PASSO FUNDO
 AV. GRAMADO
 AV. MATRINCHÃ
 AV. CUIABÁ

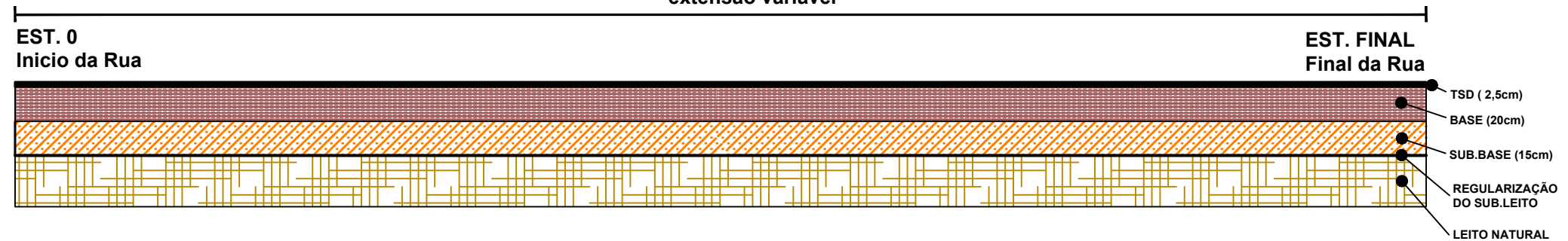



LEGENDA		ASSUNTO: SEÇÃO TIPO DE PAVIMENTO		 ASSOCIAÇÃO MATO-GROSSENSE DOS MUNICÍPIOS Coordenação de Projetos Adm. Neurilan Fraga	
1- REVESTIMENTO EM TSD (TRATAMENTO SUPERFICIAL DUPL.O) ESPESURA: 2,5 cm 2- BASE DE SOLO ESTABILIZADA GRANULOMETRICAMENTE SEM MISTURA (CBR > 60% E EXP < 0,5%) 3- SUB-BASE DE SOLO ESTABILIZADA GRANULOMETRICAMENTE SEM MISTURA (CBR > 20% E EXP < 1,0%) 4- REGULARIZAÇÃO DO SUB-LEITO 5- SUB-LEITO		LOCAL DO ARQUIVO: PAVIMENTAÇÃO.DWG	AUTOR DO PROJETO: Mariana Creuza Coelho Bezerra Engenheira Civil CREA - 120603382-7	OBRA: INFRA-ESTRUTURA-PAVIMENTAÇÃO ASFÁLTICA	PROPRIETÁRIO/ CNPJ: SANTO ANTONIO DO LESTE - 04.217.362/0001-90
ESCALA: SEM ESCALA	ART: 000000-0	DATA DE ENTREGA: 16/01/2017	DESENHO: EDUARDO C. SHIMBA JR.	ENDEREÇO: SANTO ANTONIO DO LESTE - RUAS DIVERSAS	FOLHA Nº PV-01

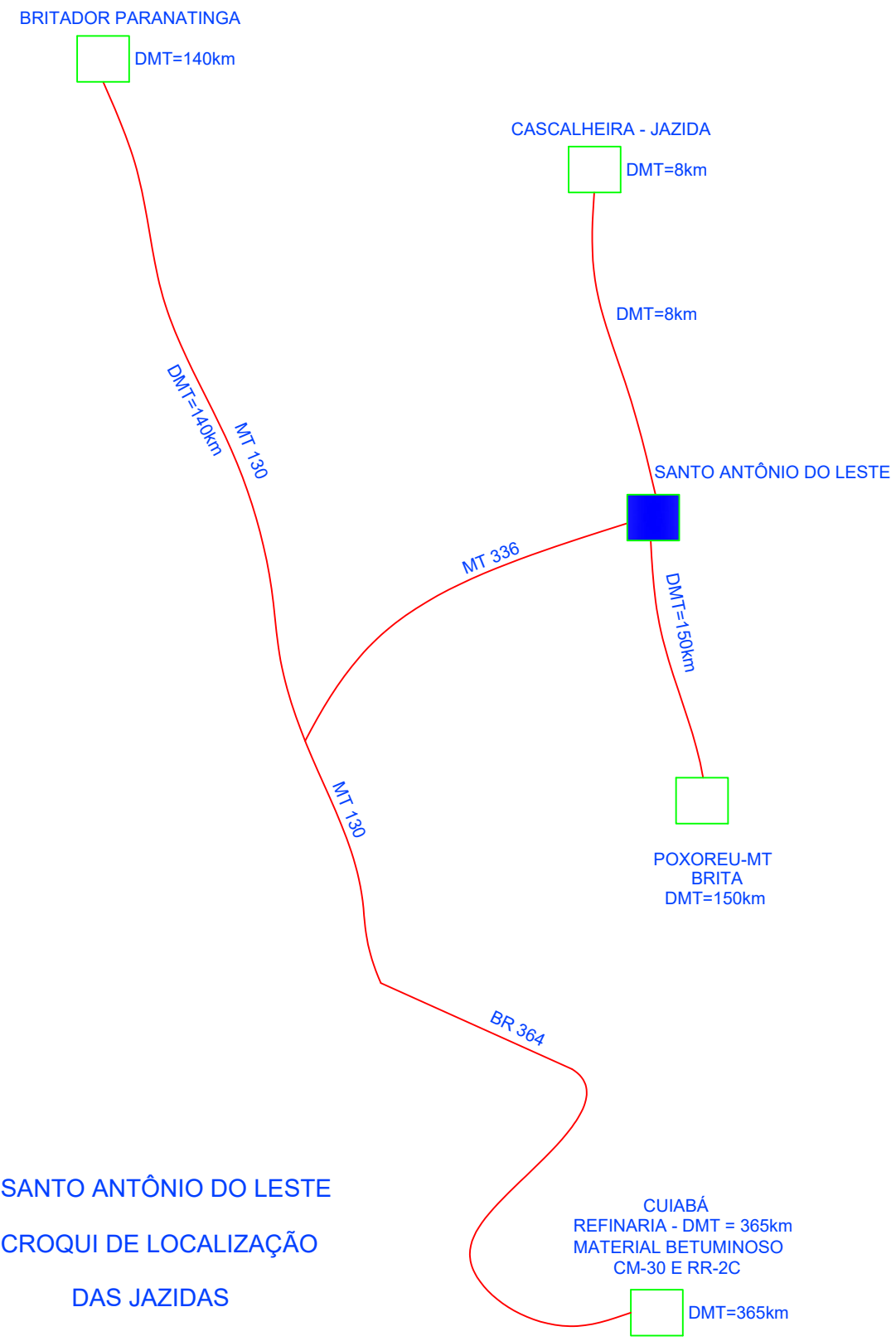
TRECHO DA RUA A SER PAVIMENTADO

RUA PASSO FUNDO
 AV. GRAMADO
 AV. MATRINCHÃ
 AV. CUIABÁ

extensão variável



LEGENDA	ASSUNTO: DIAGRAMA LINEAR DO PAVIMENTO		 ASSOCIAÇÃO MATO-GROSSENSE DOS MUNICÍPIOS Coordenação de Projetos Adm. Neurilan Fraga	OBRA:	INFRA-ESTRUTURA-PAVIMENTAÇÃO ASFÁLTICA
	LOCAL DO ARQUIVO: PAVIMENTAÇÃO.DWG	AUTOR DO PROJETO: Mariana Creuza Coelho Bezerra Engenheira Civil CREA - 120603382-7		PROPRIETÁRIO/ CNPJ:	SANTO ANTONIO DO LESTE - 04.217.362/0001-90
ESCALA: SEM ESCALA	ART: 000000-0	REVISÃO: 1º - 16/01/2017	DESENHO: EDUARDO C. SHIMBA JR.	ENDEREÇO:	SANTO ANTONIO DO LESTE - RUAS DIVERSAS
					FOLHA Nº PV-02



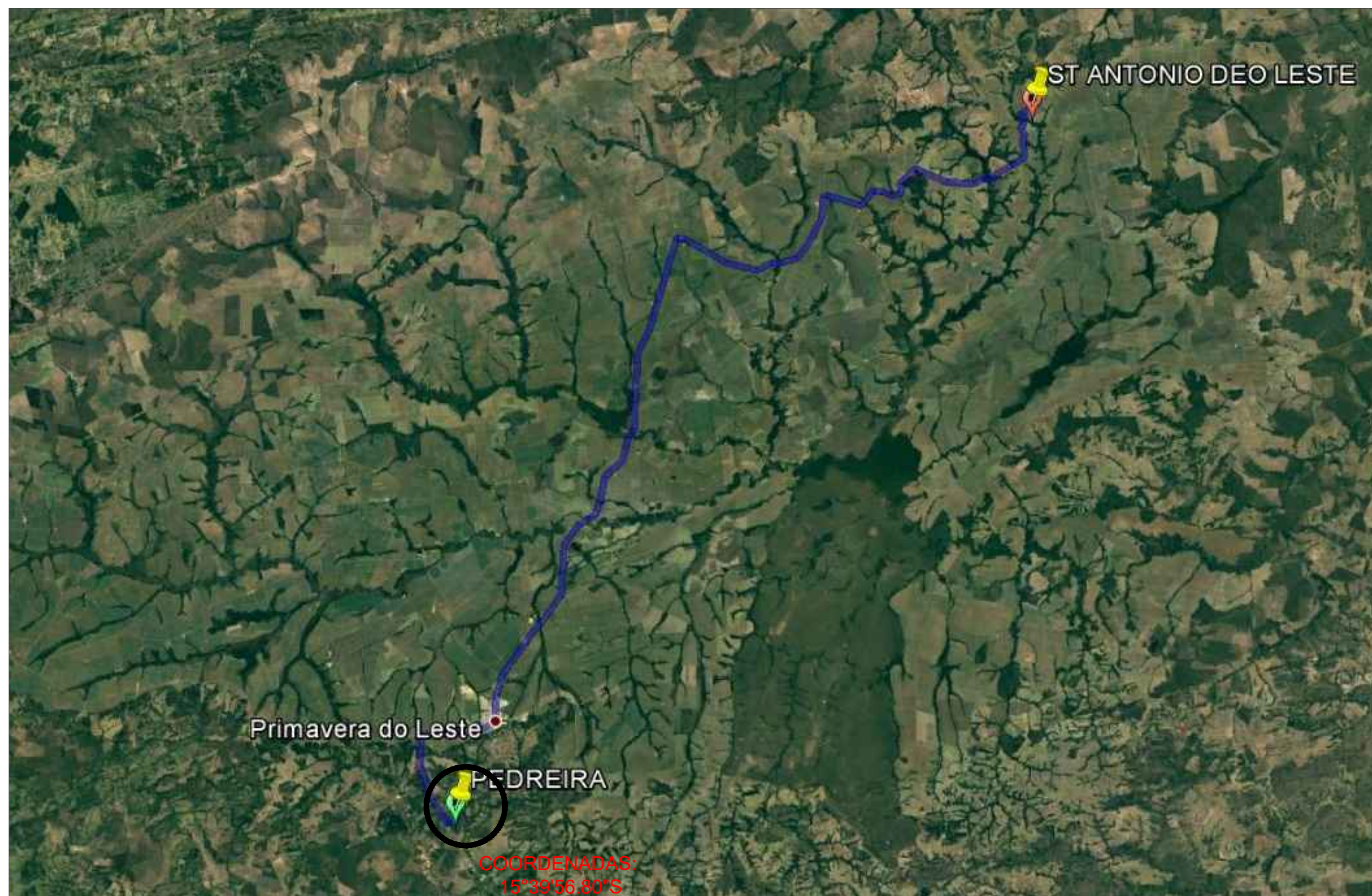
SANTO ANTÔNIO DO LESTE
CROQUI DE LOCALIZAÇÃO
DAS JAZIDAS

LEGENDA		ASSUNTO: MAPA DE LOCALIZAÇÃO DE JAZIDA, PEDREIRA E MATERIAL BETUMINOSO		 ASSOCIAÇÃO MATO-GROSSENSE DOS MUNICÍPIOS Coordenação de Projetos Adm. Neurilan Fraga		
		LOCAL DO ARQUIVO: PAVIMENTAÇÃO.DWG DATA DE ENTREGA: 16/01/2017	AUTOR DO PROJETO: Mariana Creuza Coelho Bezerra Engenheira Civil CREA - 120603382-7			OBRA: INFRA-ESTRUTURA-PAVIMENTAÇÃO ASFÁLTICA PROPRIETÁRIO/ CNPJ: SANTO ANTONIO DO LESTE - 04.217.362/0001-90
ESCALA: SEM ESCALA	ART: 000000-0	REVISÃO: 1º - 16/01/2017	DESENHO: EDUARDO C. SHIMBA JR.	 INSTITUTO ARAGUAENSE DE DESENVOLVIMENTO	ENDEREÇO: SANTO ANTONIO DO LESTE - RUAS DIVERSAS	FOLHA Nº PV-03

TRECHO DA RUA A SER PAVIMENTADO




LEGENDA		ASSUNTO: LOCALIZAÇÃO DAS OCORRÊNCIAS DAS FONTES DE MATERIAIS		 ASSOCIAÇÃO MATO-GROSSENSE DOS MUNICÍPIOS Coordenação de Projetos Adm. Neurilan Fraga		
▲ JAZIDA ○ A-1 AREAL CM-30 RR-2C MATERIAL BETUMINOSO □ P-1 PEDREIRA		LOCAL DO ARQUIVO: PAVIMENTAÇÃO.DWG	AUTOR DO PROJETO: Mariana Creuza Coelho Bezerra Engenheira Civil CREA - 120603382-7			OBRA: INFRA-ESTRUTURA-PAVIMENTAÇÃO ASFÁLTICA
		DATA DE ENTREGA: 16/01/2017				PROPRIETÁRIO/ CNPJ: SANTO ANTONIO DO LESTE - 04.217.362/0001-90
ESCALA: SEM ESCALA	ART: 000000-0	REVISÃO: 1º - 16/01/2017	DESENHO: EDUARDO C. SHIMBA JR.		ENDEREÇO: SANTO ANTONIO DO LESTE - RUAS DIVERSAS	
					FOLHA Nº PV-04	



COORDENADAS:
15°39'56.80\"/>

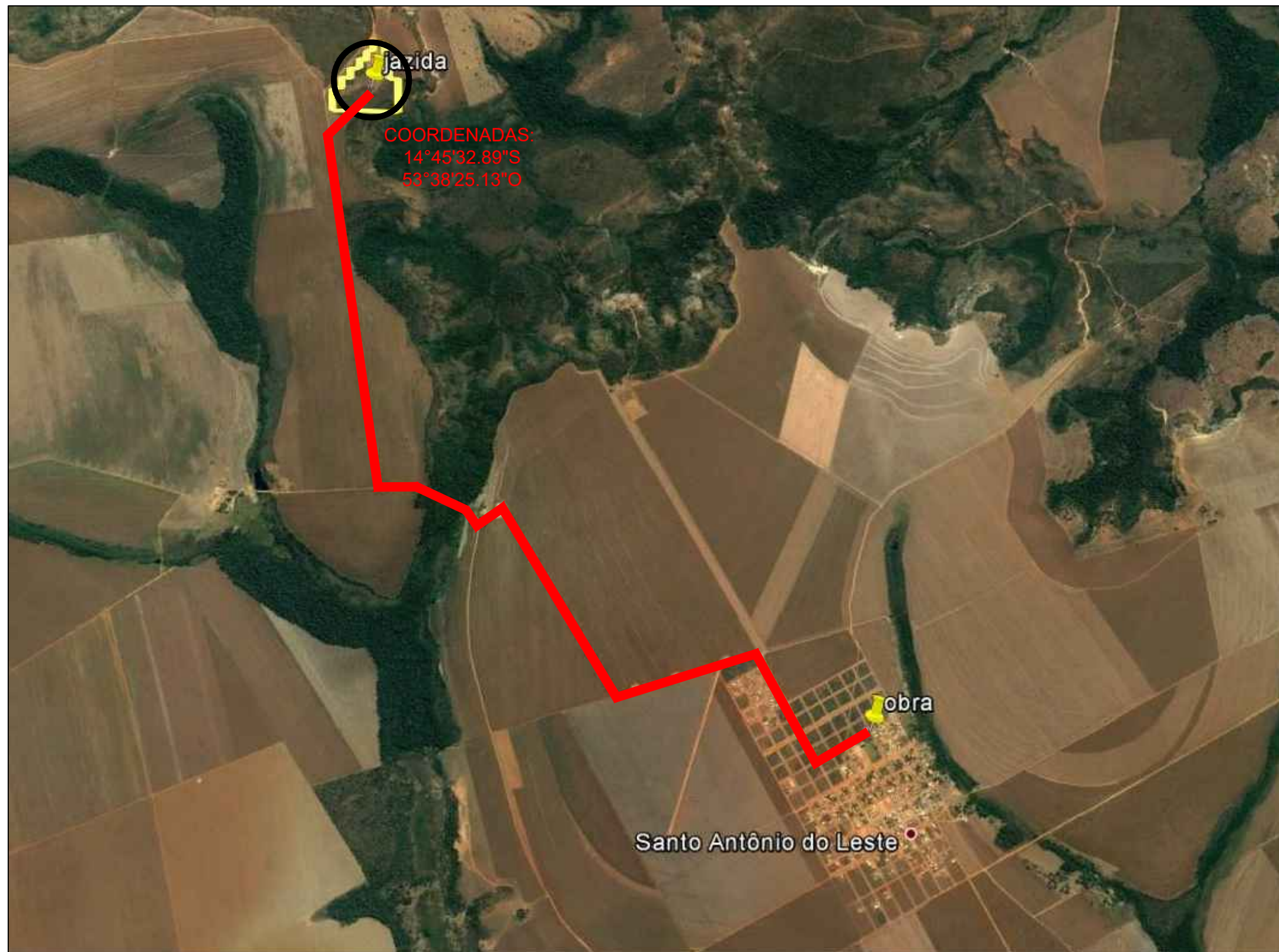
POXOREU - ST ANTONIO DO LESTE DMT: 150 Km

LEGENDA		ASSUNTO: MAPA DE LOCALIZAÇÃO DE PEDREIRA				ASSOCIAÇÃO MATO-GROSSENSE DOS MUNICÍPIOS Coordenação de Projetos Adm. Neurilan Fraga	
LOCAL DO ARQUIVO: PAVIMENTAÇÃO.DWG		AUTOR DO PROJETO: Mariana Cruza Coelho Bezerra Engenheira Civil CREA - 120603382-7				OBRA: INFRA-ESTRUTURA-PAVIMENTAÇÃO ASFÁLTICA	
DATA DE ENTREGA: 16/01/2017						PROPRIETÁRIO/ CNPJ: SANTO ANTONIO DO LESTE - 04.217.362/0001-90	
ESCALA: SEM ESCALA	ART: 000000-0	REVISÃO: 1º - 16/01/2017	DESENHO: EDUARDO C. SHIMBA JR.	ENDEREÇO: SANTO ANTONIO DO LESTE - RUAS DIVERSAS		FOLHA Nº PV-05	



BOTA-FORA DMT: 1,00 Km

LEGENDA		ASSUNTO: MAPA DE LOCALIZAÇÃO DE BOTA FORA			ASSOCIAÇÃO MATO-GROSSENSE DOS MUNICÍPIOS Coordenação de Projetos Adm. Neurilan Fraga	
		LOCAL DO ARQUIVO: PAVIMENTAÇÃO.DWG	AUTOR DO PROJETO: Mariana Creuza Coelho Bezerra Engenheira Civil CREA - 120603382-7		OBRA:	INFRA-ESTRUTURA-PAVIMENTAÇÃO ASFÁLTICA
		DATA DE ENTREGA: 16/01/2017			PROPRIETÁRIO/ CNPJ:	SANTO ANTONIO DO LESTE - 04.217.362/0001-90
ESCALA: SEM ESCALA	ART: 000000-0	REVISÃO: 1º - 16/01/2017	DESENHO: EDUARDO C. SHIMBA JR.		ENDEREÇO:	SANTO ANTONIO DO LESTE - RUAS DIVERSAS



JAZIDA DMT: 8,00 Km

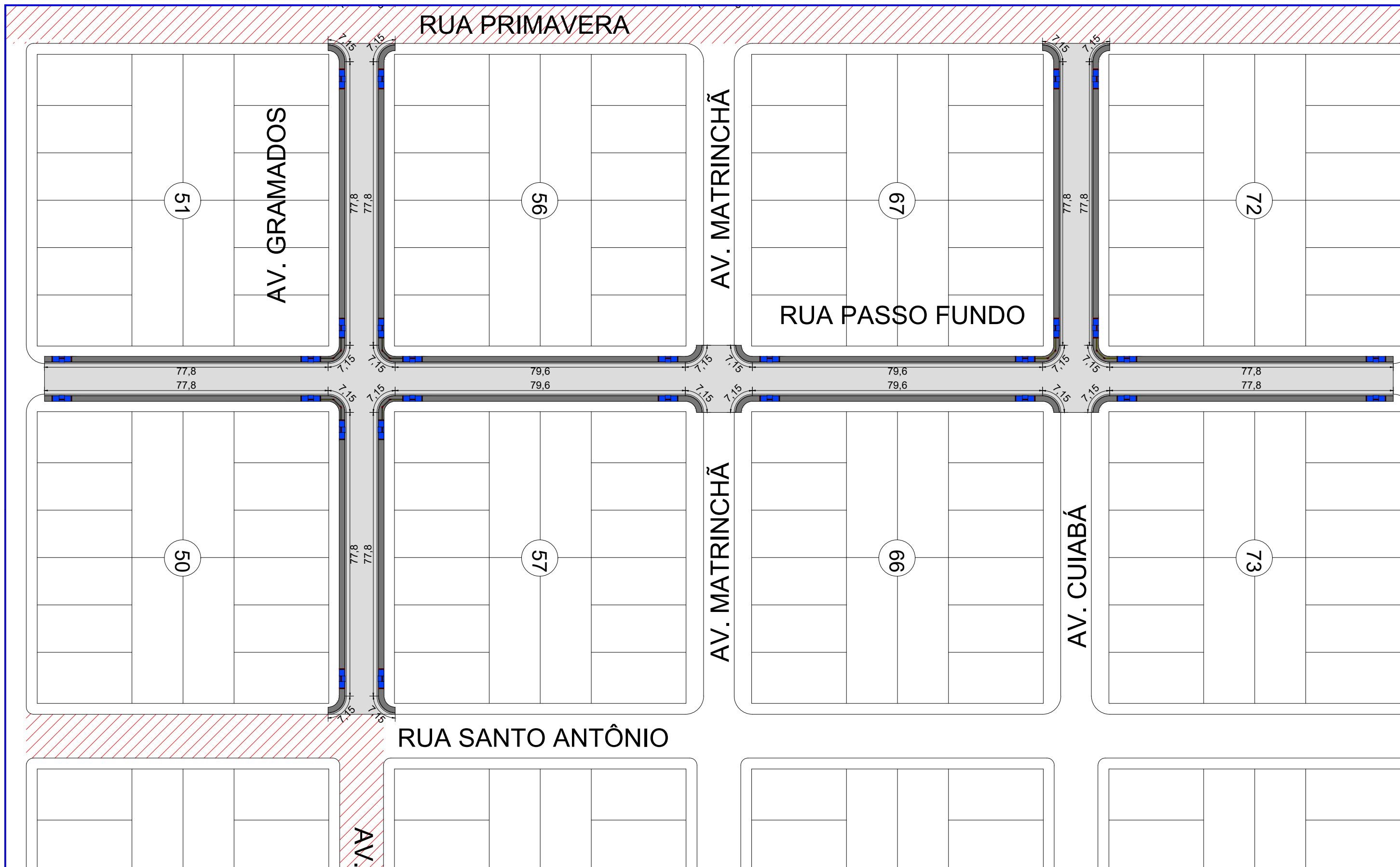
LEGENDA		ASSUNTO: MAPA DE LOCALIZAÇÃO DE JAZIDA		 ASSOCIAÇÃO MATO-GROSSENSE DOS MUNICÍPIOS Coordenação de Projetos Adm. Neurilan Fraga	
		LOCAL DO ARQUIVO: PAVIMENTAÇÃO.DWG	AUTOR DO PROJETO: Mariana Creuza Coelho Bezerra Engenheira Civil CREA - 120603382-7		OBRA: INFRA-ESTRUTURA-PAVIMENTAÇÃO ASFÁLTICA
		DATA DE ENTREGA: 16/01/2017		PROPRIETÁRIO/ CNPJ: SANTO ANTONIO DO LESTE - 04.217.362/0001-90	
ESCALA: SEM ESCALA	ART: 000000-0	REVISÃO: 1º - 16/01/2017	DESENHO: EDUARDO C. SHIMBA JR.	ENDEREÇO: SANTO ANTONIO DO LESTE - RUAS DIVERSAS	FOLHA Nº PV-07



CUIABÁ - ST ANTONIO DO LESTE DMT: 365,00 Km

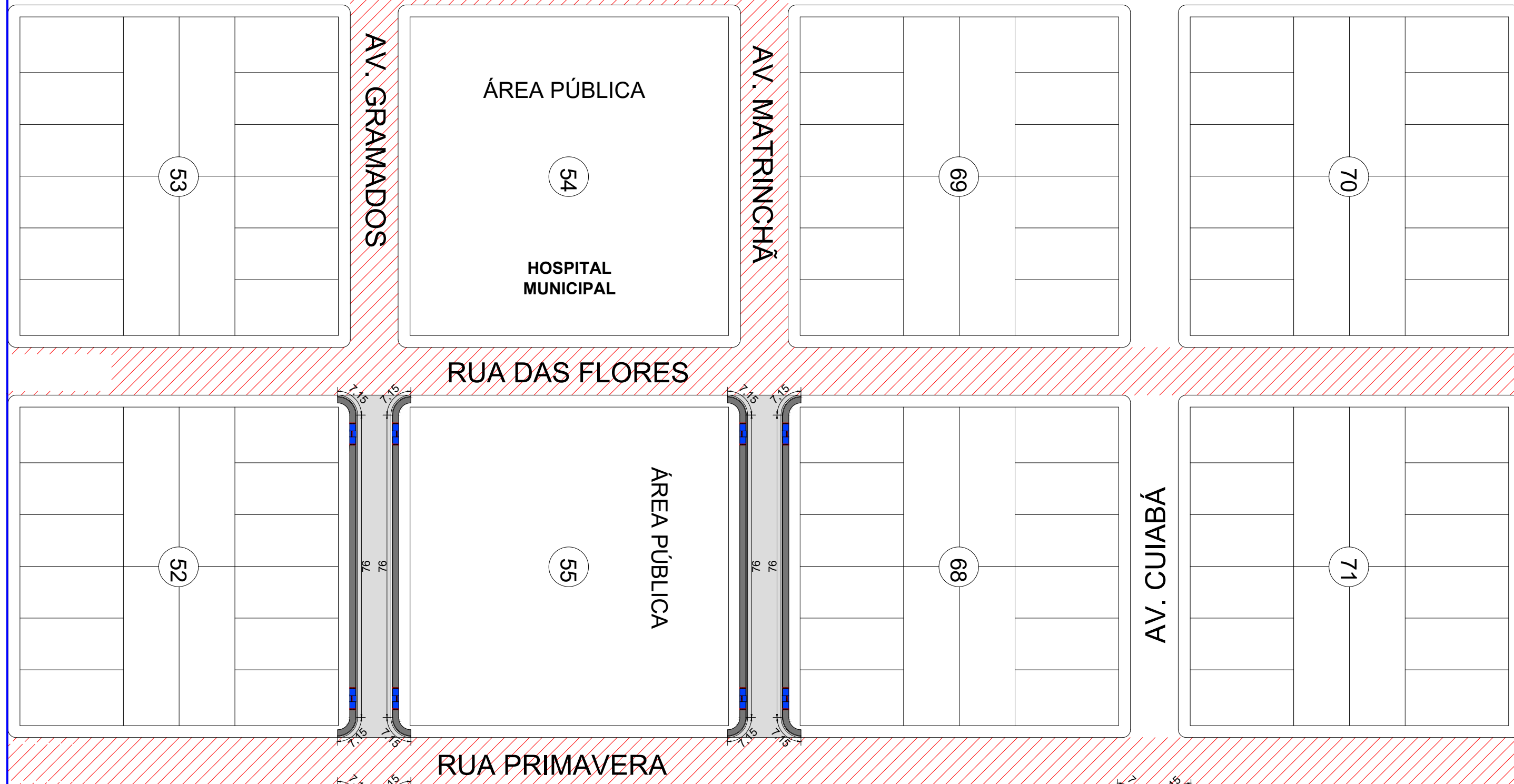
LEGENDA		ASSUNTO: MAPA DE LOCALIZAÇÃO DE MATERIAL BETUMINOSO		 ASSOCIAÇÃO MATO-GROSSENSE DOS MUNICÍPIOS Coordenação de Projetos Adm. Neurilan Fraga	OBRA: INFRA-ESTRUTURA-PAVIMENTAÇÃO ASFÁLTICA	
LOCAL DO ARQUIVO: PAVIMENTAÇÃO.DWG		AUTOR DO PROJETO: Mariana Creuza Coelho Bezerra Engenheira Civil CREA - 120603382-7			PROPRIETÁRIO/ CNPJ: SANTO ANTONIO DO LESTE - 04.217.362/0001-90	
DATA DE ENTREGA: 16/01/2017		DESENHO: EDUARDO C. SHIMBA JR.		ENDEREÇO: SANTO ANTONIO DO LESTE - RUAS DIVERSAS		FOLHA Nº PV-08
ESCALA: SEM ESCALA	ART: 000000-0	REVISÃO: 1º - 16/01/2017				

PROJETO DE MEIO FIO E SARJETA



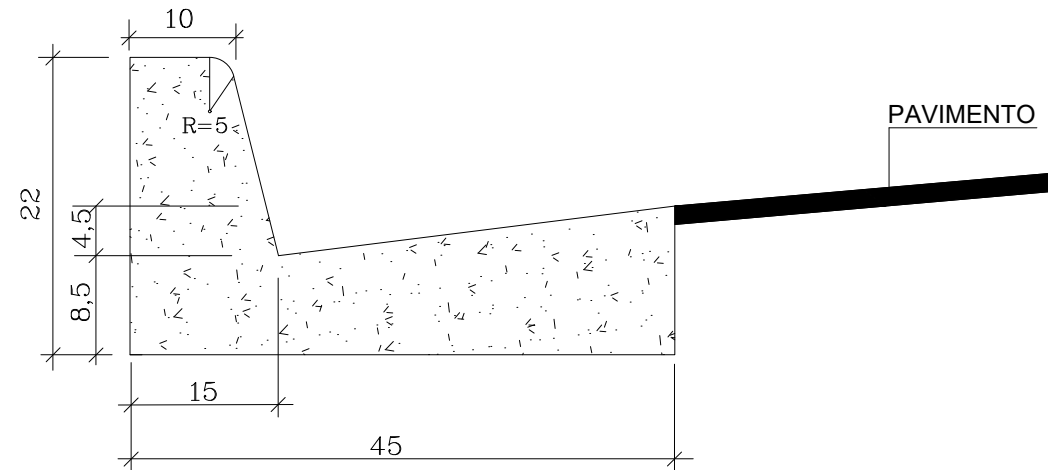
LEGENDA		ASSUNTO: MAPA DE LOCALIZAÇÃO		 ASSOCIAÇÃO MATO-GROSSENSE DOS MUNICÍPIOS Coordenação de Projetos Adm. Neurilan Fraga	
■ Ruas a Executar Passeio Público *As coordenadas encontram-se em planilha anexa.		LOCAL DO ARQUIVO: GEOMETRICO.DWG			
▨ Pavimento Existente		DATA DE ENTREGA: 16/01/2017		OBRA: INFRA-ESTRUTURA-PAVIMENTAÇÃO ASFÁLTICA	
ESCALA: SEM ESCALA		ART: 000000-0		PROPRIETÁRIO/ CNPJ: SANTO ANTONIO DO LESTE - 04.217.362/0001-90	
REVISÃO: 1º - 16/01/2017		DESENHO: EDUARDO C. SHIMBA JR.		ENDEREÇO: SANTO ANTONIO DO LESTE - RUAS DIVERSAS	
					FOLHA Nº MS-02

TALEZA



LEGENDA		ASSUNTO: MAPA DE LOCALIZAÇÃO		 ASSOCIAÇÃO MATO-GROSSENSE DOS MUNICÍPIOS Coordenação de Projetos Adm. Neurilan Fraga	
■ Ruas a Executar Passeio Público *As coordenadas encontram-se em planilha anexa. ▨ Pavimento Existente	LOCAL DO ARQUIVO: GEOMETRICO.DWG DATA DE ENTREGA: 16/01/2017	AUTOR DO PROJETO: Mariana Creuza Coelho Bezerra Engenheira Civil CREA - 120603382-7			
ESCALA: SEM ESCALA	ART: 000000-0	REVISÃO: 1º - 16/01/2017	DESENHO: EDUARDO C. SHIMBA JR.	 INSTITUTO ASSISTENCIAL DE DESENVOLVIMENTO	PROPRIETÁRIO/ CNPJ: SANTO ANTONIO DO LESTE - 04.217.362/0001-90
				ENDEREÇO: SANTO ANTONIO DO LESTE - RUAS DIVERSAS	FOLHA Nº MS-03

MEIO-FIO E SARJETA DE CONCRETO



DETALHE DO MEIO FIO E SARJETA

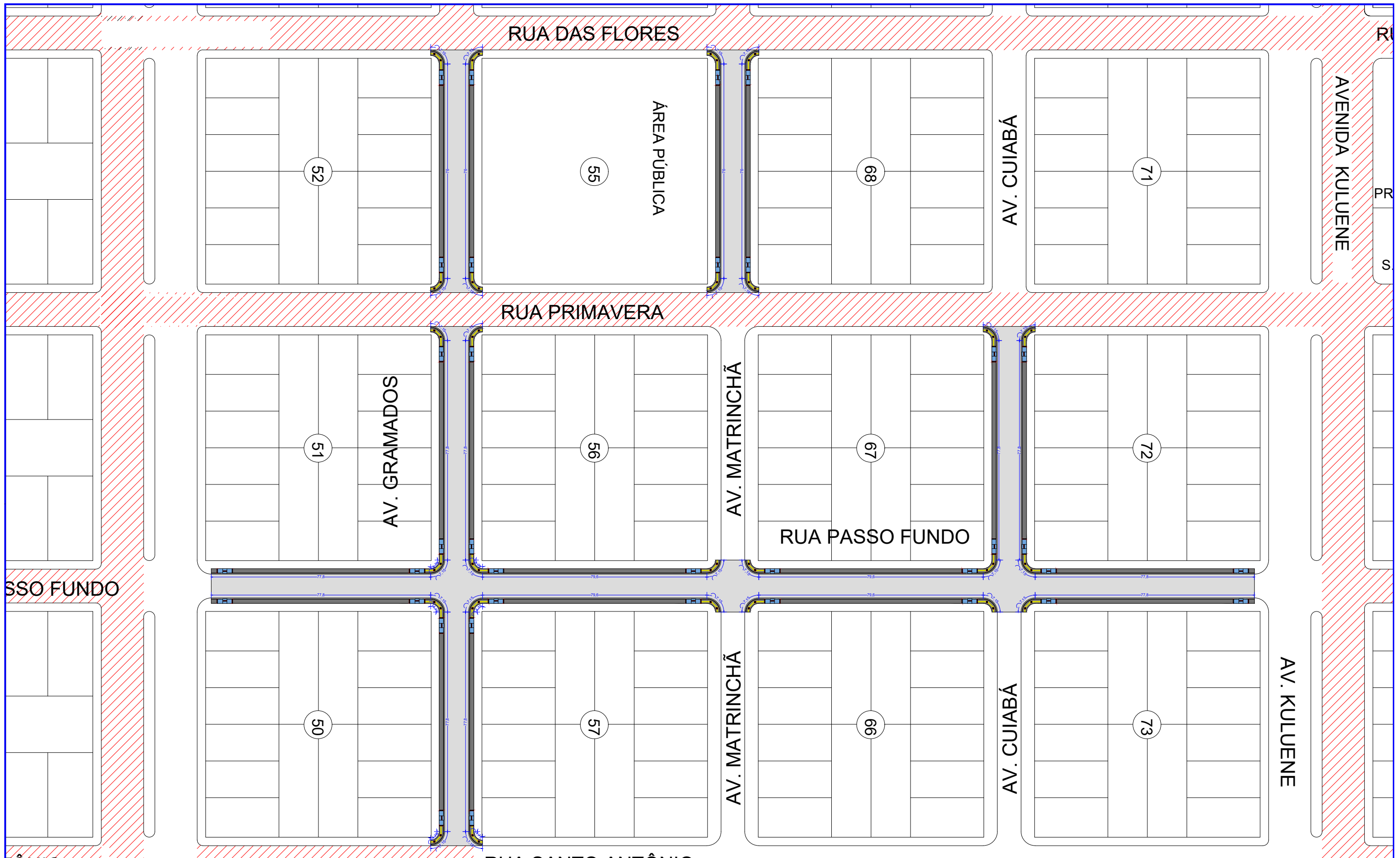
CONSUMO MÉDIO	
AREIA MÉDIA	0.015m³/m
CONCRETO USINADO	0.063m³/m
ARGAMASSA	0.003m³/m

NOTAS:

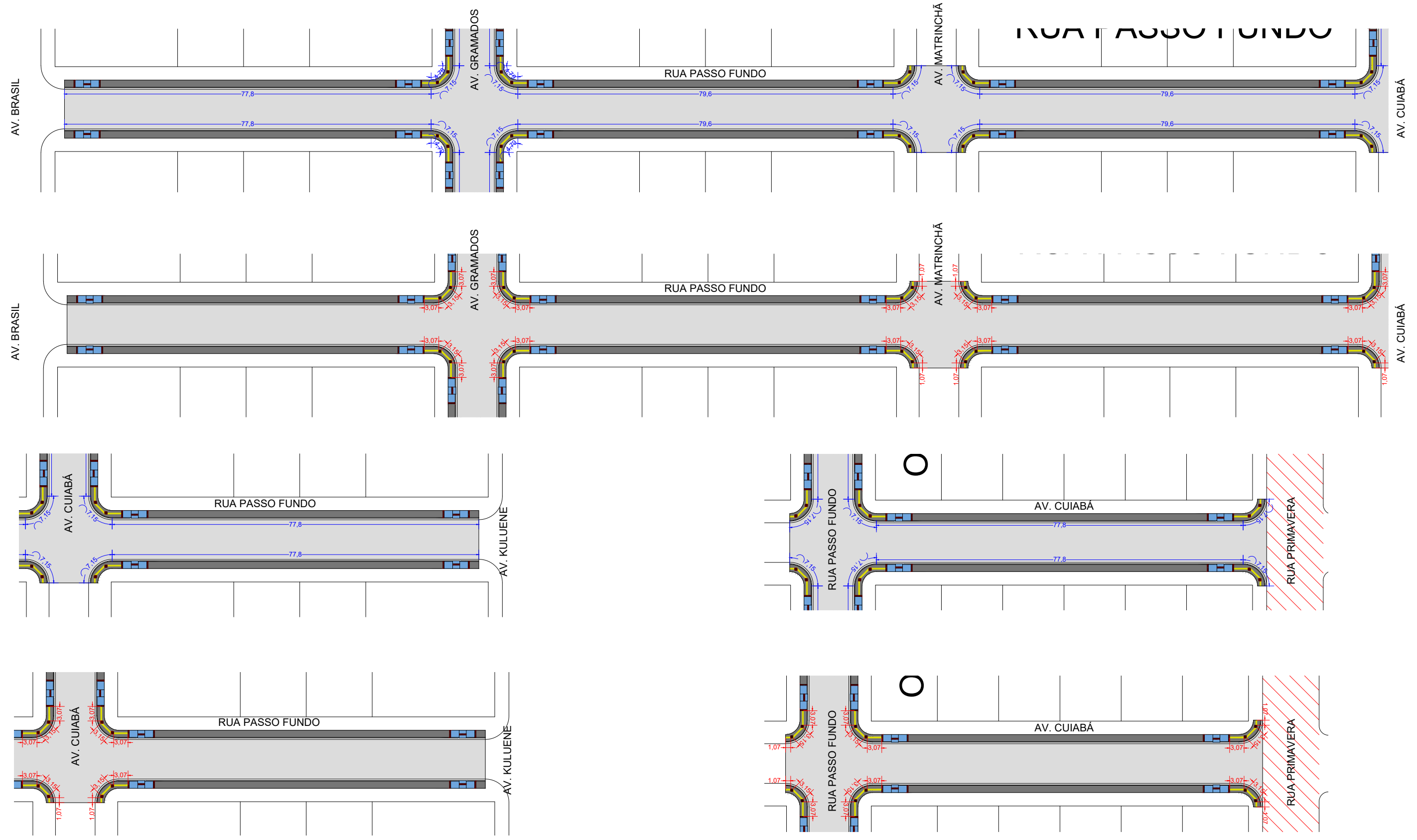
- 1 - Dimensões em cm;
- 2 - Em geral os meios-fios serão pré-moldados podendo ser também moldados "in loco" por extrusão (formas deslizantes);
- 3 - Os meios-fios serão executados em segmentos alternados de 3m, sendo as juntas secas, com pintura asfáltica (CAP);
- 4 - As quantidades de formas indicadas aplicam-se ao caso de meios-fios moldados "in loco" por processos convencionais.

LEGENDA		ASSUNTO: DETALHE DE CALÇADAS E RAMPAS DE ACESSIBILIDADE		 ASSOCIAÇÃO MATO-GROSSENSE DOS MUNICÍPIOS Coordenação de Projetos Adm. Neurilan Fraga	
		LOCAL DO ARQUIVO: GEOMETRICO.DWG	AUTOR DO PROJETO: Mariana Creuza Coelho Bezerra Engenheira Civil CREA - 120603382-7		OBRA: INFRA-ESTRUTURA-PAVIMENTAÇÃO ASFÁLTICA
		DATA DE ENTREGA: 16/01/2017			PROPRIETÁRIO/ CNPJ: SANTO ANTONIO DO LESTE - 04.217.362/0001-90
ESCALA: SEM ESCALA	ART: 000000-0	REVISÃO: 1º - 16/01/2017	DESENHO: EDUARDO C. SHIMBA JR.		ENDEREÇO: SANTO ANTONIO DO LESTE - RUAS DIVERSAS
					FOLHA Nº MS-04

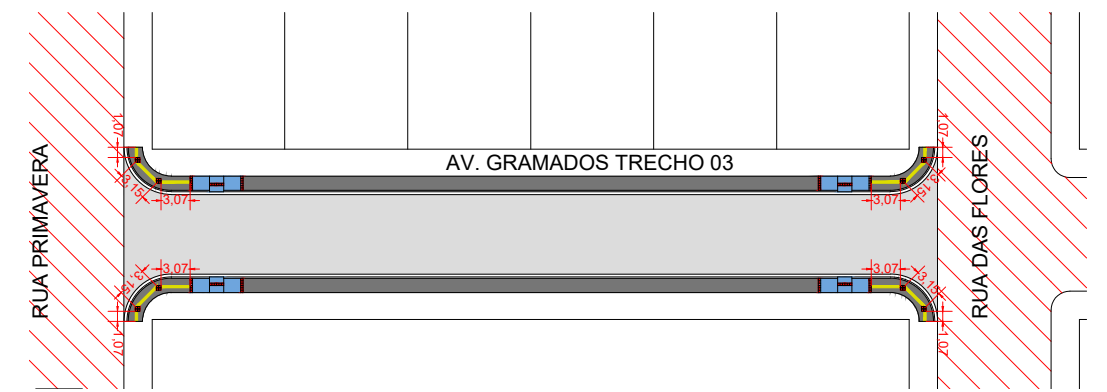
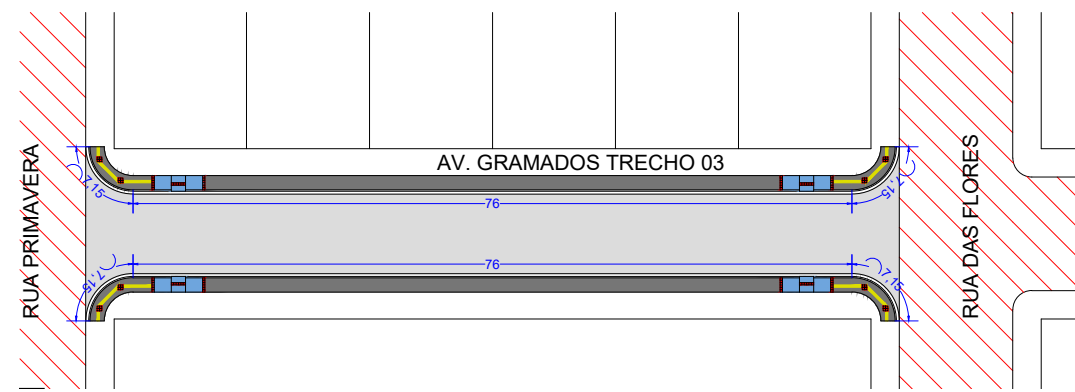
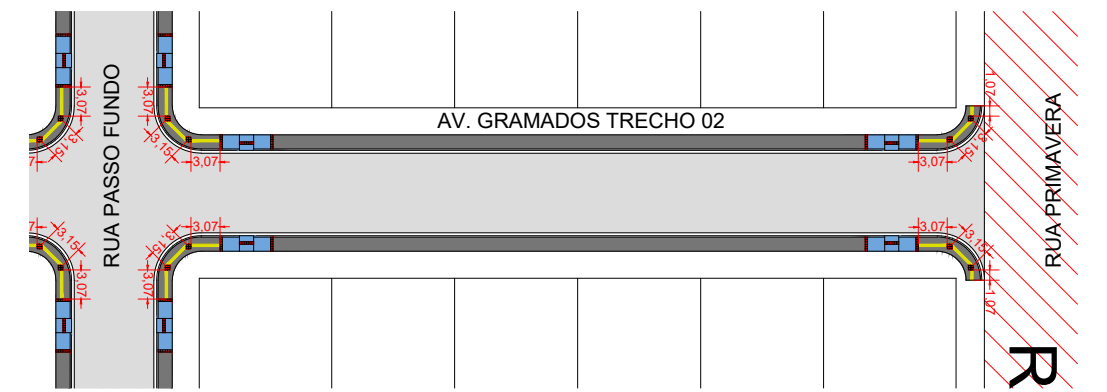
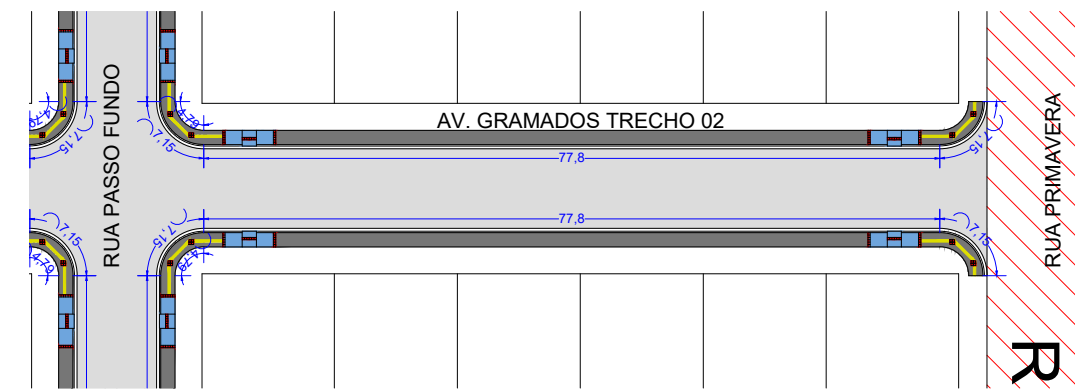
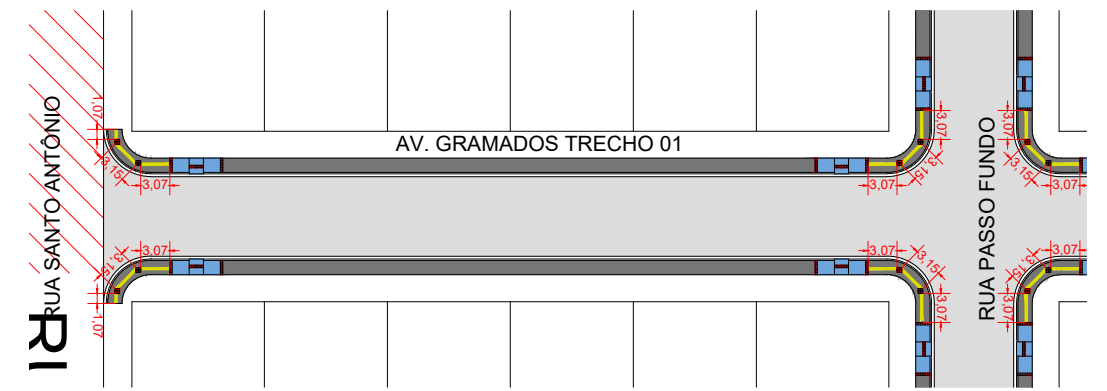
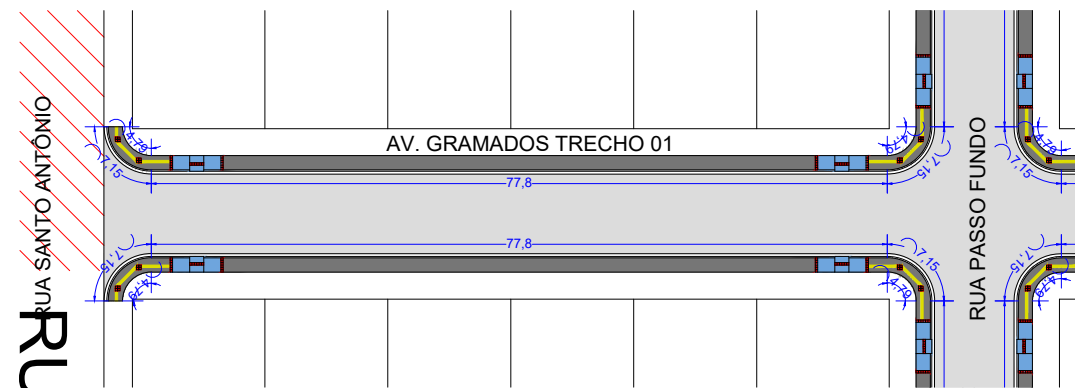
PROJETO DE PASSEIO PÚBLICO



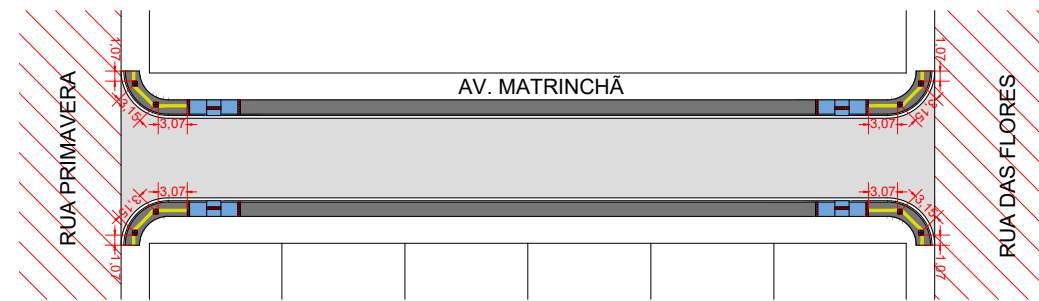
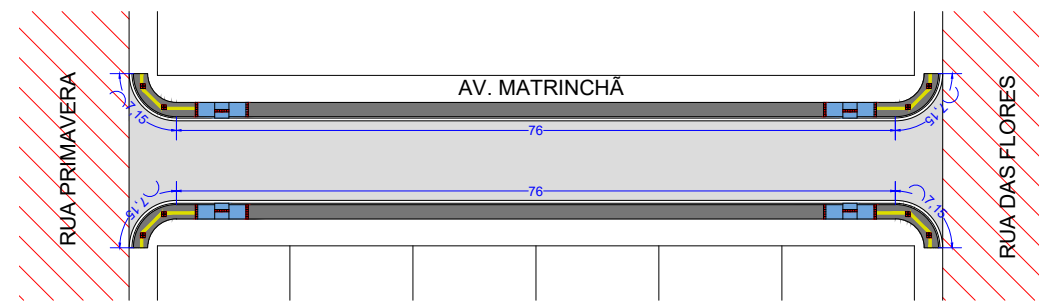
LEGENDA		ASSUNTO: MAPA DE LOCALIZAÇÃO				ASSOCIAÇÃO MATO-GROSSENSE DOS MUNICÍPIOS Coordenação de Projetos Adm. Neurilan Fraga	
Ruas a Executar Passeio Público *As coordenadas encontram-se em planilha anexa.	LOCAL DO ARQUIVO: GEOMETRICO.DWG	AUTOR DO PROJETO: Mariana Creuza Coelho Bezerra Engenheira Civil CREA - 120603382-7				OBRA:	INFRA-ESTRUTURA-PAVIMENTAÇÃO ASFÁLTICA
Pavimento Existente	DATA DE ENTREGA: 16/01/2017			PROPRIETÁRIO/ CNPJ:	SANTO ANTONIO DO LESTE - 04.217.362/0001-90		
ESCALA: SEM ESCALA	ART: 000000-0	REVISÃO: 1º - 11/10/2019	DESENHO: Guilherme Borges Leal Guedes	ENDEREÇO: SANTO ANTONIO DO LESTE - RUAS DIVERSAS	FOLHA Nº 0C-02		



LEGENDA		ASSUNTO: EXTENSÃO CALÇADA E PISO TÁTIL				ASSOCIAÇÃO MATO-GROSSENSE DOS MUNICÍPIOS Coordenação de Projetos Adm. Neurilan Fraga	
Piso Tátil Direcional Piso Tátil de Alerta Cotas de Piso Tátil Cotas de Calçada Rampa Acessível	LOCAL DO ARQUIVO: GEOMETRICO.DWG DATA DE ENTREGA: 16/01/2017	AUTOR DO PROJETO: Mariana Creuza Coelho Bezerra Engenheira Civil CREA - 120603382-7				OBRA: INFRA-ESTRUTURA-PAVIMENTAÇÃO ASFÁLTICA	PROPRIETÁRIO/ CNPJ: SANTO ANTONIO DO LESTE - 04.217.362/0001-90
ESCALA: SEM ESCALA	ART: 000000-0	REVISÃO: 1º - 11/10/2019	DESENHO: Guilherme Borges Leal Guedes	ENDEREÇO: RUA PASSO FUNDO, AV. CUIABÁ	FOLHA Nº 0C-03		

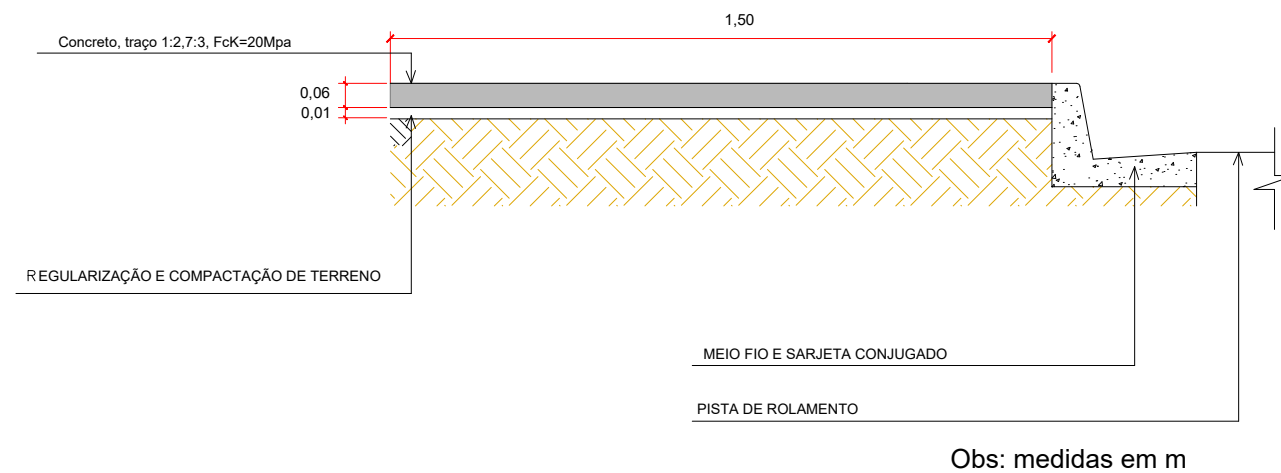


LEGENDA		ASSUNTO: EXTENSÃO CALÇADA E PISO TÁTIL			ASSOCIAÇÃO MATO-GROSSENSE DOS MUNICÍPIOS Coordenação de Projetos Adm. Neurilan Fraga	
Piso Tátil Direcional Piso Tátil de Alerta Cotas de Piso Tátil Cotas de Calçada Rampa Acessível	LOCAL DO ARQUIVO: GEOMETRICO.DWG DATA DE ENTREGA: 16/01/2017	AUTOR DO PROJETO: Mariana Creuza Coelho Bezerra Engenheira Civil CREA - 120603382-7			OBRA: INFRA-ESTRUTURA-PAVIMENTAÇÃO ASFÁLTICA	PROPRIETÁRIO/ CNPJ: SANTO ANTONIO DO LESTE - 04.217.362/0001-90
ESCALA: SEM ESCALA	ART: 000000-0	REVISÃO: 1º - 11/10/2019	DESENHO: Guilherme Borges Leal Guedes		ENDEREÇO: AV. GRAMADOS TRECHO 01, 02 E 03.	FOLHA Nº 0C-04



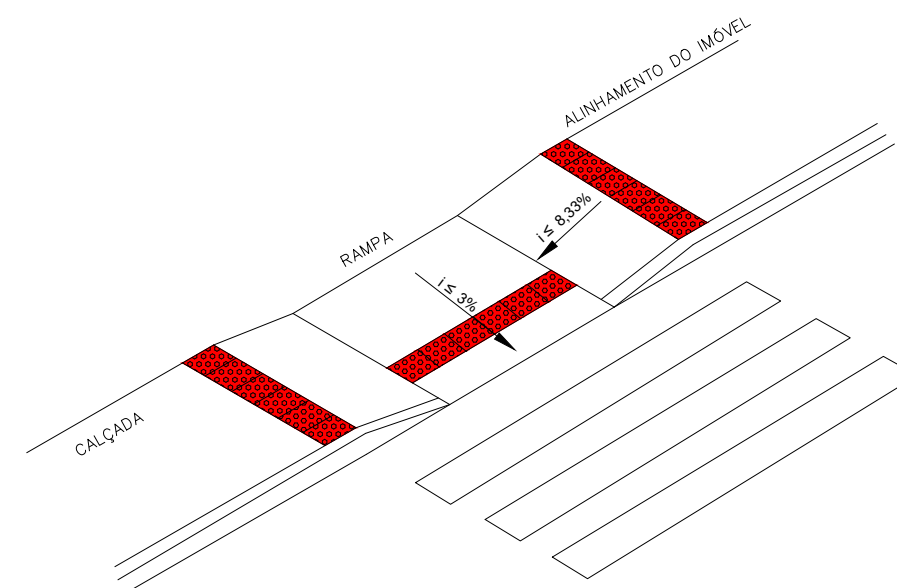
SEÇÃO TRANSVERSAL DA CALÇADA

SEM ESCALA

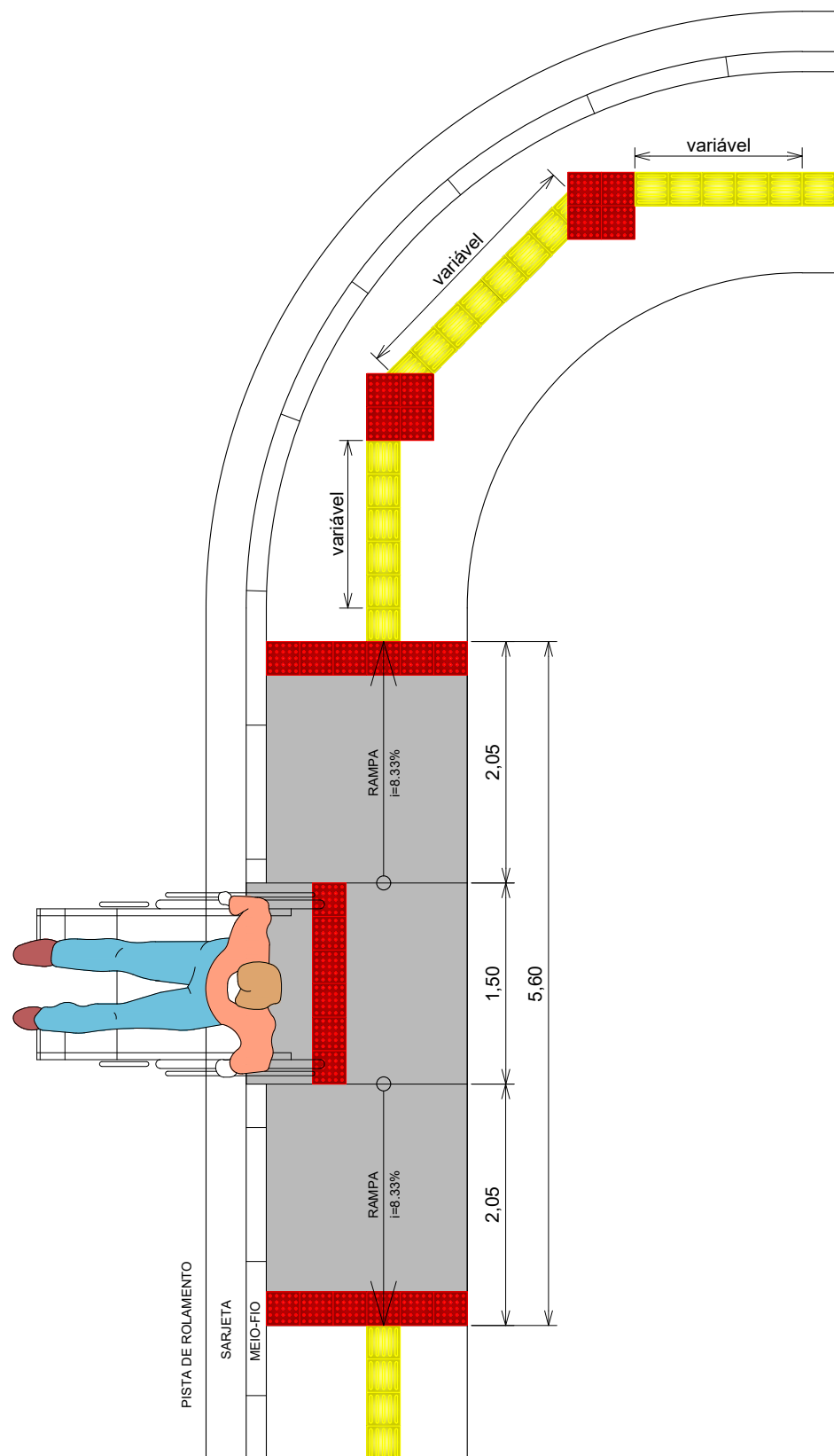


DETALHE RAMPA ACESSÍVEL

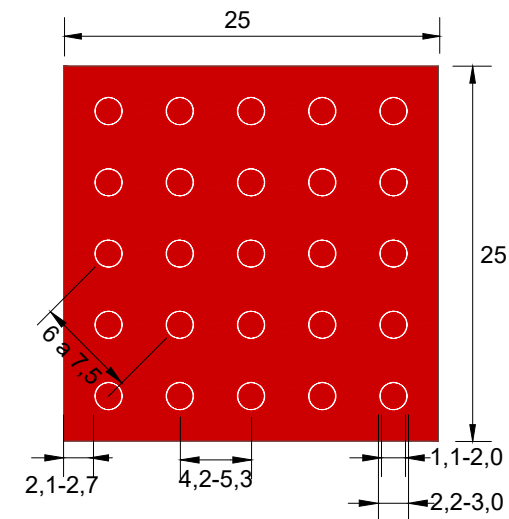
SEM ESCALA



LEGENDA		ASSUNTO: EXTENSÃO CALÇADA E PISO TÁTIL		 ASSOCIAÇÃO MATO-GROSSENSE DOS MUNICÍPIOS Coordenação de Projetos Adm. Neurilan Fraga	
Piso Tátil Direcional Piso Tátil de Alerta Cotas de Piso Tátil Cotas de Calçada Rampa Acessível	LOCAL DO ARQUIVO: GEOMETRICO.DWG DATA DE ENTREGA: 16/01/2017	AUTOR DO PROJETO: Mariana Creuza Coelho Bezerra Engenheira Civil CREA - 120603382-7			OBRA: INFRA-ESTRUTURA-PAVIMENTAÇÃO ASFÁLTICA
ESCALA: SEM ESCALA	ART: 000000-0	REVISÃO: 1º - 11/10/2019	DESENHO: Guilherme Borges Leal Guedes	 INSTITUTO ASSISTENCIAL DE DESENVOLVIMENTO	PROPRIETÁRIO/ CNPJ: SANTO ANTONIO DO LESTE - 04.217.362/0001-90
ENDEREÇO: AV. MATRINCHÁ					FOLHA Nº 0C-05

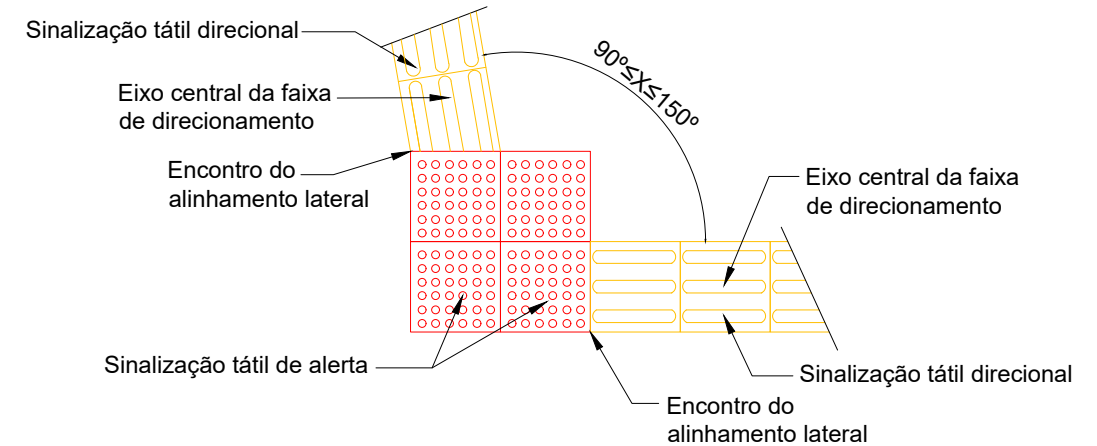
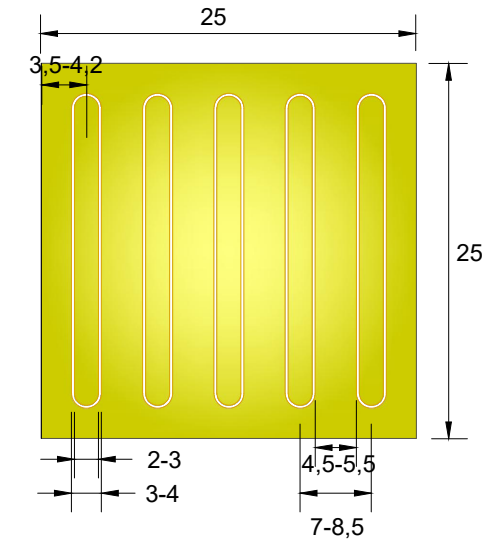


PISO TÁTIL ALERTA



OBS: MEDIDAS EM CM

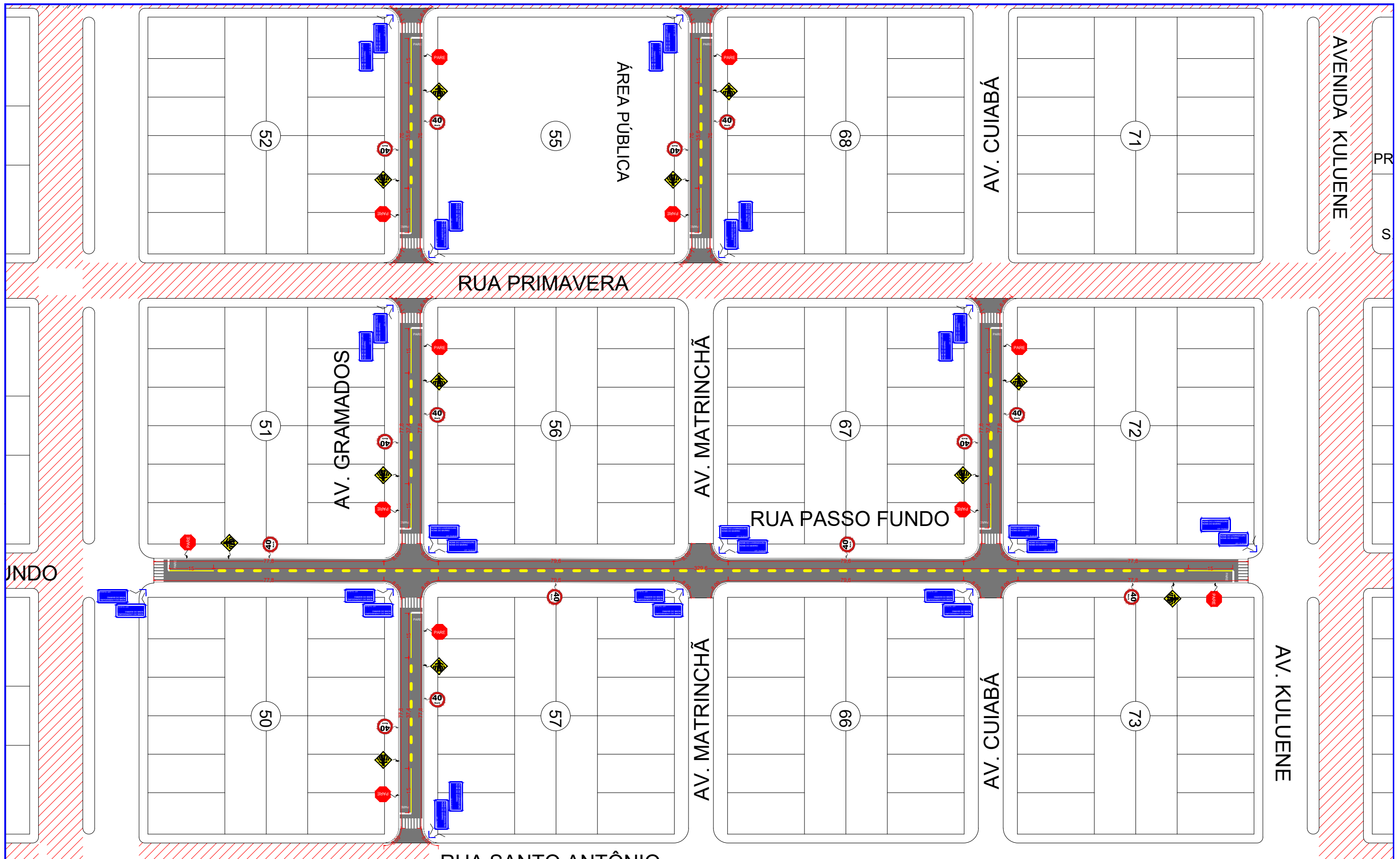
PISO TÁTIL DIRECIONAL



*Conforme NBR16537.2016

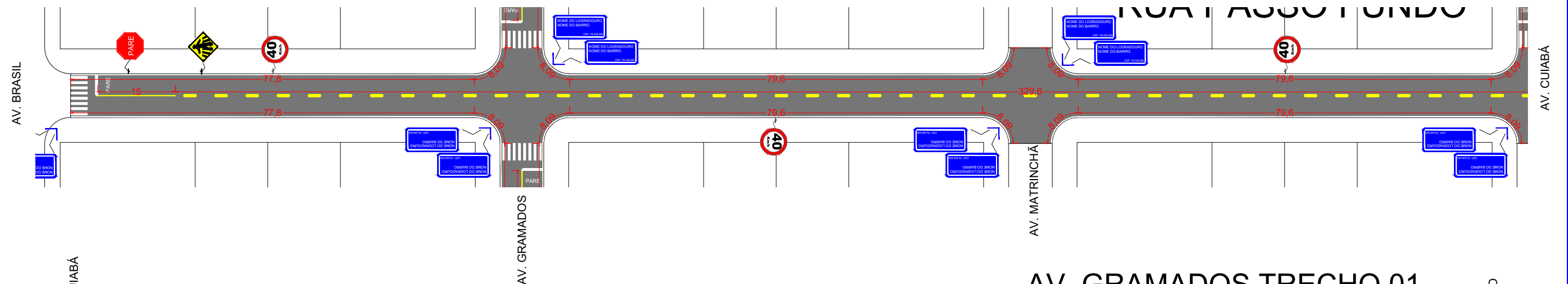
LEGENDA		ASSUNTO: DETALHE PISO TATIL E RAMPA ACESSÍVEL			ASSOCIAÇÃO MATO-GROSSENSE DOS MUNICÍPIOS Coordenação de Projetos Adm. Neurilan Fraga		
		LOCAL DO ARQUIVO: GEOMETRICO.DWG	AUTOR DO PROJETO: Mariana Creuza Coelho Bezerra Engenheira Civil CREA - 120603382-7		OBRA: INFRA-ESTRUTURA-PAVIMENTAÇÃO ASFÁLTICA		
		DATA DE ENTREGA: 16/01/2017			PROPRIETÁRIO/ CNPJ:	SANTO ANTONIO DO LESTE - 04.217.362/0001-90	
ESCALA: SEM ESCALA	ART: 000000-0	REVISÃO: 1º - 11/10/2019	DESENHO: Guilherme Borges Leal Guedes		ENDEREÇO:	SANTO ANTONIO DO LESTE - RUAS DIVERSAS	FOLHA Nº 0C-06

**PROJETO DE SINALIZAÇÃO
VIÁRIA DE TRÂNSITO**

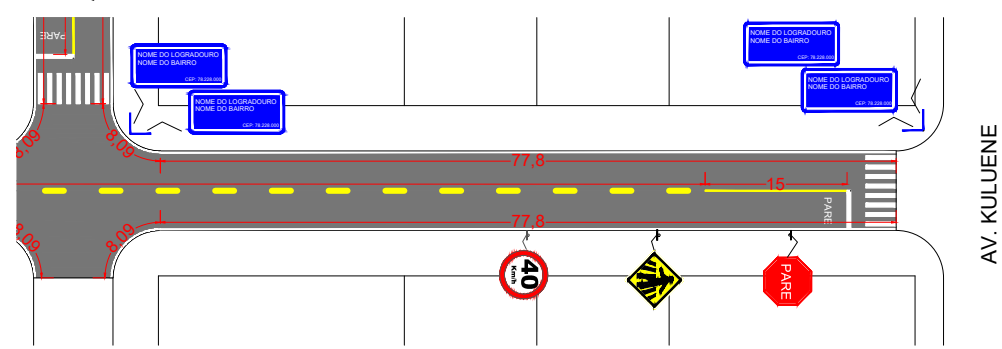


LEGENDA		ASSUNTO: MAPA DE LOCALIZAÇÃO				ASSOCIAÇÃO MATO-GROSSENSE DOS MUNICÍPIOS Coordenação de Projetos Adm. Neurilan Fraga	
Trechos a serem sinalizados *As coordenadas encontram-se em planilha anexa.	LOCAL DO ARQUIVO: GEOMETRICO.DWG	AUTOR DO PROJETO: Mariana Creuza Coelho Bezerra Engenheira Civil CREA - 120603382-7				OBRA: INFRA-ESTRUTURA-PAVIMENTAÇÃO ASFÁLTICA	PROPRIETÁRIO/ CNPJ: SANTO ANTONIO DO LESTE - 04.217.362/0001-90
PAVIMENTO EXISTENTE	DATA DE ENTREGA: 16/01/2017	DESENHO: EDUARDO C. SHIMBA JR.		ENDEREÇO: SANTO ANTONIO DO LESTE - RUAS DIVERSAS	FOLHA Nº SIN-01		
ESCALA: SEM ESCALA	ART: 000000-0	REVISÃO: 1º - 11/10/2019					

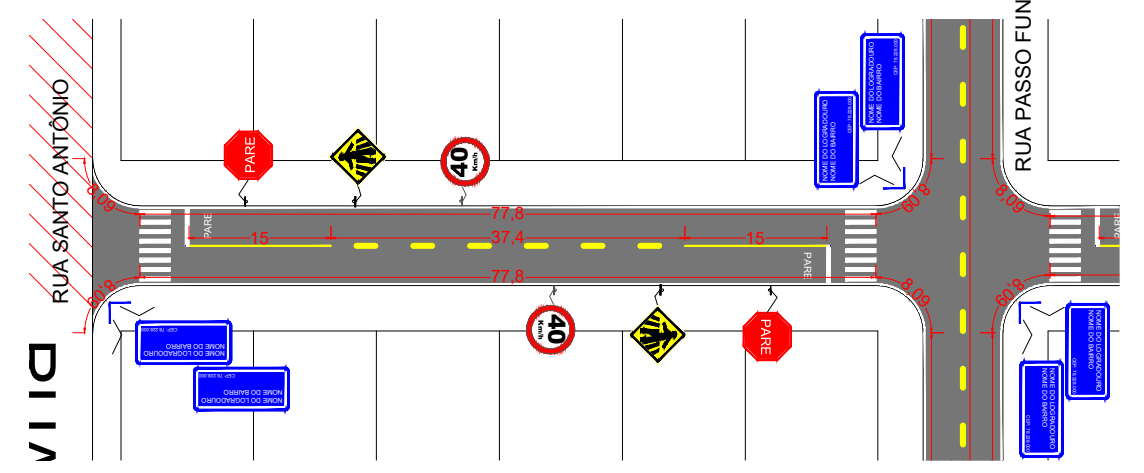
RUA PASSO FUNDO



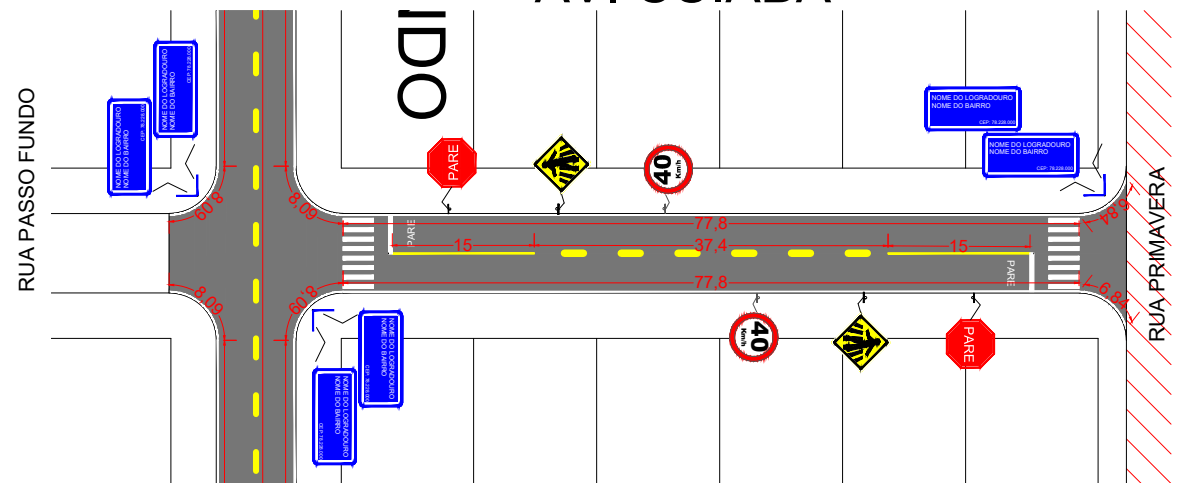
RUA PASSO FUNDO



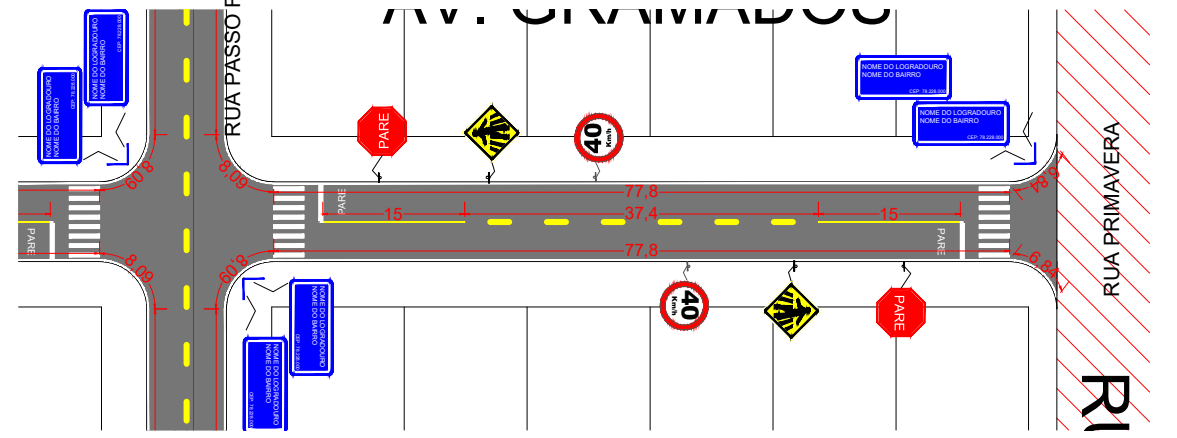
AV. GRAMADOS TRECHO 01



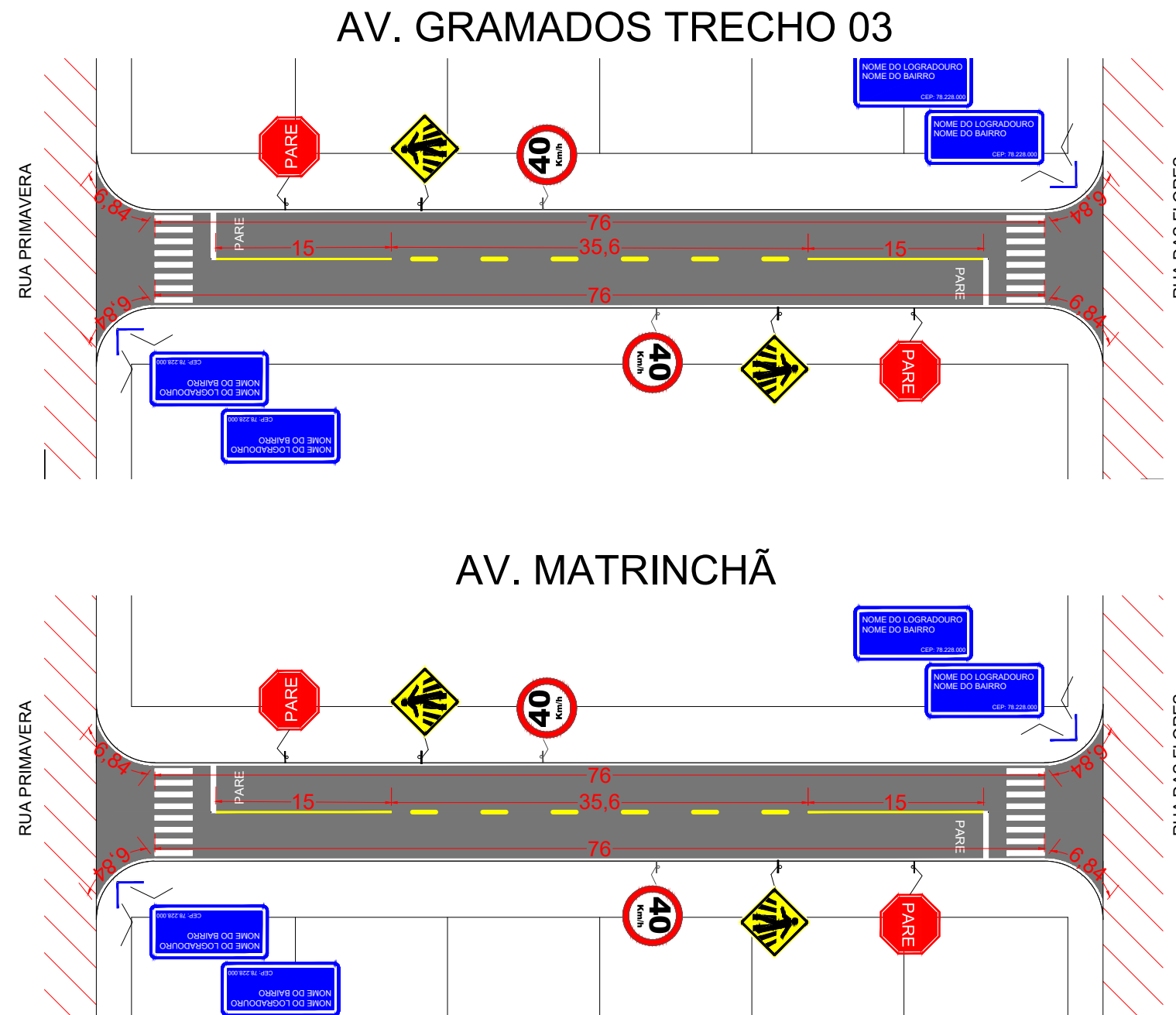
AV. CUIABÁ



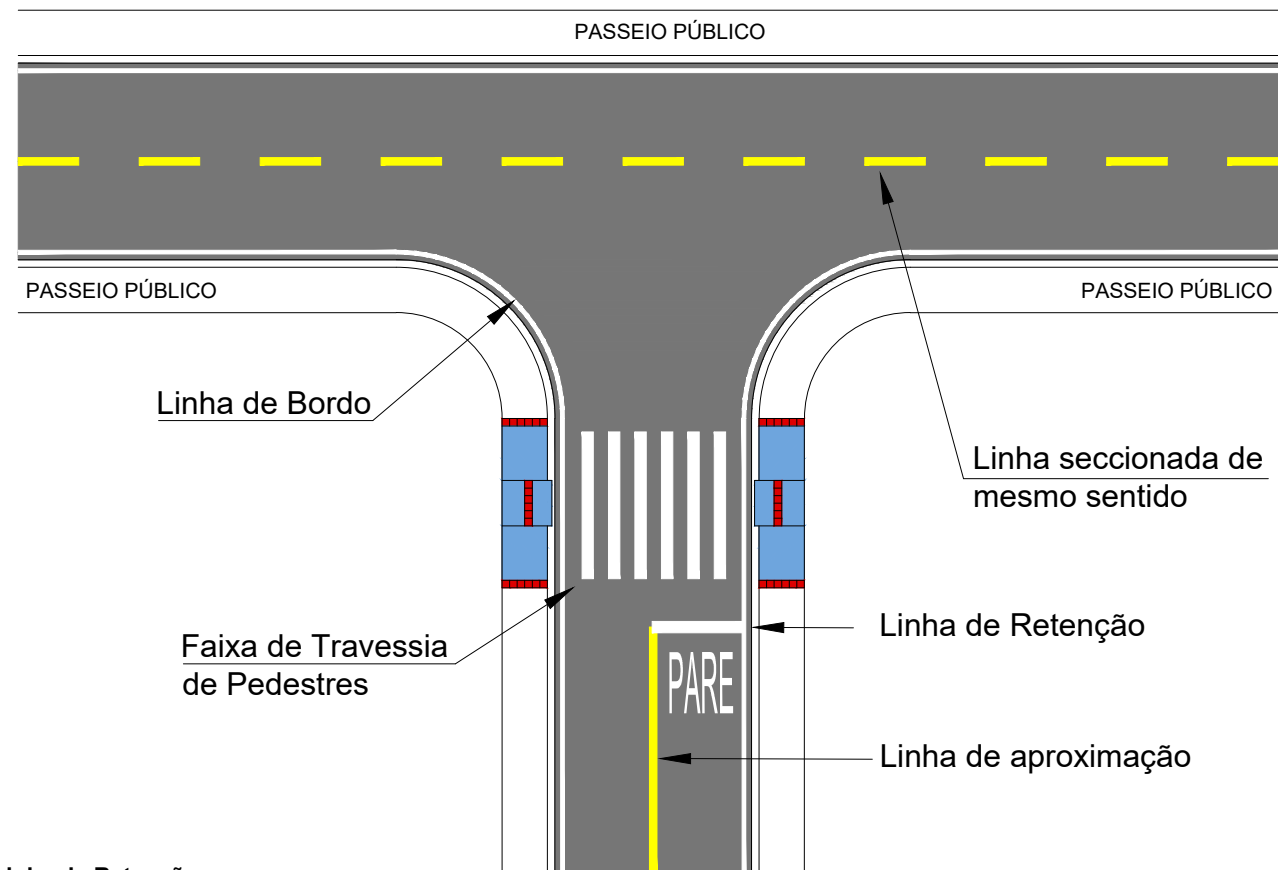
AV. GRAMADOS TRECHO 02



LEGENDA		ASSUNTO: SINALIZAÇÃO VIÁRIA DE TRÂNSITO		 ASSOCIAÇÃO MATO-GROSSENSE DOS MUNICÍPIOS Coordenação de Projetos Adm. Neurilan Fraga
■ Trechos a serem sinalizados *As coordenadas encontram-se em planilha anexa.		LOCAL DO ARQUIVO: GEOMETRICO.DWG	AUTOR DO PROJETO: Mariana Creuza Coelho Bezerra Engenheira Civil CREA - 120603382-7	
ESCALA: SEM ESCALA		ART: 000000-0	DATA DE ENTREGA: 16/01/2017	PROPRIETÁRIO/ CNPJ: SANTO ANTONIO DO LESTE - 04.217.362/0001-90
REVISÃO: 1º - 11/10/2019		DESENHO: EDUARDO C. SHIMBA JR.		ENDEREÇO: RUA PASSO FUNDO, AV. CUIABÁ, AV. GRAMADOS T1 E T2
FOLHA Nº SIN-02				



LEGENDA		ASSUNTO: SINALIZAÇÃO VIÁRIA DE TRÂNSITO				ASSOCIAÇÃO MATO-GROSSENSE DOS MUNICÍPIOS Coordenação de Projetos Adm. Neurilan Fraga	
Trechos a serem sinalizados *As coordenadas encontram-se em planilha anexa.	LOCAL DO ARQUIVO: GEOMETRICO.DWG	AUTOR DO PROJETO: Mariana Creuza Coelho Bezerra Engenheira Civil CREA - 120603382-7				OBRA: INFRA-ESTRUTURA-PAVIMENTAÇÃO ASFÁLTICA	PROPRIETÁRIO/ CNPJ: SANTO ANTONIO DO LESTE - 04.217.362/0001-90
PAVIMENTO EXISTENTE	DATA DE ENTREGA: 16/01/2017	DESENHO: EDUARDO C. SHIMBA JR.			ENDEREÇO: AV. GRAMADOS TRECHO 03, AV. MATRINCHÃ		
ESCALA: SEM ESCALA	ART: 000000-0	REVISÃO: 1º - 11/10/2019			FOLHA Nº SIN-03		



● **Linha de Retenção**

Cor: Branco
Espessura: 0,40 m
Comp.: L da pista

● **Linha de Aproximação:**

Cor: **Branco** (Quando separar pistas com mesmo sentido de fluxo)
Cor: **Amarelo** (Quando separar pistas com sentidos de fluxo diferentes)

Espessura: 0,10 m
Comp.: 15,0 m

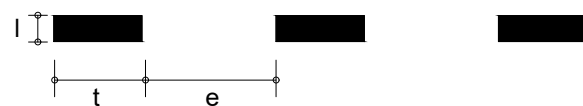
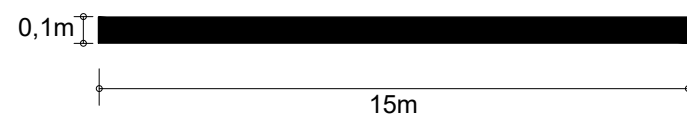
● **Linha de Bordo:**

Cor: Branco
Espessura: 0,10 m

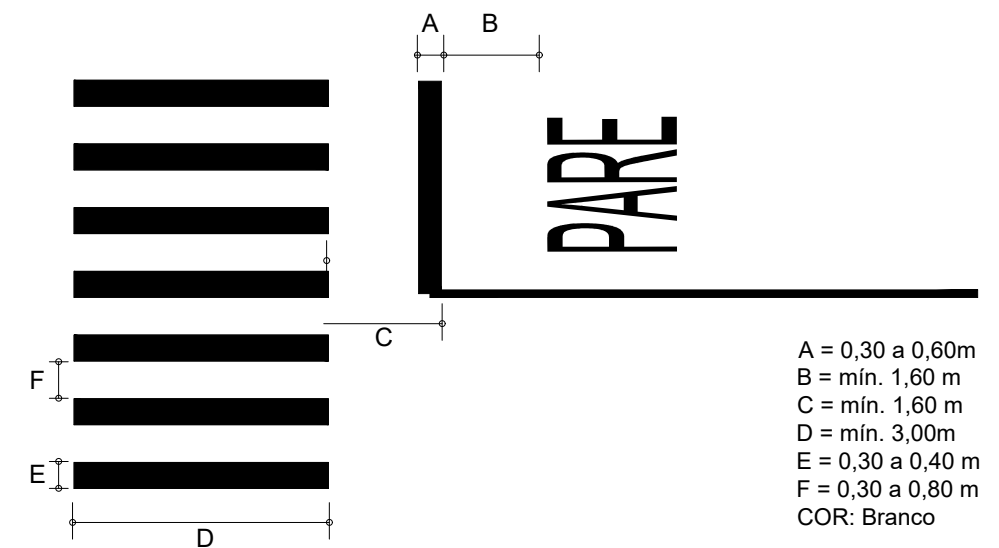
● **Linha Seccionada:**

Cor: **Branco** (Quando separar pistas com mesmo sentido de fluxo)
Cor: **Amarelo** (Quando separar pistas com sentidos de fluxo diferentes)

Traço (t): 2,00 m
Espaçamento (e): 4,00 m
Espessura (l): 0,10 m
Cadência: 1:2




FAIXA DE TRAVESSIA DE PEDESTRES



A = 0,30 a 0,60m
B = mín. 1,60 m
C = mín. 1,60 m
D = mín. 3,00m
E = 0,30 a 0,40 m
F = 0,30 a 0,80 m
COR: Branco

LEGENDA "PARE"



LEGENDA		ASSUNTO: DETALHE SINALIZAÇÃO HORIZONTAL		 ASSOCIAÇÃO MATO-GROSSENSE DOS MUNICÍPIOS Coordenação de Projetos Adm. Neurilan Fraga	OBRA: INFRA-ESTRUTURA-PAVIMENTAÇÃO ASFÁLTICA	
		LOCAL DO ARQUIVO: GEOMETRICO.DWG	AUTOR DO PROJETO: Mariana Creuza Coelho Bezerra Engenheira Civil CREA - 120603382-7		PROPRIETÁRIO/ CNPJ: SANTO ANTONIO DO LESTE - 04.217.362/0001-90	
		DATA DE ENTREGA: 16/01/2017			ENDEREÇO: SANTO ANTONIO DO LESTE - RUAS DIVERSAS	
ESCALA: SEM ESCALA	ART: 000000-0	REVISÃO: 1º - 11/10/2019	DESENHO: EDUARDO C. SHIMBA JR.		FOLHA Nº SIN-04	

PLACA "PARADA OBRIGATÓRIA"

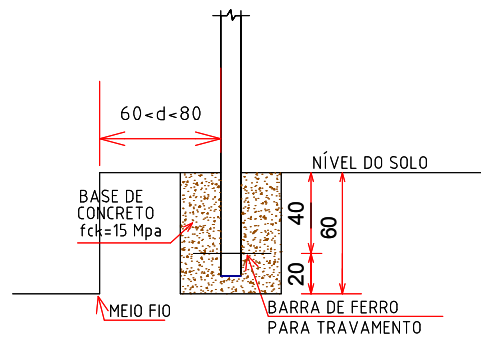
R-1 Parada Obrigatória



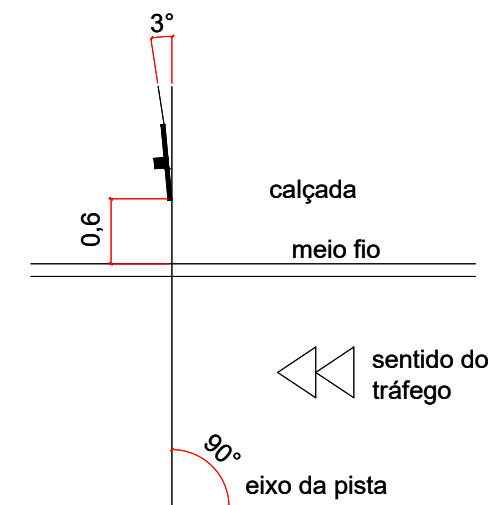
CORES
 Fundo: Vermelho Refletivo
 Orla Interna: Branco Refletivo
 Orla Externa: Vermelho Refletivo
 Letras: Branco Refletivo
 Verso: Preto Fosco

DIMENSÕES
 Lado: 350 mm
 Orla Interna: 20 mm
 Orla Externa: 10 mm
 Altura da Letra: 101 mm

Fundação das Placas Verticais



As placas devem fazer ângulo de 93° com o sentido do tráfego



PLACA INDICATIVA DE VELOCIDADE MÁXIMA PERMITIDA

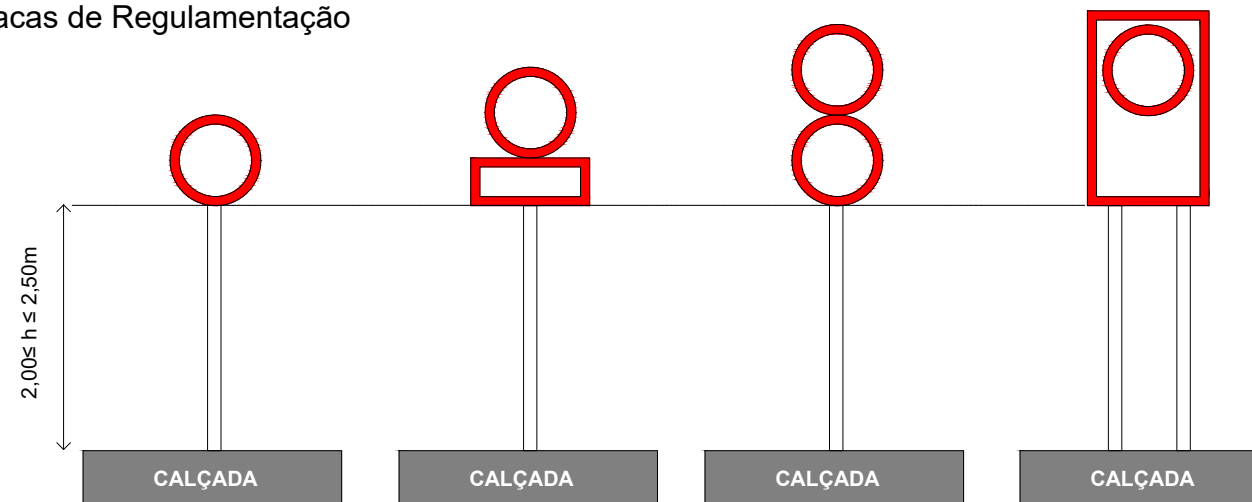
R-19 Velocidade Máxima Permitida



CORES
 Fundo: Branco Refletivo
 Orla: Vermelho Refletivo
 Algarismo: Preto
 Legenda: Preta
 Verso: Preto Fosco

DIMENSÕES
 Diâmetro: 400 mm
 Orla: 50 mm
 Algarismo (40): 200 mm
 Letra (Km/h): 44 mm

Placas de Regulamentação



PLACA "PASSAGEM SINALIZADA DE PEDESTRES"

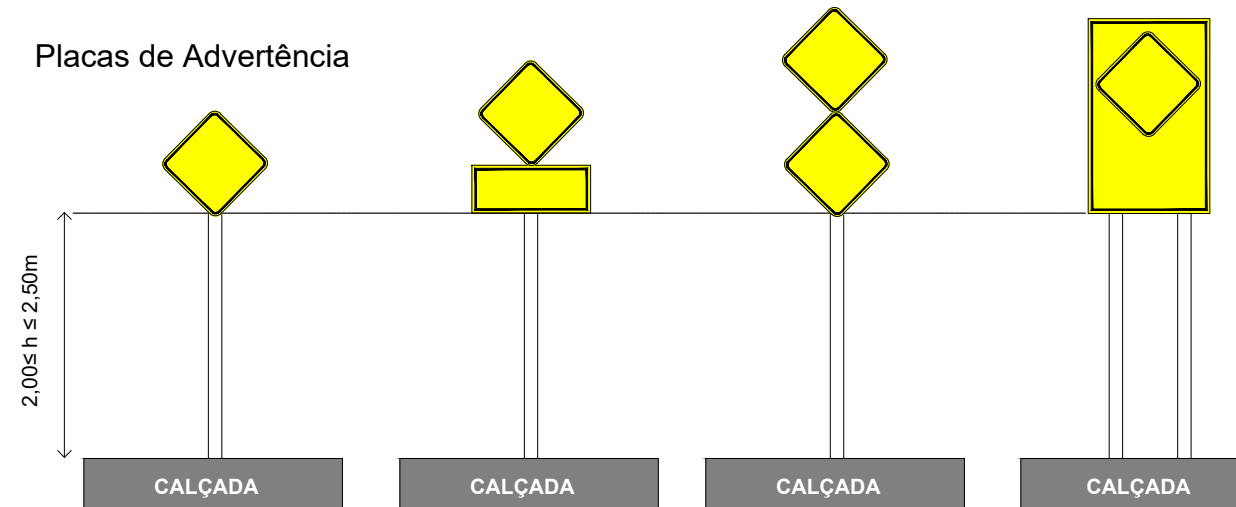
A-32b Passagem de Pedestres



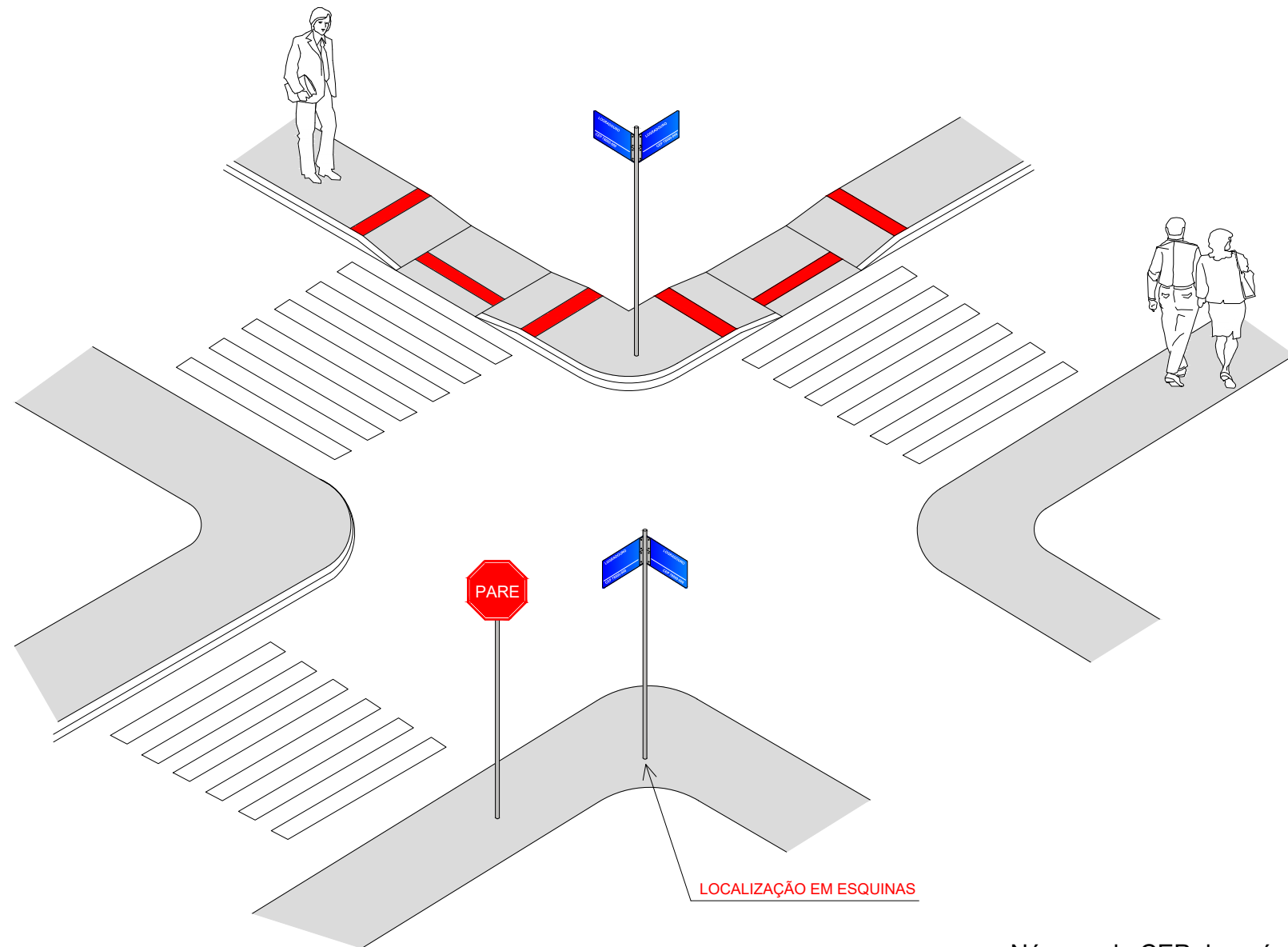
CORES
 Fundo: Amarelo
 Orla Externa: Amarelo
 Orla Interna: Preto
 Símbolo: Preto
 Verso: Preto Fosco

DIMENSÕES
 Lado: 450 mm
 Orla Interna: 18 mm
 Orla Externa: 09 mm

Placas de Advertência

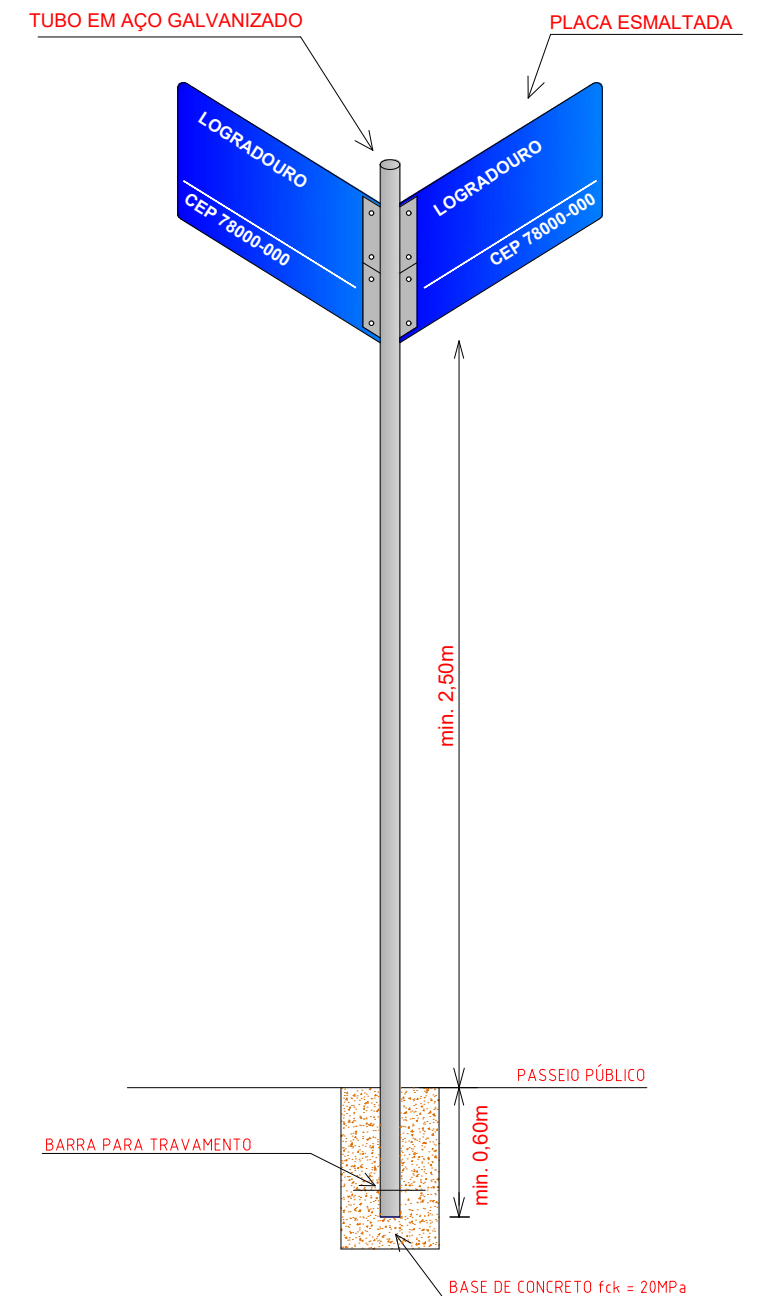
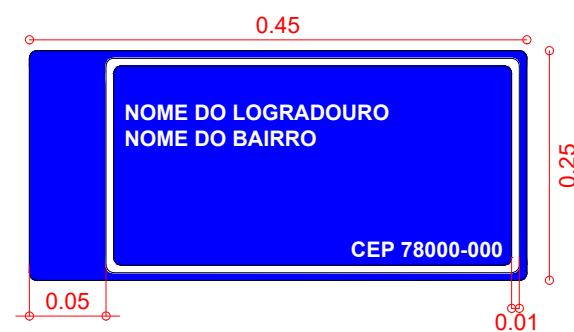


LEGENDA		ASSUNTO: DETALHE SINALIZAÇÃO VERTICAL		 ASSOCIAÇÃO MATO-GROSSENSE DOS MUNICÍPIOS Coordenação de Projetos Adm. Neurilan Fraga	
		LOCAL DO ARQUIVO: GEOMETRICO.DWG	AUTOR DO PROJETO: Mariana Creuza Coelho Bezerra Engenheira Civil CREA - 120603382-7		
		DATA DE ENTREGA: 16/01/2017		PROPRIETÁRIO/ CNPJ: SANTO ANTONIO DO LESTE - 04.217.362/0001-90	
ESCALA: SEM ESCALA	ART: 000000-0	REVISÃO: 1º - 11/10/2019	DESENHO: EDUARDO C. SHIMBA JR.	ENDEREÇO: SANTO ANTONIO DO LESTE - RUAS DIVERSAS	FOLHA Nº SIN-05



LOCALIZAÇÃO EM ESQUINAS

Número do CEP deverá ser fornecido pela Prefeitura



LEGENDA		ASSUNTO: SINALIZAÇÃO VERTICAL - PLACA DE LOGRADOURO			ASSOCIAÇÃO MATO-GROSSENSE DOS MUNICÍPIOS Coordenação de Projetos Adm. Neurilan Fraga		
		LOCAL DO ARQUIVO: GEOMETRICO.DWG	AUTOR DO PROJETO: Mariana Creuza Coelho Bezerra Engenheira Civil CREA - 120603382-7		OBRA: INFRA-ESTRUTURA-PAVIMENTAÇÃO ASFÁLTICA		
		DATA DE ENTREGA: 16/01/2017			PROPRIETÁRIO/ CNPJ:	SANTO ANTONIO DO LESTE - 04.217.362/0001-90	
ESCALA: SEM ESCALA	ART: 000000-0	REVISÃO: 1º - 11/10/2019	DESENHO: EDUARDO C. SHIMBA JR.		ENDEREÇO:	SANTO ANTONIO DO LESTE - RUAS DIVERSAS	FOLHA Nº SIN-06